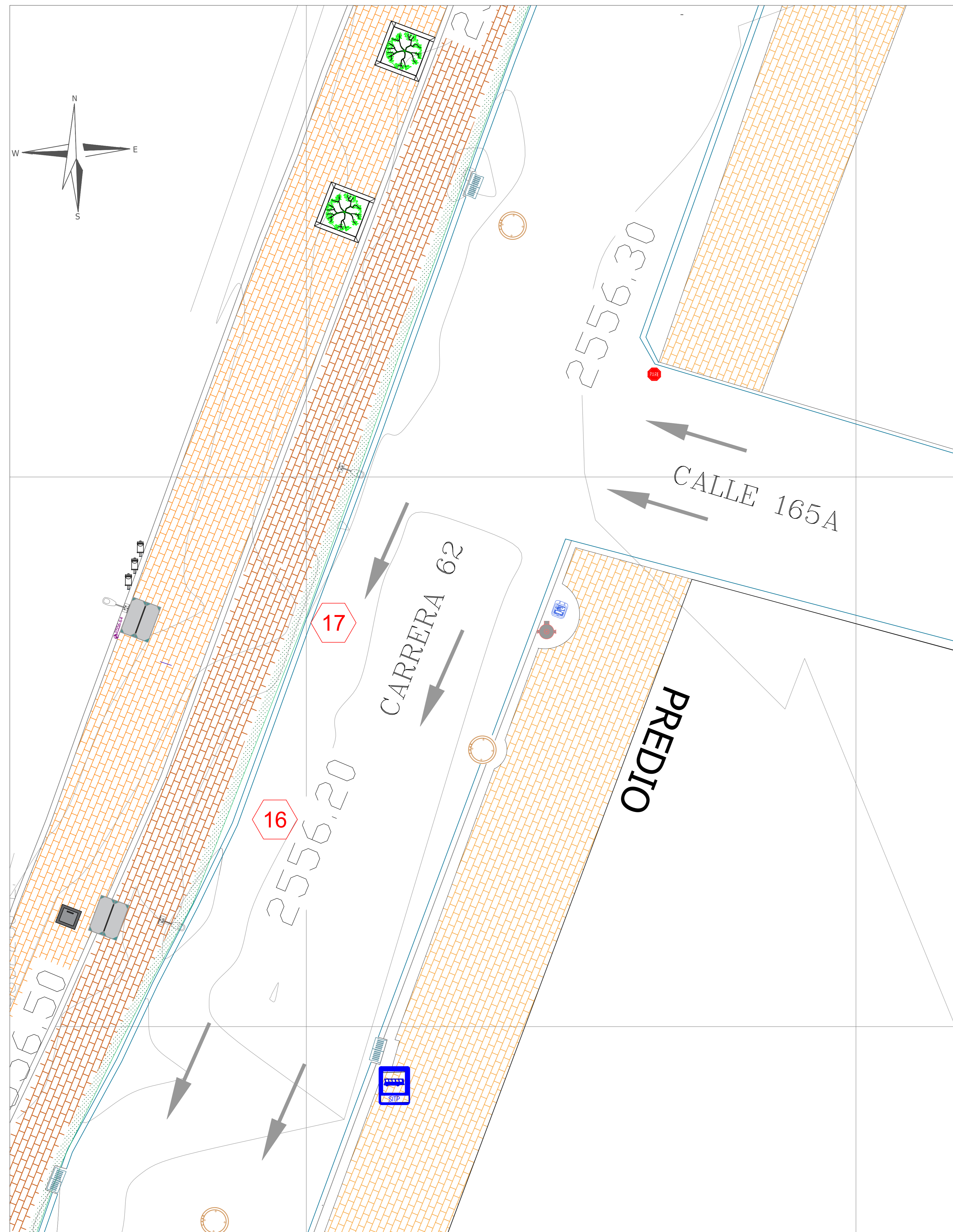



LEVANTAMIENTO TOPOGRÁFICO ACTUAL 1:200



LOCALIZACIÓN 1:200



REGISTRO FOTOGRAFICO



CONVENCIONES PLANO TOPOGRÁFICO	
	Red acueducto
	Red alcantarillado
	Red pluvial
	Red telecomunicaciones
	Red telecomunicaciones aérea
	Red baja tensión
	Red semaforización

CUADRO DE ARBORIZACIÓN DE LA ZONA EXISTENTE	
COORDENADAS	
LATITUD	LONGITUD

GEOREFERENCIACIÓN DEL SOTERRADO	
LATITUD	LONGITUD
4,748241	-74,062235

CUADRO DE ÁREAS	
ELEMENTO	ÁREA (m ²)
Área de intervención soterrado (zona dura)	15,3486 m ²

OBSERVACIONES

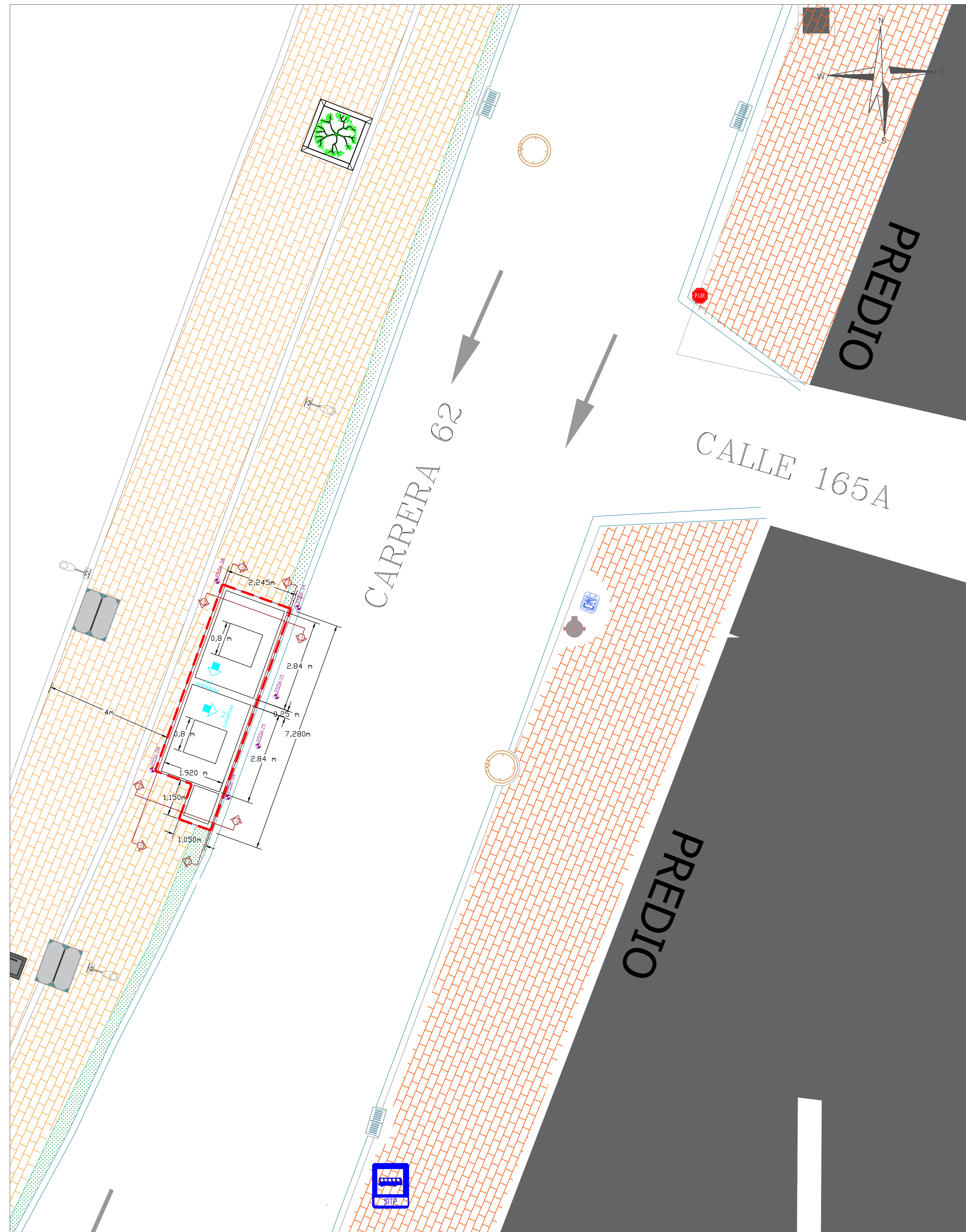
Los contenedores soterrados se ubican del borde del sardinel hacia el interior de andén. Se deja la distancia mínima permitida descrita dentro de la cartilla de andenes de Bogotá D.C. vigente al año 2018.

Este punto de intervención no cuenta con red pluvial, red de alcantarillado, red de telecomunicaciones, red de telecomunicaciones aérea, red de baja tensión ni semaforización.

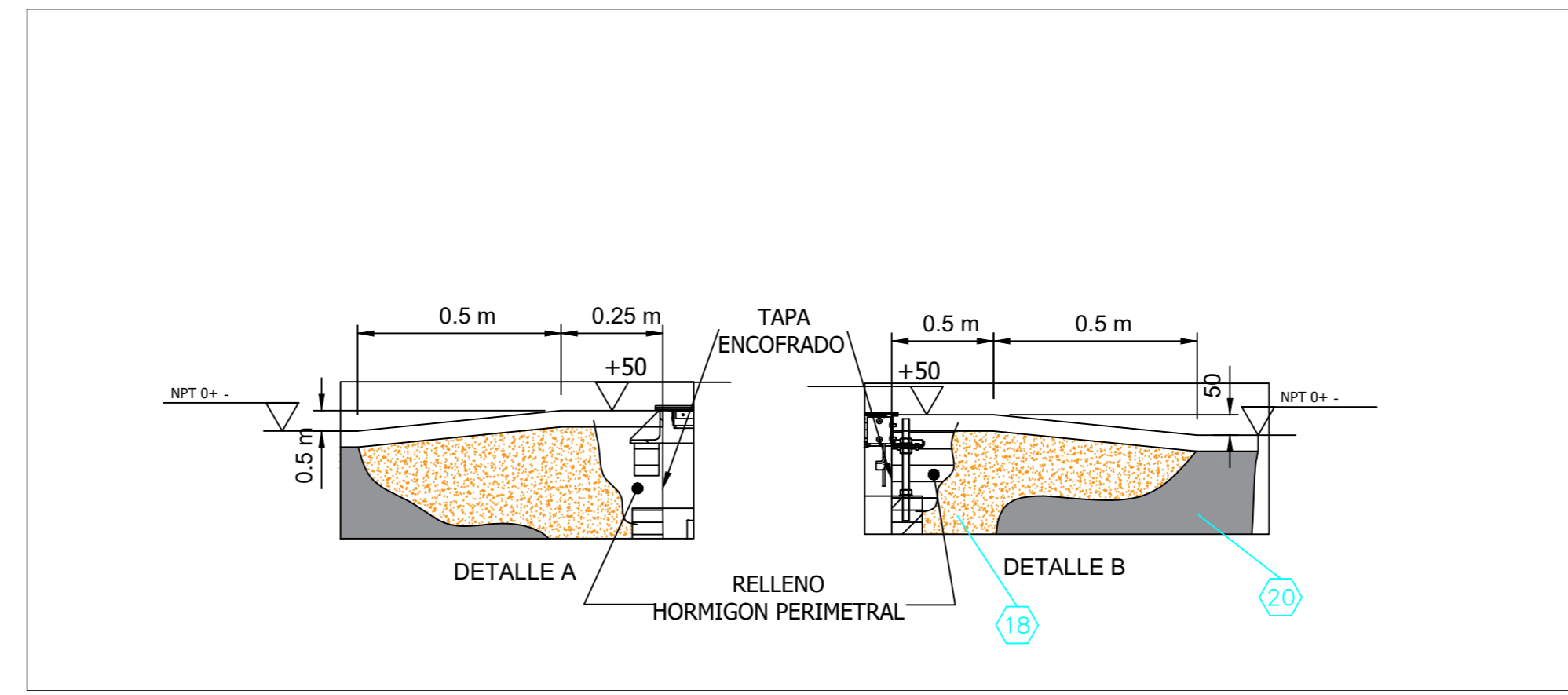
Margarita Rosa Caicedo

<p>AREA LIMPIA DISTRITO CAPITAL S.A.S. E.S.P. CALLEMIA, CARRERA 100 No. 100-100</p>	<p>ESPECIFICACIONES DE CONSTRUCCIÓN</p> <p>Material: CARTILLA DE ANDENES Y DE SARDINEL DEL D.C.P.</p> <p>CONSTRUCCIÓN DE ANDENES Y SARDINEL</p> <ul style="list-style-type: none"> Andén: 1.000.000 Sardinel: 1.000.000 ... (rest of the list) 	<p>SISTEMA DE COORDENADAS</p> <p>PROYECTO: MAGDA SIBIGAS</p> <p>L. OBSERVATORIO BOGOTÁ</p>	<p>MODIFICACIONES</p> <table border="1"> <thead> <tr> <th>FECHA</th> <th>MODIFICACIÓN</th> <th>NOMBRE ING. RESPONSABLE</th> <th>FIRMA</th> </tr> </thead> <tbody> <tr> <td> </td> <td> </td> <td> </td> <td> </td> </tr> </tbody> </table>	FECHA	MODIFICACIÓN	NOMBRE ING. RESPONSABLE	FIRMA					<p>INTERVENCIÓN DEL ESPACIO PÚBLICO PARA CONTENEDORES SOTERRADOS</p> <p>Contrato de concesión No 287 de 2018.</p> <p>PLANO DE UBICACIÓN PARA CONTENEDORES SOTERRADOS</p>	<p>Contrato de concesión No. 287 de 2018 en la ciudad de Bogotá D.C. Suscrito por AREA LIMPIA DISTRITO CAPITAL S.A.S. E.S.P. con la Unidad Administrativa Especial de Servicios Públicos -UAESP- y la Adición No. 5 en la ASE No 5 de la localidad de Suba.</p> <p>CONTENIDO: SOTERRADO A-11 Dirección Principal: KR 62 No 164 71</p> <p>LOCALIDAD: SUBA</p> <p>CONTIENE: UBICACIONES DE SOTERRADOS, AFECTACIONES Y ENDURECIMIENTOS.</p> <p>PLANO URBANISTICO: 111209B_S10_4A.</p> <p>ESCALA: DEFINIDA EN CADA PLANO</p> <p>NOMBRE DEL ARCHIVO: UBICACION CONTENEDORES SOTERRADOS A-11.dwg</p>	<p>PROYECTO N°:</p> <p>CONSTRUCCIÓN E INSTALACIÓN DE CONTENEDORES SOTERRADOS</p> <p>FECHA DEL PLANO: DICIEMBRE DE 2021</p> <p>FECHA FINALIZACIÓN DEL DISEÑO:</p> <p>PLANO NO: 1/2</p>
		FECHA	MODIFICACIÓN	NOMBRE ING. RESPONSABLE	FIRMA									
<p>COORDENADAS MEDIDAS</p> <p>NORTE: 1.000.000</p> <p>ESTE: 1.000.000</p>	<p>Arq. Viviana A. Merchán V. -10-12-2021 (DTEP)</p>													

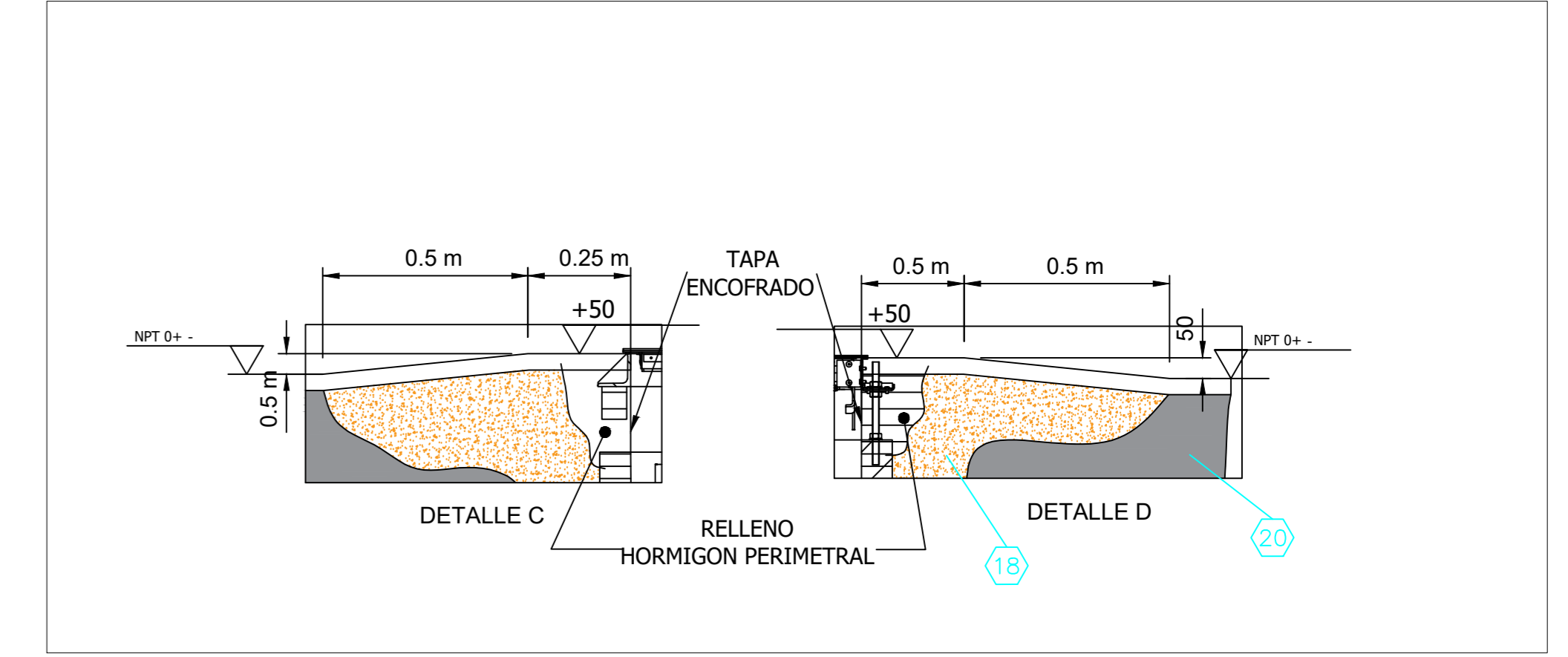
PLANTA DE INTERVENCIÓN 1:200



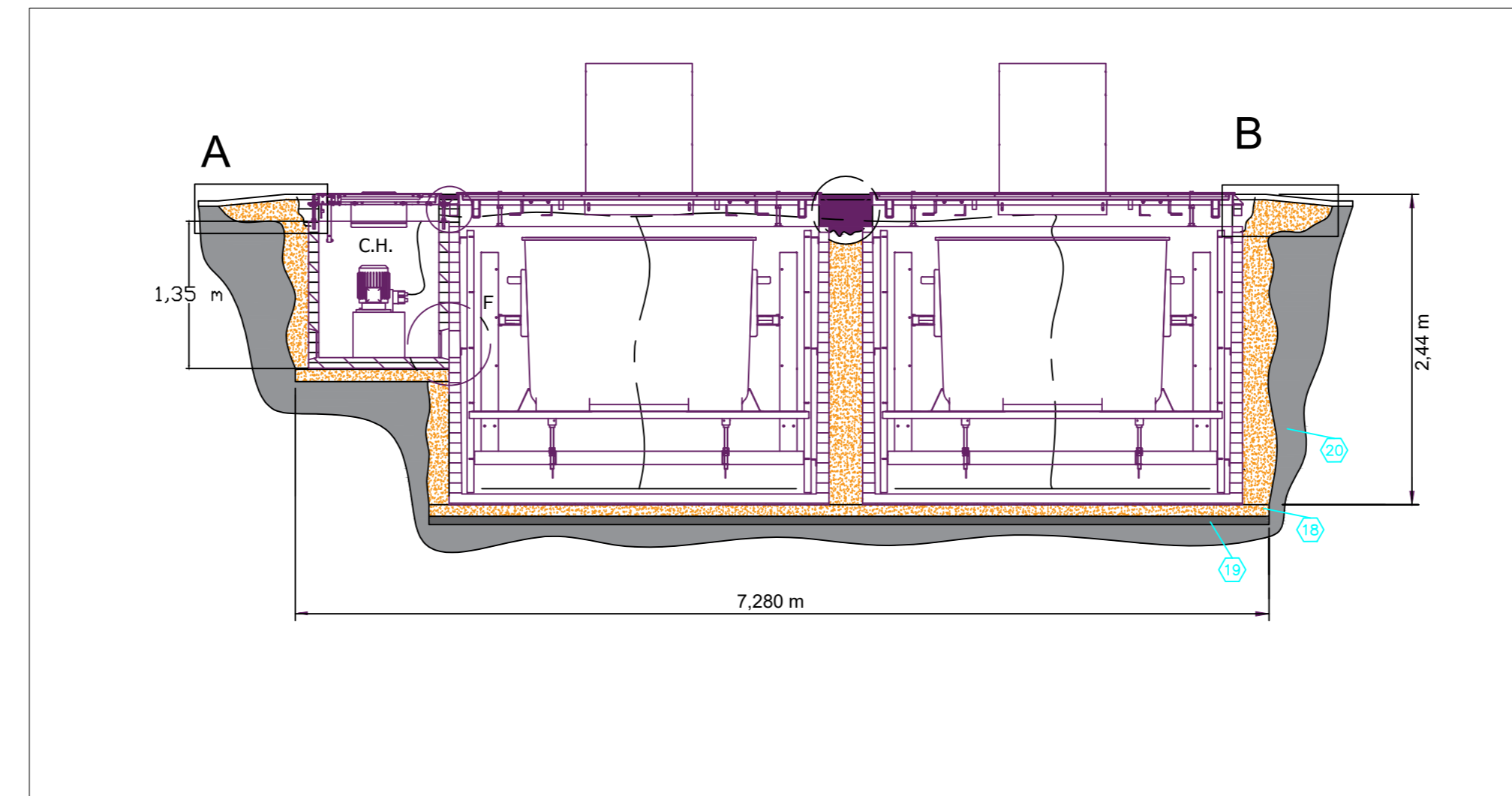
DETALLE A-B 1:10



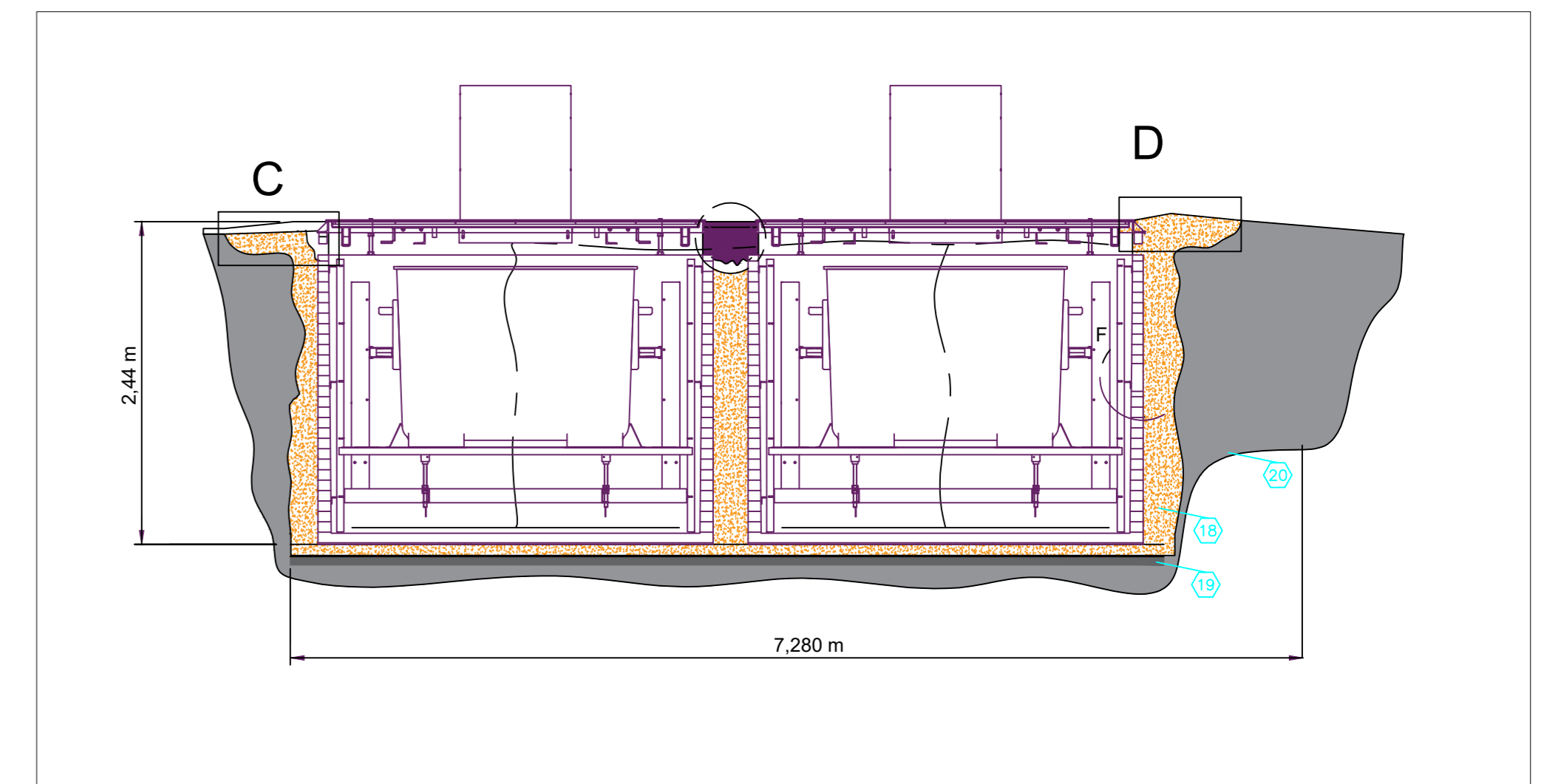
DETALLE C-D 2 1:10



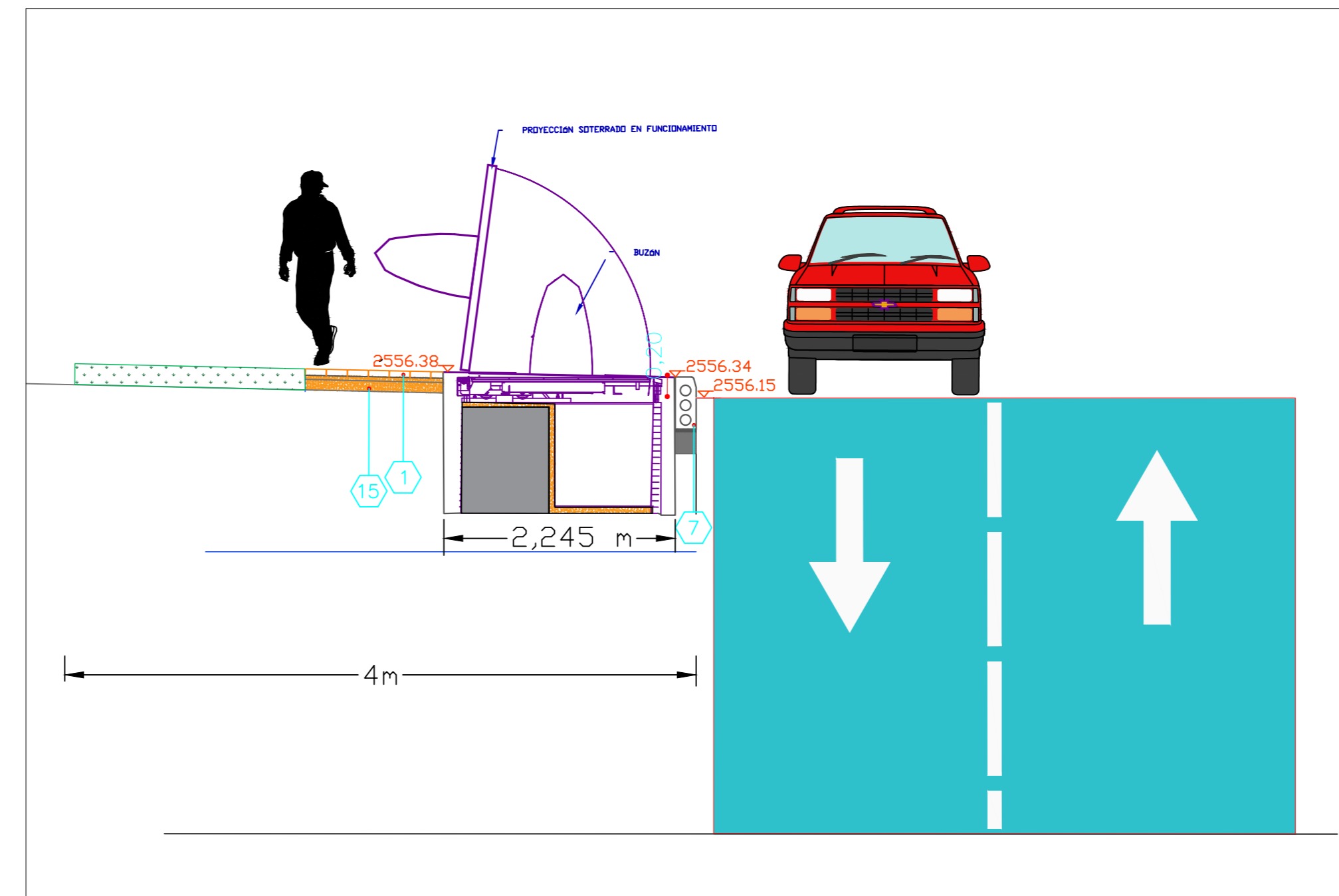
CORTE LONGITUDINAL 1 1:75



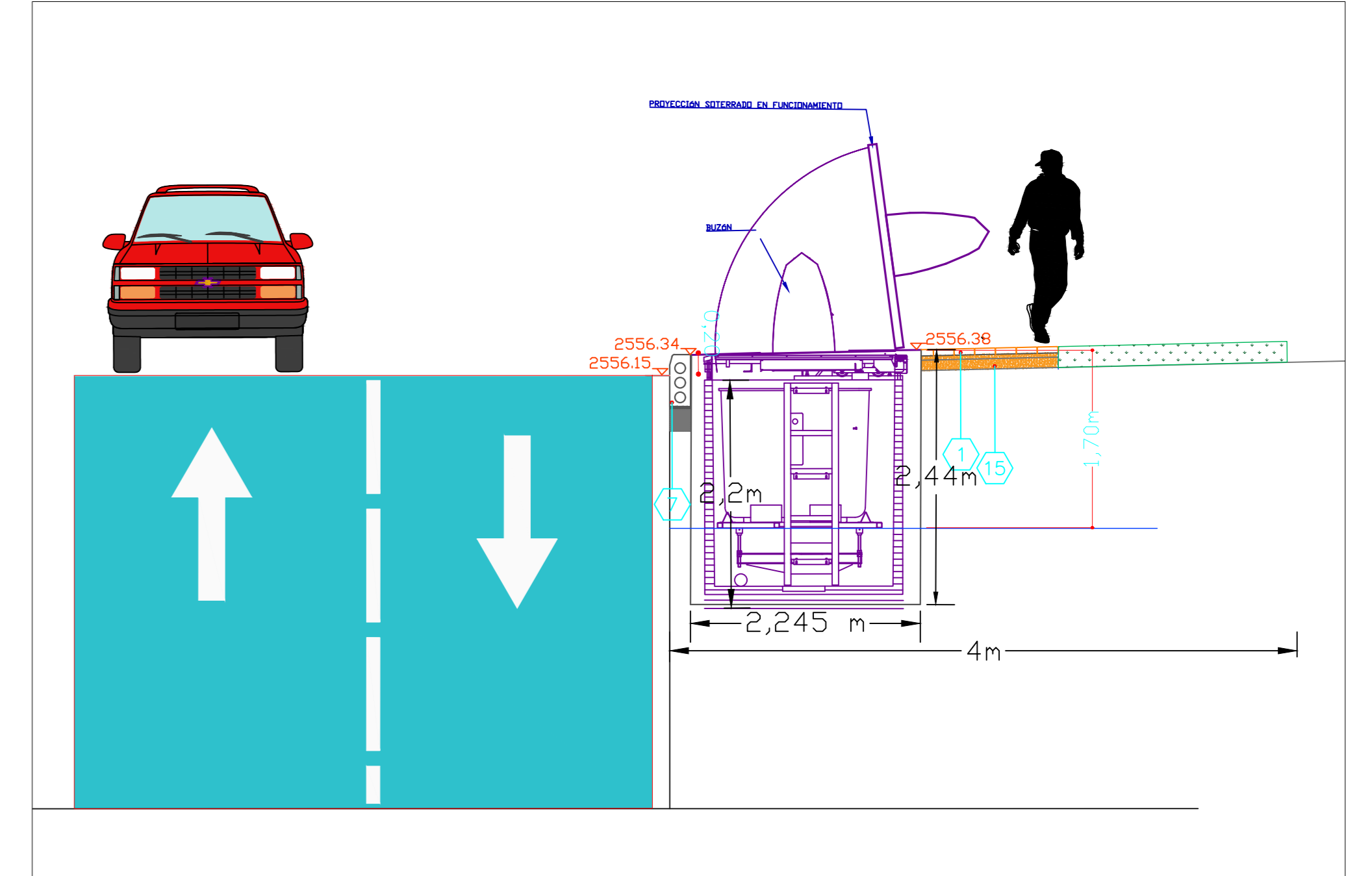
CORTE LONGITUDINAL 2 1:75



CORTE TRANSVERSAL 3 1:75



CORTE TRANSVERSAL 4 1:75



CONVENCIONES PLANO TOPOGRÁFICO	
	Red acueducto
	Red alcantarillado
	Red pluvial
	Red telecomunicaciones
	Red telecomunicaciones aérea
	Red baja tensión
	Red semaforización

CUADRO DE ARBORIZACIÓN DE LA ZONA EXISTENTE	
COORDENADAS	
LATITUD	LONGITUD
GEOREFERENCIACIÓN DEL SOTERRADO	
LATITUD	LONGITUD
4,748241	-74,062235

CUADRO DE ÁREAS	
ELEMENTO	ÁREA (m2)
Área de intervención soterrado (zona dura)	15,3486 m2
OBSERVACIONES	
Los contenedores soterrados se ubican del borde del cordón hacia el interior de andén. Se deja la distancia mínima permitida descrita dentro de la cartilla de andenes de Bogotá D.C. vigente al año 2018.	
Este punto de intervención no cuenta con red pluvial, red de alcantarillado, red de telecomunicaciones, red de telecomunicaciones aérea, red de baja tensión ni semaforización.	

ÁREA LIMPIA
D.C. S.A.S. E.S.P.

DISEÑADOR: CAROL VARELA CORREA BERNAL
MATRÍCULA: 25239-329921

CONTRATISTA: ÁREA LIMPIA DISTRITO CAPITAL S.A.S. E.S.P.
GUILLERMO CORDO OLIVEROS

ESPECIFICACIONES DE CONSTRUCCIÓN			
	Red acueducto		Red alcantarillado
	Red pluvial		Red telecomunicaciones
	Red telecomunicaciones aérea		Red baja tensión
	Red semaforización		Red de baja tensión

SISTEMA DE COORDENADAS		MODIFICACIONES			
MAGNA SIRGAS 1. OBSERVATORIO BOGOTÁ		FECHA	MODIFICACIÓN	NOMBRE ING. RESPONSABLE	FIRMA
COORDENADAS MEDIDAS					
NORTE: 1.000.000 ESTE: 1.000.000					

INTERVENCIÓN DEL ESPACIO PÚBLICO PARA CONTENEDORES SOTERRADOS

Contrato de concesión No 287 de 2018.

PLANO DE UBICACIÓN PARA CONTENEDORES SOTERRADOS

Contrato de concesión No. 287 de 2018 en la ciudad de Bogotá D.C. Suscrito por **ÁREA LIMPIA DISTRITO CAPITAL S.A.S. E.S.P.** con la Unidad Administrativa Especial de Servicios Públicos -UAESP- y la Adición No. 5 en la ASE No 5 de la localidad de Suba.

CONTENIDO: SOTERRADO A-11 Dirección Principal: KR 62 No 164 71

LOCALIDAD: SUBA

CONTIENE: UBICACIONES DE SOTERRADOS, AFECTACIONES Y ENDURECIMIENTOS.

PLANO URBANÍSTICO: 111209B_S10_4A.

ESCALA: DEFINIDA EN CADA PLANO

NOMBRE DEL ARCHIVO: UBICACION CONTENEDORES SOTERRADOS A-11.dwg

PROYECTO N°: CONSTRUCCIÓN E INSTALACIÓN DE CONTENEDORES SOTERRADOS

FECHA DEL PLANO: DICIEMBRE DE 2021

FECHA FINALIZACIÓN DEL DISEÑO:

PLANO NO: 2/2

Arq. Viviana A. Merchán V. -10-12-2021 (DTEP)

Margarita Rosa Caicedo