

LOCALIZACIÓN GENERAL

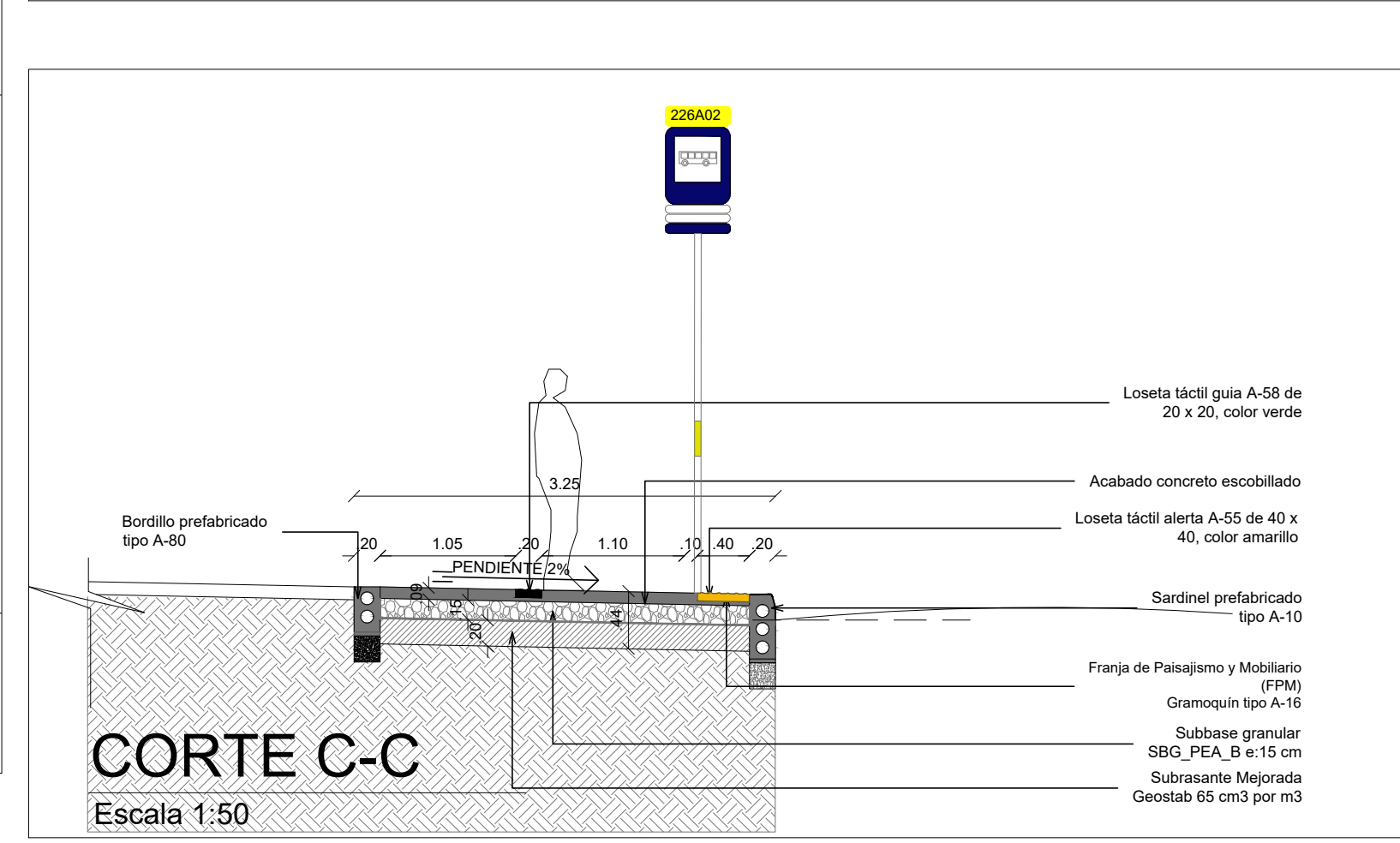
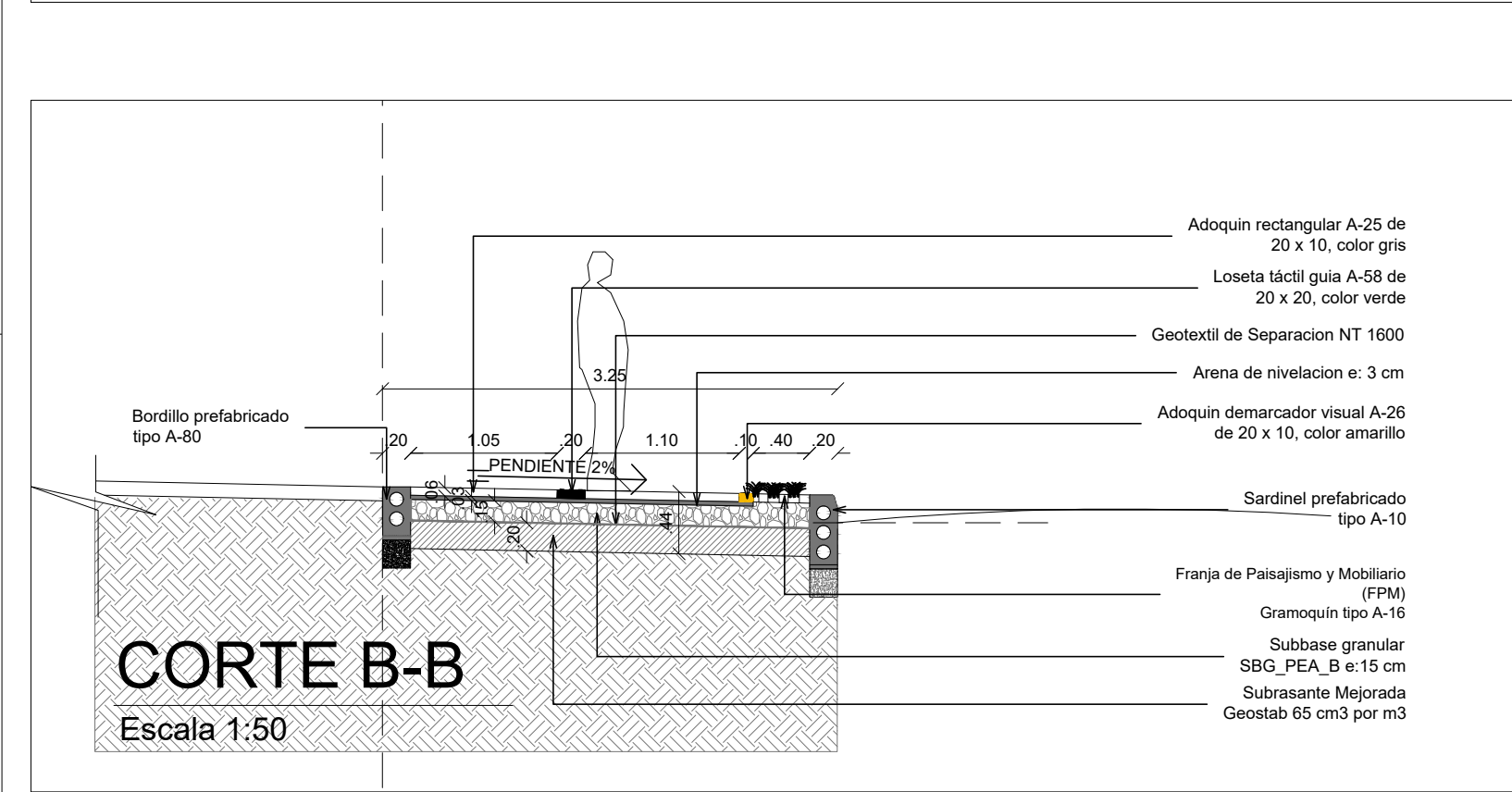
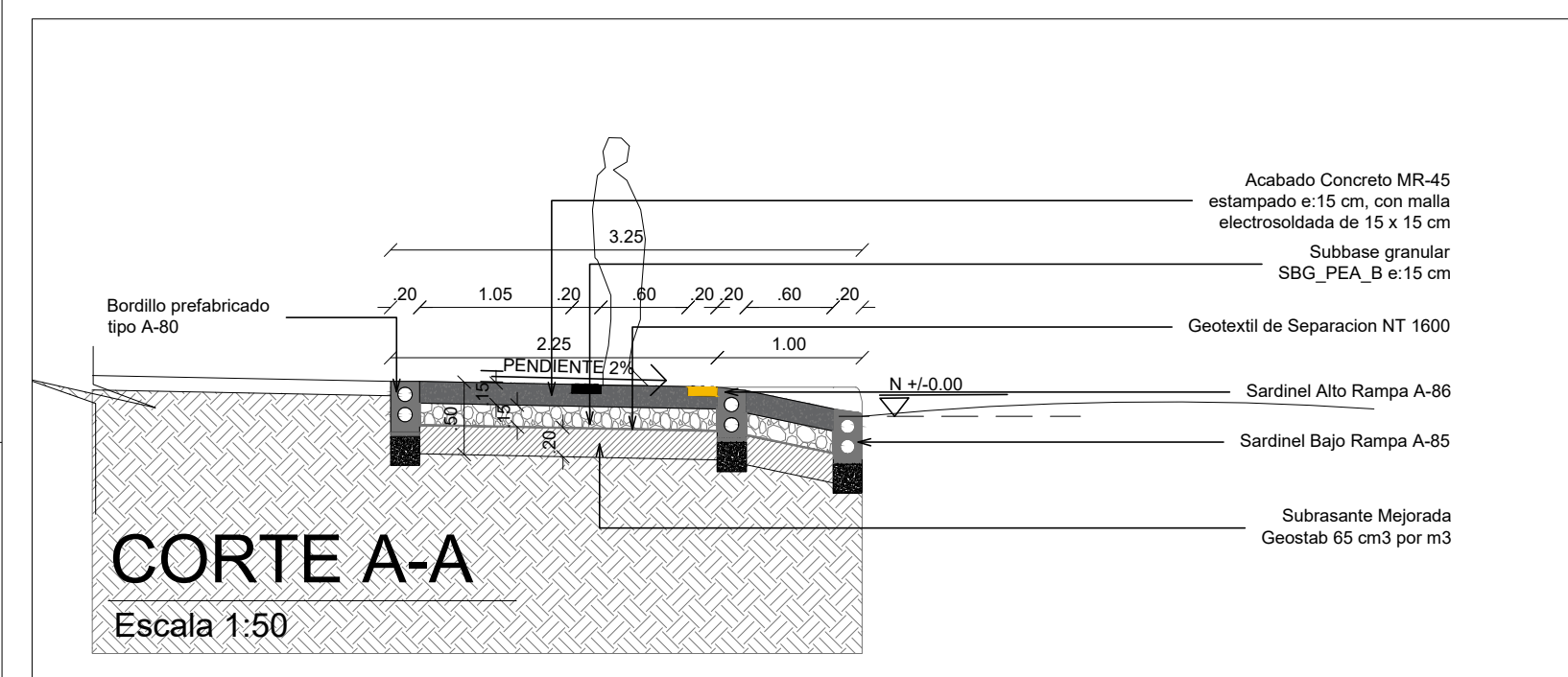
Escala 1:2500

CUADRO DE ÁREAS		
ÁREA ANDEN sin paradero	%	M ²
ÁREA ZONA VERDE	11.83	16.84
ÁREA PARADERO	31.95	45.47
TOTAL ÁREA ANDEN	100	142.29



LOCALIZACIÓN ESPECIFICA

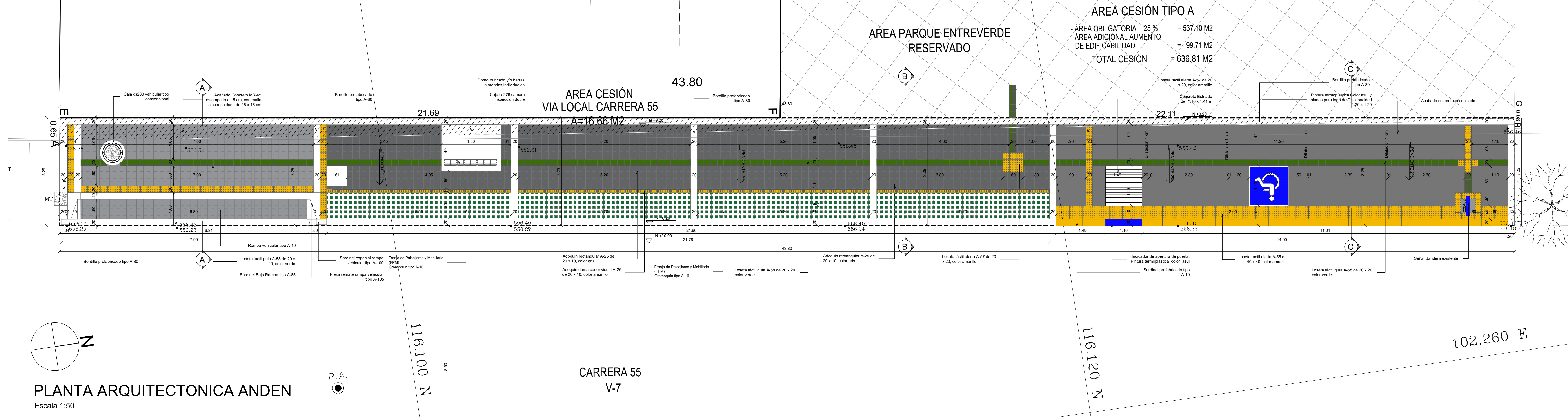
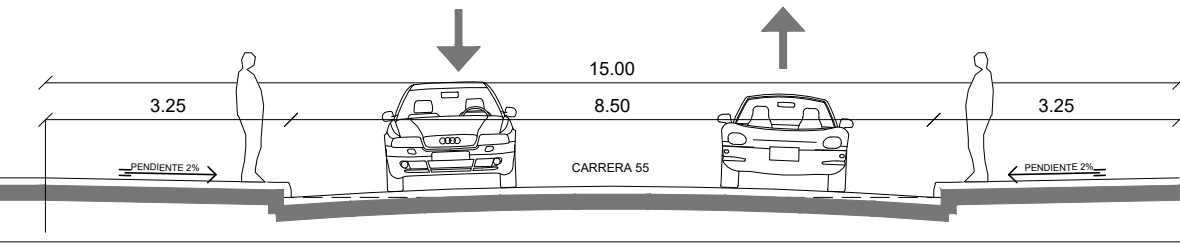
Escala 1:250



CUADRO DE CONVENCIONES	
	Acabado concreto escobillado
	Loseta táctil alerta A-55 de 40 x 40, color amarillo
	Loseta táctil alerta A-57 de 20 x 20, color amarillo
	Loseta táctil guía A-58 de 20 x 20, color verde
	Gramoquin tipo A-16
	Adoquin rectangular A-25 de 20 x 10, color gris
	Adoquin demarcador visual A-26 de 20 x 10, color amarillo
	Sardinell prefabricado tipo A-10
	Indicador de apertura de puerta, Pintura termoplastica color azul
	Sardinell Bajo Rampa tipo A-85
	Bordillo prefabricado tipo A-80
	Sardinell especial rampa vehicular tipo A-100
	Señal Bandera existente
	Concreto Estriado de 1.10 x 1.11 m
	Rampa vehicular tipo A-10
	Pintura termoplastica Color azul y blanco para logo de Discapacidad 1.20 x 1.20

PERFIL

Escala 1:100



PLANTA ARQUITECTONICA ANDEN

Escala 1:50

<p>ALCALDIA MAYOR DE BOGOTÁ D.C. SECRETARÍA DISTRITAL DE PLANEACIÓN Taller del Espacio Público</p>	<p>PROYECTO: ENTREVERDE GRAN RESERVA</p> <p>REALIZO: RESIDERE S.A.S</p> <p>DISEÑADOR: ARQ. MARISOL SERRANO ROMERO</p>	<p>RESOLUCIÓN DE URBANISMO: 11001-3-20-1054 del 09 de julio de 2020</p> <p>PLANO URBANÍSTICO: CUJ3 S7/4-18</p>	<p>Va. Bo. TEP: REVISOR, VERIFICADOR, VALIDADOR</p> <p>Margareta Rosa Caicedo</p> <p>Arq. MIGUEL PAEZ CHALPARIZAN-SDP</p>	<p>M O D I F I C A C I O N E S</p> <p>I</p> <p>II</p> <p>III</p> <p>IV</p> <p>V</p> <p>VI</p> <p>VII</p> <p>VIII</p>	<p>CONTIENE: LOCALIZACION - LOCALIZACION ESPECIFICADA - PLANTA ARQUITECTONICA</p> <p>CORTE A-A - CORTE B-B - CUADRO AREAS</p> <p>NOMBRE DEL PARQUE: ENTREVERDE GRAN RESERVA</p> <p>LOCALIDAD: 11 SUBA</p> <p>DIRECCION: CARRERA 55 No 159 - 53</p> <p>ARCHIVO AUTOCAD: Diseño_Anden_TEP</p>	<p>ESCALA: INDICADA</p> <p>FECHA ELABORACION: OCTUBRE 2021</p>	<p>PLANCHA No. 2 DE 3</p>