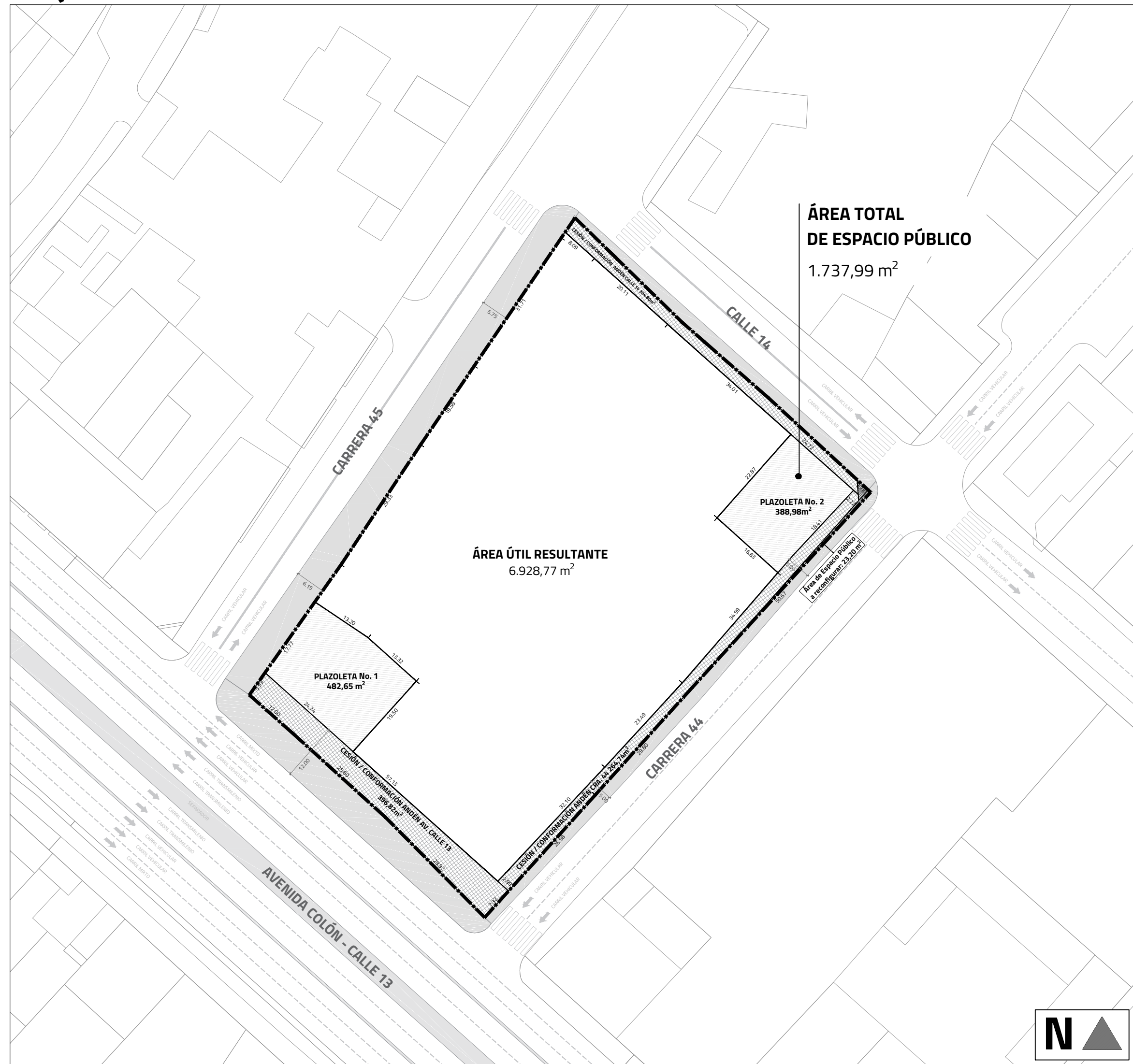


D-3.2 PLANO COMPONENTES URBANOS Y PERFILES VIALES

ESQUEMA DE ESPACIO PÚBLICO

ESC 1:750

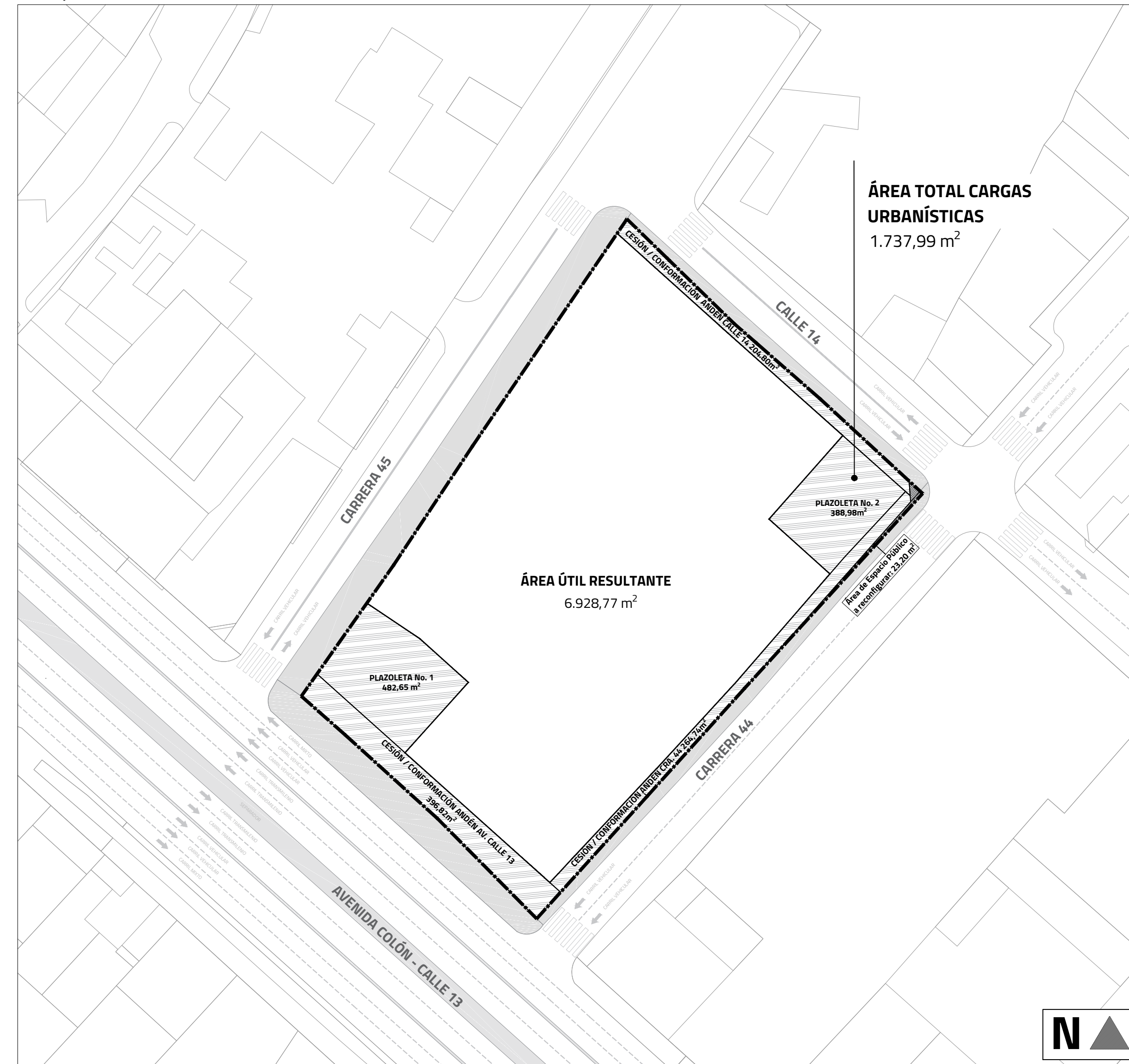


CONVENCIONES

- LINDERO DEL PREDIO (P.P.R.U. BÚFALO)
- CESIONES PARA CONFORMACIÓN DE ANDÉN
- ÁREA ÚTIL RESULTANTE
- PLAZOLETAS
- ESPACIO PÚBLICO EXISTENTE
- ESPACIO PÚBLICO A RECONFIGURAR

ESQUEMA DE ASIGNACIÓN DE CARGAS URBANÍSTICAS

ESC 1:750

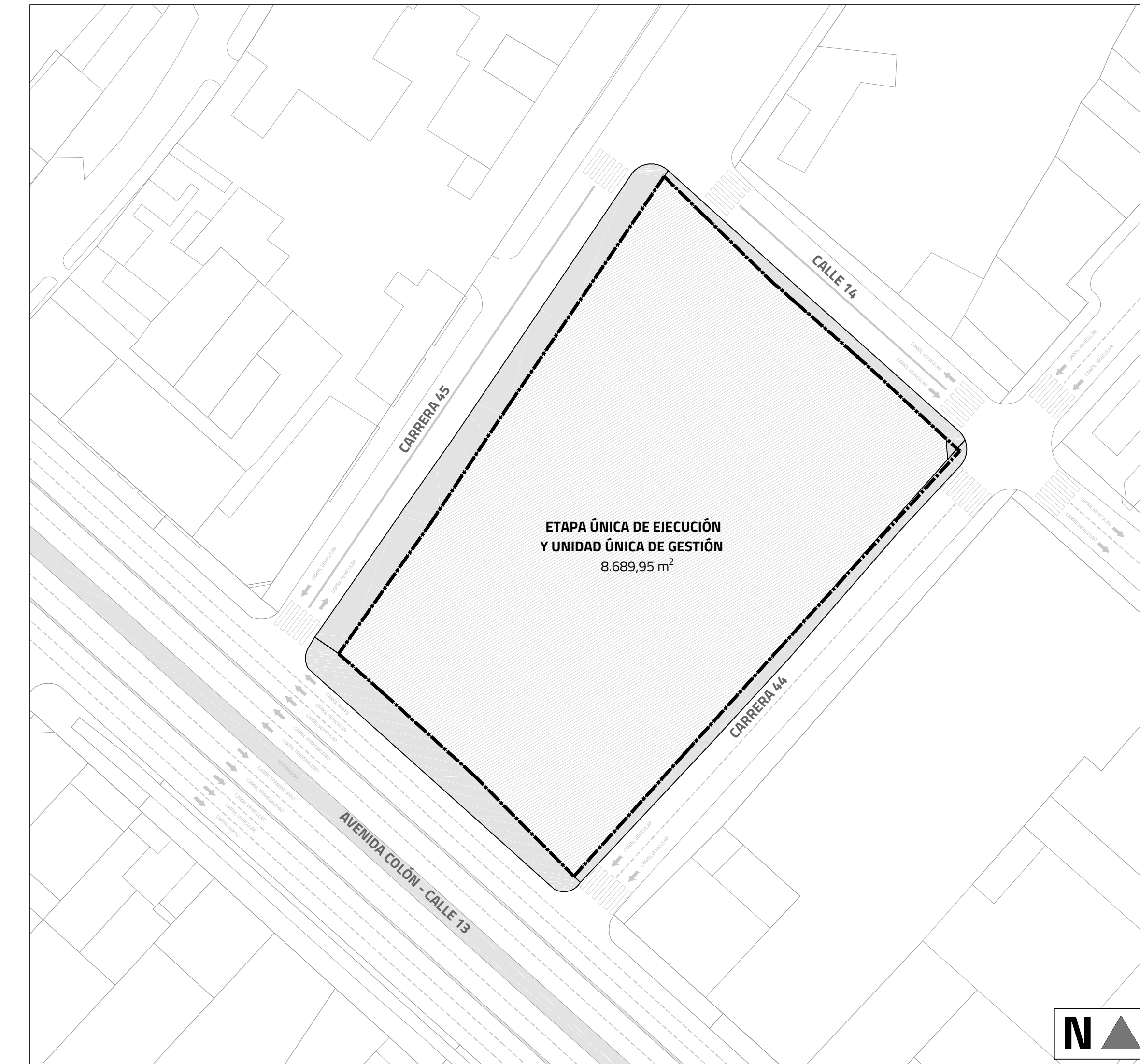


CONVENCIONES

- LINDERO DEL PREDIO (P.P.R.U. BÚFALO)
- ÁREA ÚTIL RESULTANTE
- ESPACIO PÚBLICO EXISTENTE
- CARGAS URBANÍSTICAS LOCALES

UNIDAD DE GESTIÓN Y ETAPAS DE EJECUCIÓN

ESC 1:750

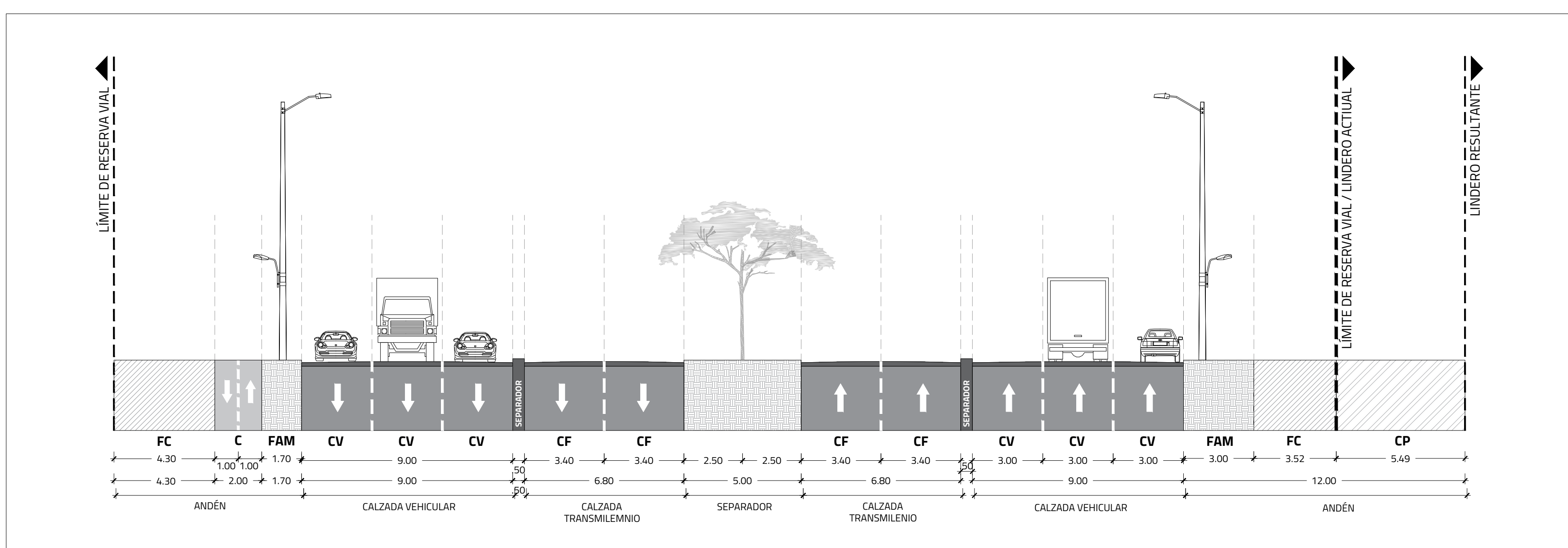


CONVENCIONES

- LINDERO DEL PREDIO (P.P.R.U. BÚFALO)
- ÁREA ÚTIL RESULTANTE
- ETAPA ÚNICA DE EJECUCIÓN Y UNIDAD DE GESTIÓN ÚNICA
- ESPACIO PÚBLICO EXISTENTE

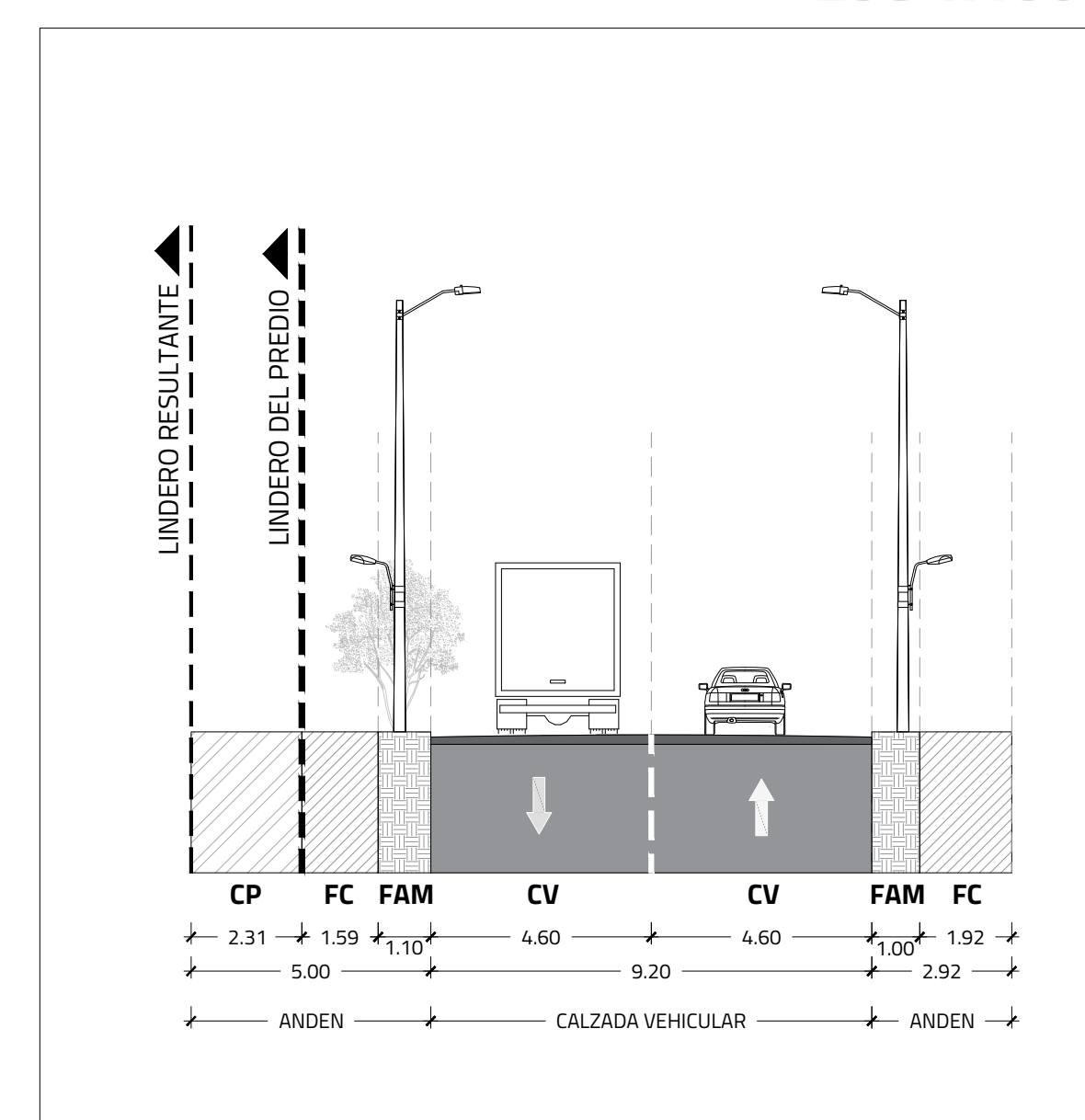
PERFIL AVENIDA COLÓN - CALLE 13 V2

ESC 1:150



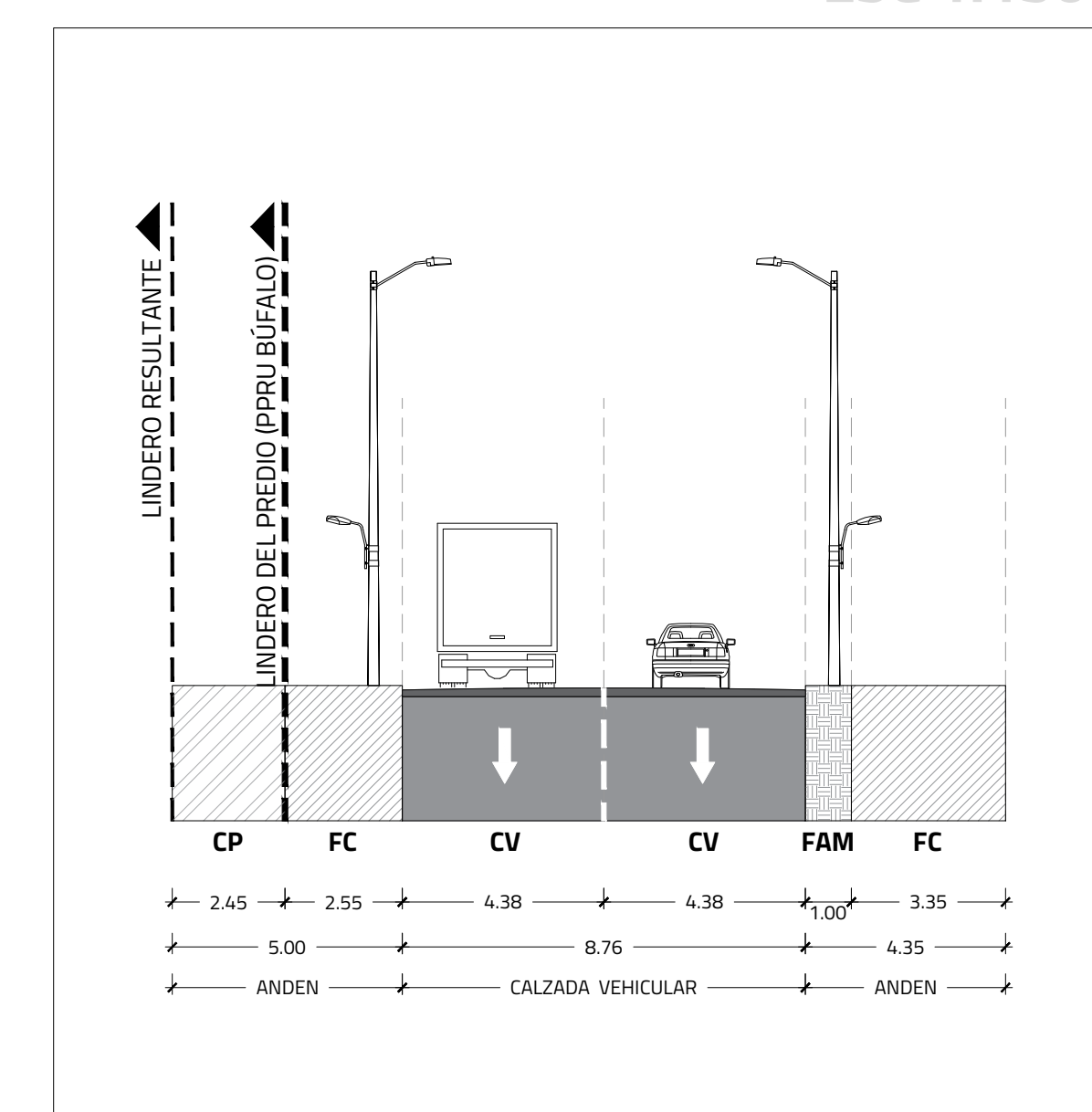
PERFIL CALLE 14 - V7

ESC 1:150



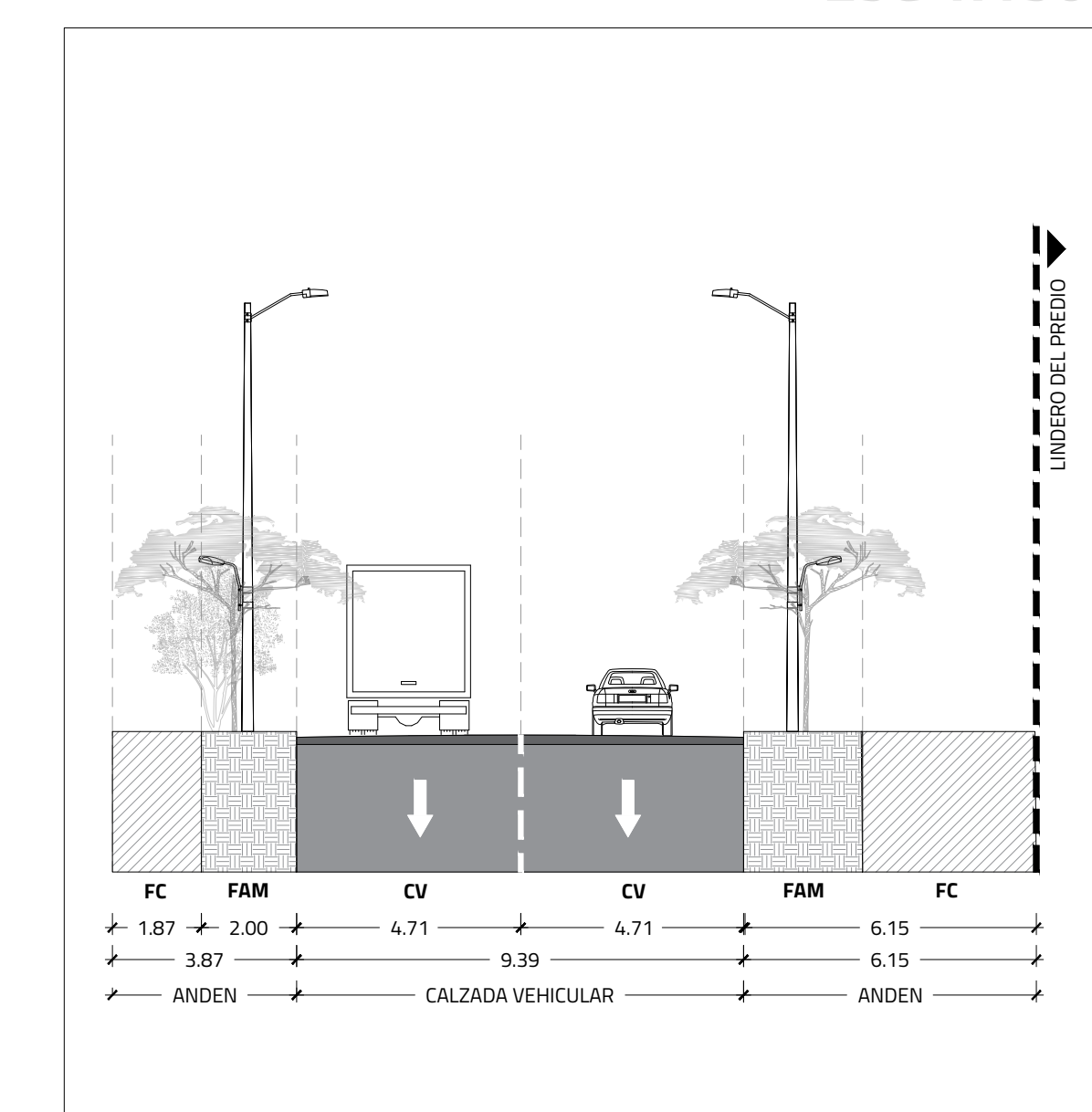
PERFIL CARRERA 44 - V7

ESC 1:150



PERFIL CARRERA 45 - V6

ESC 1:150



REPÚBLICA DE COLOMBIA



ALCALDÍA MAYOR DE BOGOTÁ D.C.

SECRETARÍA DISTRITAL DE PLANEACIÓN

PLAN PARCIAL DE RENOVACIÓN URBANA BÚFALO
BOGOTÁ - COLOMBIA

ESCALA

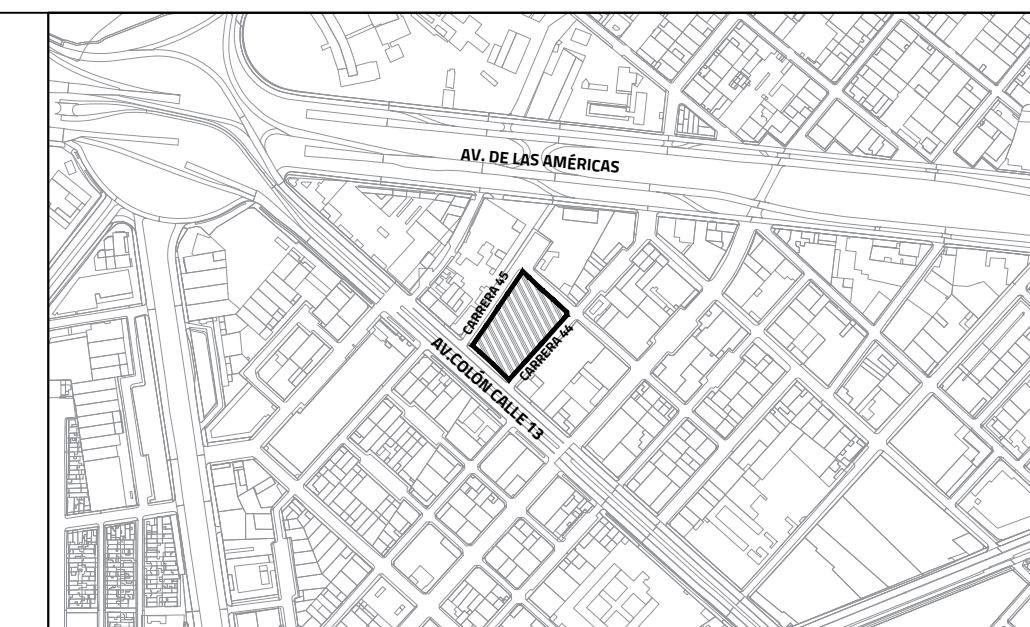
INDICADAS

FECHA

MAYO 2022

CARTOGRAFÍA DE DECRETO

COMPONENTES URBANOS Y PERFILES VIALES



LOCALIZACIÓN GENERAL

ESC 1:10.000

ALCALDESA MAYOR DE BOGOTÁ

CLAUDIA NAYIBE LÓPEZ HERNÁNDEZ

SECRETARÍA DISTRITAL DE PLANEACIÓN

MARIA MERCEDES JARAMILLO GARCÉS

SUBSECRETARÍA DE PLANEACIÓN TERRITORIAL

MARGARITA ROSA CAICEDO VELÁSQUEZ

PLANCHA
2/2