


028 07 SET. 2018

 ALCALDÍA MAYOR DE BOGOTÁ D.C. <hr/> SECRETARÍA DE PLANEACIÓN	M-FO-079 LICENCIA DE INTERVENCIÓN Y OCUPACIÓN DEL ESPACIO PÚBLICO Versión 6 Acta de mejoramiento 102 de 22 de mayo de 2017 Proceso M-CA-001 DIRECCIÓN DEL TALLER DEL ESPACIO PÚBLICO
--	--

**PARA USO EXCLUSIVO DE LA SECRETARÍA
DISTRITAL DE PLANEACIÓN**

OTORGAR	X
NEGAR	

A: LENGUAJE URBANO S.A. Representado Legalmente por JUAN PABLO ARBELAEZ LUNA	Nit. No.: 892.002.290-5 C.C. No.: 93.365.108 de Ibagué
--	---

OBRA	Intervención para la construcción de la sección de andén de la vía Carrera 11B Bis y la Calle 118A en el tramo con frente al predio ubicado en la CARRERA 11 B BIS # 118 - 97 Localidad: Usaquén (01)
DESTINACION	Andén de espacio Público
URB/BARRIO/DLLO	Urbanización Santa Bárbara Central II Sector
PLANO URBANÍSTICO	U46/4
ÁREA A OCUPAR Y/O INTERVENIR (m²)	73.13 m ²

De acuerdo con las especificaciones de diseño y construcción contenidas en el plano:

PLANO N°	CONTENIDO
Plano No. 1 de 2	Localización – Estado Actual del andén – Perfiles viales – Cuadro de áreas – Registro fotográfico.
Plano No. 2 de 2	Planta de diseño de espacio público – Detalles - Cortes

ADEMÁS DE LOS PLANOS CITADOS, FORMAN PARTE DE ESTA LICENCIA:

Radicado (s):	1-2018-41612 del 25-07-2018 1-2018-50487 del 09-08-2018
---------------	--

CERTIFICACIONES

DOCUMENTO	REQUIERE		NÚMERO	FECHA
	SI	NO X		
Certificación del DADEP	SI	NO X		
Acta de Concepto Técnico IDR (Parques)	SI	NO X		
Concepto SDP (Reservas viales)	SI	NO X		
Conceptos SDP (Consulta jurídica)	SI	NO X		
Otro:	SI	NO X		

CERTIFICACIONES EMPRESAS DE SERVICIOS PÚBLICOS DOMICILIARIOS Y OTRAS ENTIDADES

DOCUMENTO	REQUIERE	NÚMERO	FECHA
-----------	----------	--------	-------



ALCALDÍA MAYOR
DE BOGOTÁ D.C.

SECRETARÍA DE PLANEACIÓN

**M-FO-079 LICENCIA DE INTERVENCIÓN Y OCUPACIÓN DEL
ESPACIO PÚBLICO**

Versión 6 Acta de mejoramiento 102 de 22 de mayo de 2017 Proceso M-CA-001
DIRECCIÓN DEL TALLER DEL ESPACIO PÚBLICO

Concepto Gas Natural Decreto 1077 del 2015. ARTICULO 2.3.1.3.2.2.7.Utilización de las redes.(Decreto 302 de 2000, art. 10).	SI X	NO	10150224-240-2017	14-04-2017
Concepto CODENSA Decreto 10 77 del 2015. ARTICULO 2.3.1.3.2.2.7. Utilización de las redes.(Decreto 302 de 2000, art. 10).	SI X	NO	06179163	05-05-2017
Concepto Acueducto Decreto 10 77 del 2015. ARTICULO 2.3.1.3.2.2.7. Utilización de las redes. (Decreto 302 de 2000, art. 10).	SI X	NO	S-2017-077426	05-05-2017
Concepto ETB Decreto 10 77 del 2015. ARTICULO 2.3.1.3.2.2.7. Utilización de las redes. (Decreto 302 de 2000, art. 10).	SI X	NO	DIRP-OIEP0459-2017	21-04-2017
Concepto IDU	SI	NO X		
Concepto DADEP	SI	NO X		
Concepto IDRD	SI	NO X		
Concepto SDA	SI	NO X		
Concepto JBJCM	SI	NO X		
Registro Fotográfico	SI X	NO	Consignado en los planos presentados.	N/A

Observaciones del arquitecto/arquitecta Dirección Del Taller Del Espacio Público al proyecto:

La presente licencia de intervención del espacio público **AUTORIZA LA CONSTRUCCIÓN DEL ANDÉN POR EL FRENTE AL PREDIO UBICADO EN LA CARRERA 11 B BIS # 118 - 97** Localidad: Usaqué (01); según los planos de la propuesta de intervención de espacio público, documentos que hacen parte constitutiva de la presente licencia. Se deberá dar estricto cumplimiento a lo señalado en la Cartilla de Andenes (Decreto Distrital No. 561 de 2015) y a lo dispuesto en el Parágrafo 1 del artículo 264 del Decreto Distrital No. 190 de junio 22 de 2004 sobre las normas para la red de andenes. Se **OTORGA** a **LENGUAJE URBANO S.A.** con Nit. No.: **892.002.290-5** representado legalmente por **JUAN PABLO ARBELAEZ LUNA** identificado con cédula de ciudadanía No. 93.365.108 de Ibagué.

Hacen parte de la presente licencia los siguientes documentos:

- Manzana Catastral No. 008415040
- Copia heliográfica del plano urbanístico U46/4.
- Copia heliográfica del plano aprobado por la Curaduría Urbana No. 2, correspondiente a la "PLANTA DE PRIMER PISO" de lo aprobado con por la licencia No. LC 18-2-0430 del 26 de junio de 2018.
- Copia de la Licencia No. 18-2-0430 del 26 de junio de 2018.



ALCALDÍA MAYOR
DE BOGOTÁ D.C.

SECRETARÍA DE PLANEACIÓN

M-FO-079 LICENCIA DE INTERVENCIÓN Y OCUPACIÓN DEL ESPACIO PÚBLICO

Versión 6 Acta de mejoramiento 102 de 22 de mayo de 2017 Proceso M-CA-001
DIRECCIÓN DEL TALLER DEL ESPACIO PÚBLICO

- Certificaciones de las Empresas de Servicios Públicos: Gas Natural FENOSA No. 10150224-240-2017 del 14 de abril de 2017 y un plano que la acompañan, CODENSA No. 06179163 del 05 de mayo de 2017. Empresa de Acueducto, Agua, Alcantarillado y Aseo de Bogotá No. S-2017-077426 del 05 de mayo de 2017 y DIRP-OIEP0459-2017 del 21 de abril de 2017.
- Certificado de tradición y libertad de matrícula inmobiliaria Nos. 50N-339715 impresos el 16 de julio de 2018.
- Fotocopia de la cédula de ciudadanía del señor JUAN PABLO ARBELAEZ LUNA
- Fotocopia de la cédula de extranjería del señor FLORENCIO JULIO ZAPATA.
- Fotocopia de la cédula de ciudadanía de la señora ANGIE PAOLA BENITEZ NARANJO Fotocopia de la cédula de ciudadanía de la señora ANGELA MARIA HIGUERA MEJIA.
- Fotocopia de la tarjeta profesional No. A25202001-52453704 de la Arquitecta ANGELA MARIA HIGUERA MEJIA.
- Poder debidamente autenticado otorgado por JUAN PABLO ARBELAEZ LUNA identificado con c.c. No. 93.365.108 de Ibagué, a FLORENCIO JULIO ZAPATA identificado con c.e. No. 359.446 de Bogotá y a ANGIE PAOLA BENITEZ NARANJO identificada con c.c. No. 1.026.579.291 de Bogotá.
- Registro Fotográfico incluido en el expediente de la presente licencia.

El área total a intervenir es de setenta y tres punto trece metros cuadrados (73.13 M2), tal como consta en el cuadro de áreas del proyecto indicado en el literal G. del formato M-FO-020. Todo el expediente consta de sesenta (60) folios, seis (06) planos.

Nota 1: Se realizó la respectiva revisión del plano aprobado por la Licencia No. LC 18-2-0430 del 26 de junio de 2018, para verificar los accesos vehiculares y peatonales aprobados; la presente licencia se aprueba únicamente para el área señalada en los planos y el formulario de solicitud.

Nota 2: Como se menciona en el Acta de Reunión con el JBJCM, dentro de los acuerdos pactados LENGUAJE URBANO (Solicitante de la LIOEP), desarrollará las labores de plantación de jardinería basados en los lineamientos del Manual de Silvicultura Urbana para Bogotá, las plántulas de jardinería deben estar en buenas condiciones físicas y sanitarias, además de presentar un buen mantenimiento y, por último, está a cargo del mantenimiento de las zonas de jardinería.

Nota 3: Mediante las certificaciones emitidas por parte de las empresas de servicios públicos domiciliarios que fueron aportadas por el peticionario, se evidenció que bajo los andenes a intervenir se localizan redes de Codensa, Gas Natural FENOSA, ETB, Empresa de Acueducto, Agua, Alcantarillado y Aseo de Bogotá. Para aquellas redes que se encuentran bajo el área de andén a intervenir, deben ser tenidas en cuenta las observaciones realizadas por cada una de las empresas de servicios públicos al momento de adelantar la intervención, con el propósito de que dichas redes no sean afectadas.

La presente licencia no autoriza la tala ni el traslado de árboles. La tala o el traslado de árboles, depende exclusivamente de lo que determine la Secretaría Distrital de Ambiente. Se debe tener en cuenta el cumplimiento del artículo 270 del POT (Decreto 190 de 2004) el cual determina lo siguiente:

1. No se permite el estacionamiento de vehículos en antejardín
2. Los antejardines en áreas residenciales deberán ser empedrados y arborizados, exceptuando las zonas de ingreso peatonal y vehicular.
3. Los antejardines no se pueden cubrir ni construir.
4. No se permiten escaleras ni rampas en los antejardines".



ALCALDÍA MAYOR
DE BOGOTÁ D.C.


SECRETARÍA DE PLANEACIÓN



M-FO-079 LICENCIA DE INTERVENCIÓN Y OCUPACIÓN DEL ESPACIO PÚBLICO



Versión 6 Acta de mejoramiento 102 de 22 de mayo de 2017 Proceso M-CA-001
DIRECCIÓN DEL TALLER DEL ESPACIO PÚBLICO

NOTIFÍQUESE, PUBLÍQUESE Y CÚMPLASE, dada en Bogotá D.C., a los **07 SET. 2018**

En uso de sus facultades legales, en especial de las que le confiere el artículo 8, literal q del Decreto Distrital 016 del 10 de enero de 2013.

SUBSECRETARIO/ SUBSECRETARIA DE PLANEACIÓN TERRITORIAL

 Firma: _____
 Nombre: Mauricio Enrique Acosta Pinilla

ESTUDIO JURÍDICO	ESTUDIO TÉCNICO
Abogado/Abogada Subsecretaría de Planeación Territorial	Profesional Subsecretaría de Planeación Territorial
Firma: 	Firma: 
Nombre: Sandra Patricia Fonseca Avella	Nombre: Claudia Alejandra Rincón Molina

ESTUDIO TÉCNICO	
Profesional Dirección del Taller del Espacio Público	Director/ Directora del Taller del Espacio Público.
Firma: 	Firma: 
Nombre: Ana María Forero Macías	Nombre: Mónica Ocampo Villegas

NOTAS DE LA LICENCIA

1. Los documentos allegados al formulario forman parte integral de la presente licencia.
2. La presente Licencia no genera derechos de propiedad sobre la zona de cesión a intervenir u ocupar, ni sobre el bien que se pretende construir, así como tampoco para adelantar obras de construcción, derecho que se adquiere a través de la respectiva Licencia de Construcción. Además, sólo es válida sobre el espacio público y no autoriza el uso y tratamiento del predio con frente a la intervención.
3. Los andenes que se intervengan o deterioren por acción de la ejecución del proyecto deberán ser reconstruidos integralmente, cumpliendo con las especificaciones establecidas en las cartillas



ALCALDÍA MAYOR
DE BOGOTÁ D.C.

SECRETARÍA DE PLANEACIÓN

M-FO-079 LICENCIA DE INTERVENCIÓN Y OCUPACIÓN DEL ESPACIO PÚBLICO

Versión 6 Acta de mejoramiento 102 de 22 de mayo de 2017 Proceso M-CA-001
DIRECCIÓN DEL TALLER DEL ESPACIO PÚBLICO

normativas del espacio público. Lo anterior, con base en el parágrafo 1 del artículo 264 del Decreto 190 de 2004.

4. La afectación de redes de servicios públicos mediante la intervención a ejecutar será responsabilidad directa del titular de la licencia, el cual asumirá las consecuencias legales correspondientes.
5. El titular de la licencia, en el caso que se requiera, deberá solicitar la respectiva licencia de excavación ante el IDU
6. La presente Licencia tendrá una vigencia de veinticuatro (24) meses, contados a partir de la fecha en la que quede en firme el acto administrativo que otorga la respectiva licencia, para la ejecución total de las obras autorizadas. Esta podrá prorrogarse por una sola vez, por un plazo adicional de doce (12) meses, contados a partir de la fecha en que queden en firme los actos administrativos por medio de los cuales fueron otorgadas. La solicitud de prórroga deberá formularse dentro de los treinta (30) días calendario, anteriores al vencimiento de la respectiva licencia, siempre que el urbanizador o constructor responsable certifique la iniciación de las obras.

A partir de la entrada en vigencia del Decreto Nacional 1197 de 2016 y hasta el día 31 de diciembre del año 2017, todas las licencias urbanísticas vigentes podrán tener una segunda prórroga por un plazo adicional de doce (12) meses contados a partir de la fecha de vencimiento de la primera prórroga. Cuando una licencia pierda su vigencia por vencimiento del plazo o de sus prórrogas, el interesado deberá solicitar una nueva licencia, ante la misma autoridad que la expidió, ajustándose a las normas vigentes de la nueva solicitud. Sin embargo, el interesado podrá solicitar, por una sola vez, la revalidación de la licencia vencida, entendida esta como el acto administrativo mediante el cual el curador urbano o la autoridad encargada la expedición de licencias urbanísticas, una nueva licencia, con el fin de que se culminen las obras y actuaciones aprobadas en la licencia vencida, siempre y cuando no haya transcurrido un término mayor a dos (2) meses desde el vencimiento de la licencia que se pretende revalidar, que el constructor o el urbanizador presente el cuadro en el que se identifique lo ejecutado durante la licencia vencida así como lo que se ejecutará durante la revalidación y manifieste bajo la gravedad del juramento que el inmueble se encuentra en cualquiera de las situaciones:

"... 4. Para las licencias de intervención y ocupación del espacio público, solo se exige presentación de la solicitud dentro del término señalado en presente artículo..."

Las revalidaciones se resolverán con fundamento en normas urbanísticas y demás reglamentaciones que sirvieron de base para la expedición de la licencia objeto de la revalidación, tendrán el mismo término de su vigencia y podrán prorrogarse por una sola vez por término (12) meses. Todas las revalidaciones vigentes podrán tener una segunda prórroga que sólo tendrá vigencia para solicitarse antes del 31 de diciembre del 2017 y su plazo adicional es de doce (12) meses contados a partir de la fecha de vencimiento de la primera prórroga y deberá formularse dentro de los 30 días calendario, anteriores al vencimiento de la primera prórroga de la revalidación.

Sin embargo, una vez en firme la licencia de intervención y ocupación del espacio público para la localización de equipamiento comunal, el solicitante dispondrá máximo de seis (6) meses para obtener la respectiva licencia de construcción si se requiere. En caso que esta no se obtenga, la licencia de intervención y ocupación del espacio público perderá automáticamente su vigencia.

7. Contra la Licencia de Ocupación del Espacio Público para la localización de equipamiento comunal de escala zonal o vecinal, proceden los recursos de reposición ante el (la) Subsecretario (a) de Planeación Territorial y subsidiario de apelación ante el (la) Secretario (a) Distrital de Planeación, los cuales deberán interponerse por escrito en el acto de notificación personal o dentro de los diez (10) días hábiles siguientes a éste.



ALCALDÍA MAYOR DE BOGOTÁ D.C.

SECRETARÍA DE PLANEACIÓN

M-FO-079 LICENCIA DE INTERVENCIÓN Y OCUPACIÓN DEL ESPACIO PÚBLICO

Versión 6 Acta de mejoramiento 102 de 22 de mayo de 2017 Proceso M-CA-001 DIRECCIÓN DEL TALLER DEL ESPACIO PÚBLICO

8. Contra la Licencia de Intervención del Espacio Público para el Desarrollo de obras de espacio, proceden los recursos de reposición ante el (la) Subsecretario (a) de Planeación Territorial y subsidiario de apelación ante el (la) Secretario (a) Distrital de Planeación, los cuales deberán interponerse por escrito en el acto de notificación personal o dentro de los diez (10) días hábiles siguientes a éste.

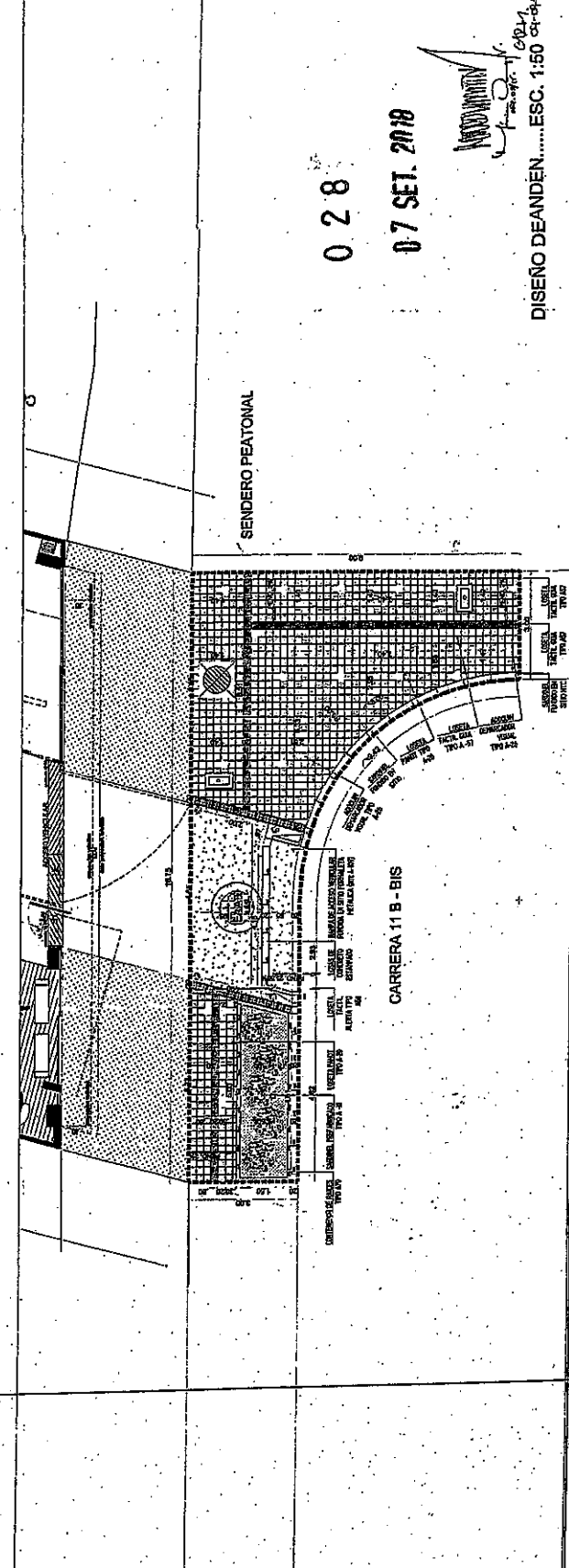


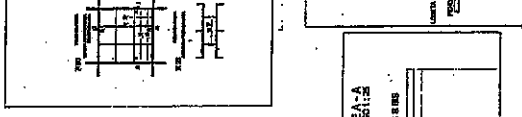
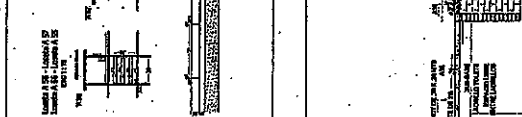
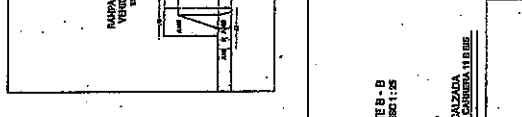
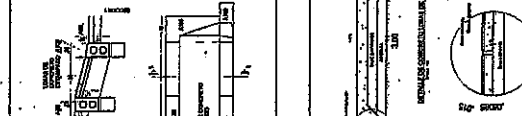
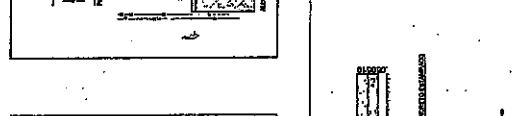
9. La licencia de intervención y ocupación de espacio público no autoriza la tala, poda, ni el traslado de árboles como tampoco el individuo arbóreo a implantar. Las acciones antes mencionadas, dependen exclusivamente de lo que determine la Secretaría Distrital de Ambiente y el Jardín Botánico José Celestino Mutis.

CONVERSIONES

1 CM = 10 MM
 1 M = 100 CM
 1 KM = 1000 M
 1 HA = 10000 M²
 1 LITRO = 1000 ML
 1 TONELADA = 1000 KG
 1 HORA = 60 MINUTOS
 1 DIA = 24 HORAS
 1 SEMANA = 7 DIAS
 1 AÑO = 12 MESES
 1 METRO CUADRADO = 10.7639104 PIES CUADRADOS
 1 METRO CUBICO = 35.3146667 PIES CUBICOS
 1 KILOMETRO POR HORA = 0.621371 MILES POR HORA
 1 GRADO = 60 MINUTOS
 1 MINUTO = 60 SEGUNDOS

PROYECTA

DESCRIPCION	UNIDAD	VALOR	%
Costo Zona Verde	65.91	80%	
AREA TOTAL A INTERVENIR	73.13	72%	100%
COBERTURA A SEMBRAR	7.22		



0.28
07 SET. 2018

[Signature]
 07 SET. 2018

DISEÑO DE ANDEN ESC. 1:50

Date	Description	Particulars	Amount
1912	Jan 1	Balance	100.00
1912	Jan 15	To Cash	50.00
1912	Jan 20	By Cash	25.00
1912	Jan 25	To Cash	75.00
1912	Jan 30	By Cash	30.00
1912	Feb 5	To Cash	100.00
1912	Feb 10	By Cash	40.00
1912	Feb 15	To Cash	60.00
1912	Feb 20	By Cash	20.00

0 5 0 11 15 540

0 5 0 11 15 540

0 5 0 11 15 540

0 5 0 11 15 540

0 5 0 11 15 540

0 5 0 11 15 540