¡SÚMATE AL PLAN!

EL MEJOR **POT** PARA BOGOTÁ,

LO **CONSTRUIMOS CONTIGO.**

ALCALDÍA MAYOR DE BOGOTÁ D.C.
SECRETARÍA DE PLANEACIÓN
BOGOTÁ

AGENDA DE LA REUNIÓN

1. Ingreso y registro de asistencia
2. Objetivo y momentos de la Estrategia de participación.
3. Alcance y reglas de Juego de la reunión.
4. Avances formulación del Plan de Ordenamiento Territorial - POT
5. Intervenciones y diálogo entre la ciudadanía y el equipo técnico
6. Presentación de los canales de participación, evaluación del evento y cierre.

2 EL PROPÓSITO

Formular el Plan de Ordenamiento Territorial – POT de Bogotá desde la participación democrática, en la que, a través de escenarios de debate y consenso, se construya una propuesta de manera colaborativa, con corresponsabilidad y que promueva la acción colectiva dirigida a mejorar la calidad de vida en nuestro territorio.

¡Súmate al Plan!

El mejor POT de Bogotá, lo construimos contigo.

2

2

ESTRATEGIA DE PARTICIPACIÓN- MOMENTOS

0

Momento:
Presentación de la estrategia de participación al Concejo, a la CIP (por solicitud del Concejo) y SDP

Del 1 al 14 de marzo

14

Sesión(es) de trabajo sobre la metodología a implementar.

1

Momento
Escenarios Distritales temáticos (y capac. sectores, equipos de trabajo y Alcaldes Locales).

Del 15 de marzo al 30 de abril

58

Discusión sobre el modelo de ordenamiento, la visión de Bogotá 2035, los 7 objetivos del POT y recolección de propuestas de cara a la formulación.

2

Momento:
Escenarios territoriales.

Del 1 de mayo al 30 de junio

100

Discusión y propuestas en escala local: Explicación sobre las UPL, trabajo en resolución de conflictos x UPL y pieza rural.

3

Momento:
Escenarios Distritales de socialización.

Del 1 de julio al 18 de julio

37

Retroalimentación del ejercicio de participación de cara a la radicación al Concejo de Bogotá.

No. reuniones (propuestas) 209

Escenarios transversales: Acompañamiento a las sesiones de la Comisión POT del Concejo, agenda del CTPD y agenda CCOT.

3

ESTRATEGIA DE PARTICIPACIÓN

FIN DEL ENCUENTRO

POT

PLAN DE ORDENAMIENTO TERRITORIAL

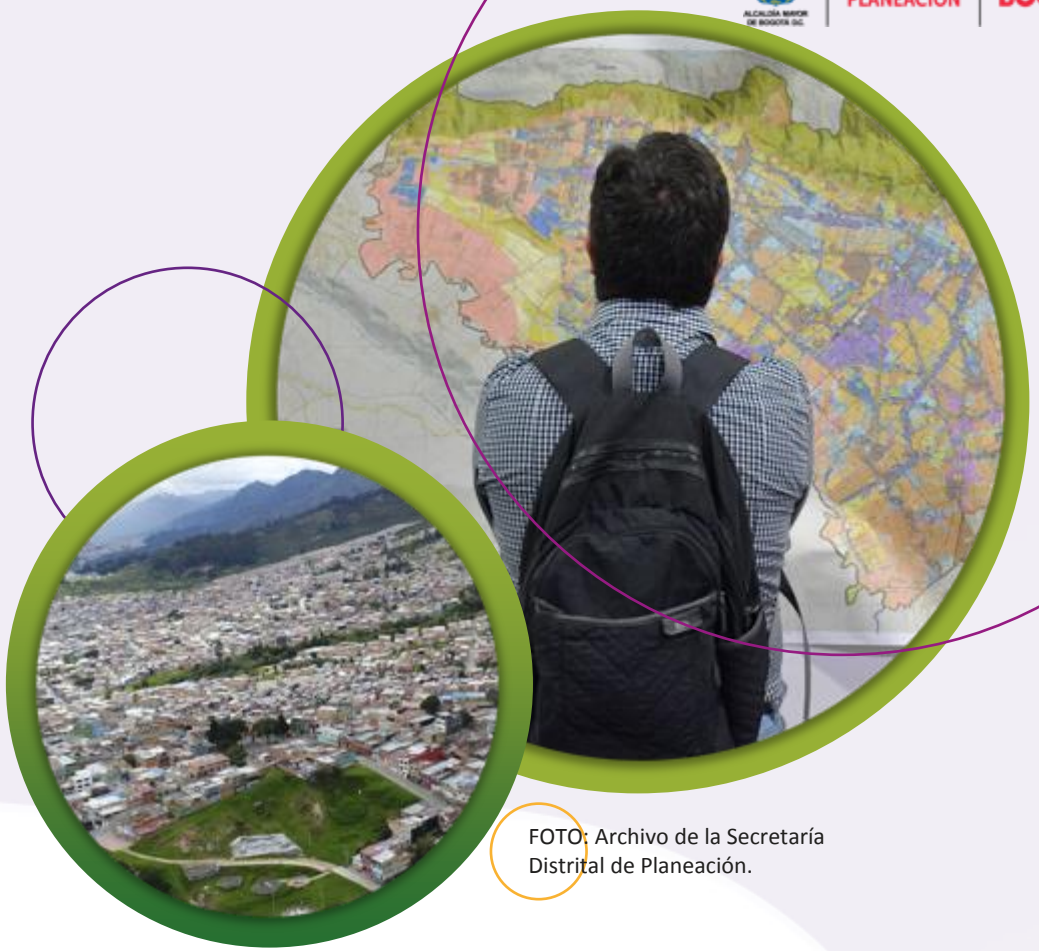

FOTO: Archivo de la Secretaría Distrital de Planeación.

Dar a conocer los avances y aspectos generales de la formulación del POT con el fin de reflexionar, vincular y recoger los aportes ciudadanos que nos permitan ajustar la propuesta y promover la participación con incidencia.

SECRETARÍA DE PLANEACIÓN | BOGOTÁ

ESTRATEGIA DE PARTICIPACIÓN

3 REGLAS DEL JUEGO

Las y los invitamos a realizar este compromiso conjunto para construir de manera colectiva el Plan de Ordenamiento Territorial – POT en esta reunión:

quieran hablar lo puedan hacer.

QUÉ ES EL POT ?

Una oportunidad para definir la hoja de ruta para el desarrollo de Bogotá de aquí al 2035, en la medida en que definiremos para dónde va nuestro territorio, de qué manera se transforma y cuáles son los proyectos estructurales para lograrlo.

4

AVANCES FORMULACIÓN POT

¿CÓMO QUEREMOS NUESTRO POT?

FOTO: Archivo de la Secretaría Distrital de Planeación.

- Áreas verdes urbanas
- Áreas verdes, parques, arbolado
- Calidad del aire
- Cambio climático
- Escombreras y residuos
- Gestión del riesgo
- Industria y Minería
- Reforestación
- Relleno Sanitario Doña
- Residuos sólidos
- Río Bogotá
- Rondas hídricas
- Tratamiento de aguas
- Usos no permitidos y malas prácticas
- Vertimientos

El cambio climático, la variabilidad climática y el riesgo de desastres

UN TERRITORIO MÁS SEGURO FRENTE A LAS AMENAZAS DEL CAMBIO CLIMÁTICO

- Áreas verdes urbanas
- Áreas verdes, parques, arbolado
- Eco-urbanismo
- Humedales
- Oferta hídrica
- Protección EEP
- Reforestación
- Río Bogotá
- Rondas hídricas
- Tratamiento de aguas
- Usos no permitidos y malas prácticas
- Vertimientos
- Reserva Thomas Vander Hammen – Cerros
- Areas protegidas, parques ecológicos, tanto distritales de montaña, páramos, fuentes hídricas, canales, quebradas y vallados.

Áreas y paisajes con valor ambiental en riesgo de pérdida

UN TERRITORIO QUE PROTEGE SUS ZONAS DE IMPORTANCIA AMBIENTAL Y EL GRAN PAISAJE SABANERO

- Articulación PEMP
- Conflictos de uso del suelo
- Cuantificación barrios
- Déficit soportes urbanos
- Densificación
- Deterioro de edificios e infraestructura
- Pérdida de calidad urbana
- Poblaciones indígenas
- Recuperación del patrimonio físico y ambiental
- Recuperación del patrimonio inmaterial
- Tratamientos urbanísticos
- Legalización de barrios
- Inseguridad en el espacio público
- Recuperación de predios, bonita arquitectura

Abandono de la planeación hacia la ciudad construida

UN TERRITORIO EMBELLECIDO QUE VALORA SUS PATRIMONIOS, CON ESPACIOS PÚBLICOS VITALES Y CON ENTORNOS MÁS SEGUROS

- Calidad del aire
- Cuidado de animales
- Eco-urbanismo
- Conflictos de uso del suelo
- Legalización de barrios
- Pérdida de calidad urbana
- Ruido y malos olores
- Movilidad sostenible
- Equilibrio entre la producción de vivienda y la generación de usos complementarios
- Diseño del espacio público

Deteriorode las condiciones ambientales y calidad urbana

UN TERRITORIO QUE OFRECE UN MEJOR AMBIENTE URBANO.

- Actividades económicas
- Competitividad
- Infraestructura regional
- Integración supramunicipal
- Movilidad regional
- Vivienda
- Productividad e inclusión
- Seguridad alimentaria
- Agricultura urbana y rural
- Ecoturismo
- Industria y Minería
- Usos de alto impacto

Insuficiencia de núcleos de productividad y de sus soportes

UN TERRITORIO QUE PROMUEVE MAYOR DINÁMICA, REACTIVACIÓN ECONÓMICA Y LA GENERACIÓN DE EMPLEO FORMAL

- Asentamientos informales
- Censo
- Déficit de equipamientos
- Densidad
- Diversidad poblacional
- Migraciones
- Riesgo social
- Funcionamiento sistema de transporte
- Malla vial regional y urbana
- Red de ciclorrutas
- Red de estacionamientos
- Sistema Peatonal
- Transporte de carga y centros logísticos
- Accesibilidad universal
- Escombreras y residuos
- Relleno Sanitario Doña
- Acopio y recuperación de residuos
- Déficit cuantitativo y cualitativo de espacio público
- Déficit de equipamientos administrativos y seguridad
- Déficit de equipamientos colectivos (educación, salud, bienestar, cultura)
- Déficit de equipamientos de recreación y deporte
- Inequidad en acceso a servicios públicos
- Inseguridad en el espacio público
- Incompatibilidad entre equipamientos y su localización
- Espacios de encuentro y convivencia, inclusivos, abiertos a todos

Desequilibrio territorial urbano/rural y desigualdades

UN TERRITORIO QUE REDUCE SUS DESEQUILIBRIOS Y DESIGUALDADES PARA UNA BOGOTÁ MÁS SOLIDARIA Y CUIDADORA

- Agricultura urbana y rural
- Poblaciones indígenas
- Recuperación del patrimonio físico y ambiental
- Recuperación del patrimonio inmaterial
- Planeación rural – UPR
- identidad campesina, el arraigo, la autonomía y soberanía campesina

Actividades económicas no sostenibles, con un uso inadecuado del suelo que generan conflictos entre los habitantes y los ecosistemas

UN TERRITORIO QUE VALORA, PROTEGE Y POTENCIA SU RURALIDAD

Adaptación

Cambio

4

OBJETIVOS DE LARGO PLAZO

UN TERRITORIO MÁS SEGURO FRENTE A LAS AMENAZAS DEL CAMBIO CLIMÁTICO.

Vida

Gestión

FOTO: Archivo de la Secretaría Distrital de Planeación.

Recupera

Valora

UN TERRITORIO QUE PROTEGE SUS ZONAS DE IMPORTANCIA AMBIENTAL Y EL GRAN PAISAJE SABANERO.

Protege

Restaura

FOTO: Archivo de la Secretaría Distrital de Planeación.

4

OBJETIVOS DE LARGO PLAZO

OBJETIVOS DE LARGO PLAZO

4

Servicios Equilibra Calidad Ecosistemas

UN TERRITORIO QUE OFRECE UN MEJOR AMBIENTE URBANO.

FOTO: Archivo de la Secretaría Distrital de Planeación.

Seguridad Permanencia Actividades Embellece

4

OBJETIVOS DE LARGO PLAZO

UN TERRITORIO EMBELLECIDO QUE VALORA SUS PATRIMONIOS, CON ESPACIOS PÚBLICOS VITALES Y CON ENTORNOS MÁS SEGUROS.

FOTO: Archivo de la Secretaría Distrital de Planeación.

sostenibilidad Potencia Oportunidades

4

OBJETIVOS DE LARGO PLAZO

UN TERRITORIO QUE PROMUEVE MAYOR DINÁMICA, REACTIVACIÓN ECONÓMICA Y LA GENERACIÓN DE EMPLEO FORMAL.

FOTO: Archivo de la Secretaría Distrital de Planeación.

Sostenibilidad
Disponibilidad

UN TERRITORIO QUE REDUCE SUS DESEQUILIBRIOS Y DESIGUALDADES PARA UNA BOGOTÁ MÁS SOLIDARIA Y CUIDADORA.

Equitativo
Calidad

4

OBJETIVOS DE LARGO PLAZO

FOTO: Archivo de la Secretaría Distrital de Planeación.

Consolida

UN TERRITORIO QUE VALORA, PROTEGE Y POTENCIA SU RURALIDAD.

Desarrollo

4

OBJETIVOS DE LARGO PLAZO

FOTO: Archivo de la Secretaría Distrital de Planeación.

Esta es LA CIUDAD QUE NOS SOÑAMOS

4

VISIÓN BOGOTÁ 2035

Ciudad Incluyente

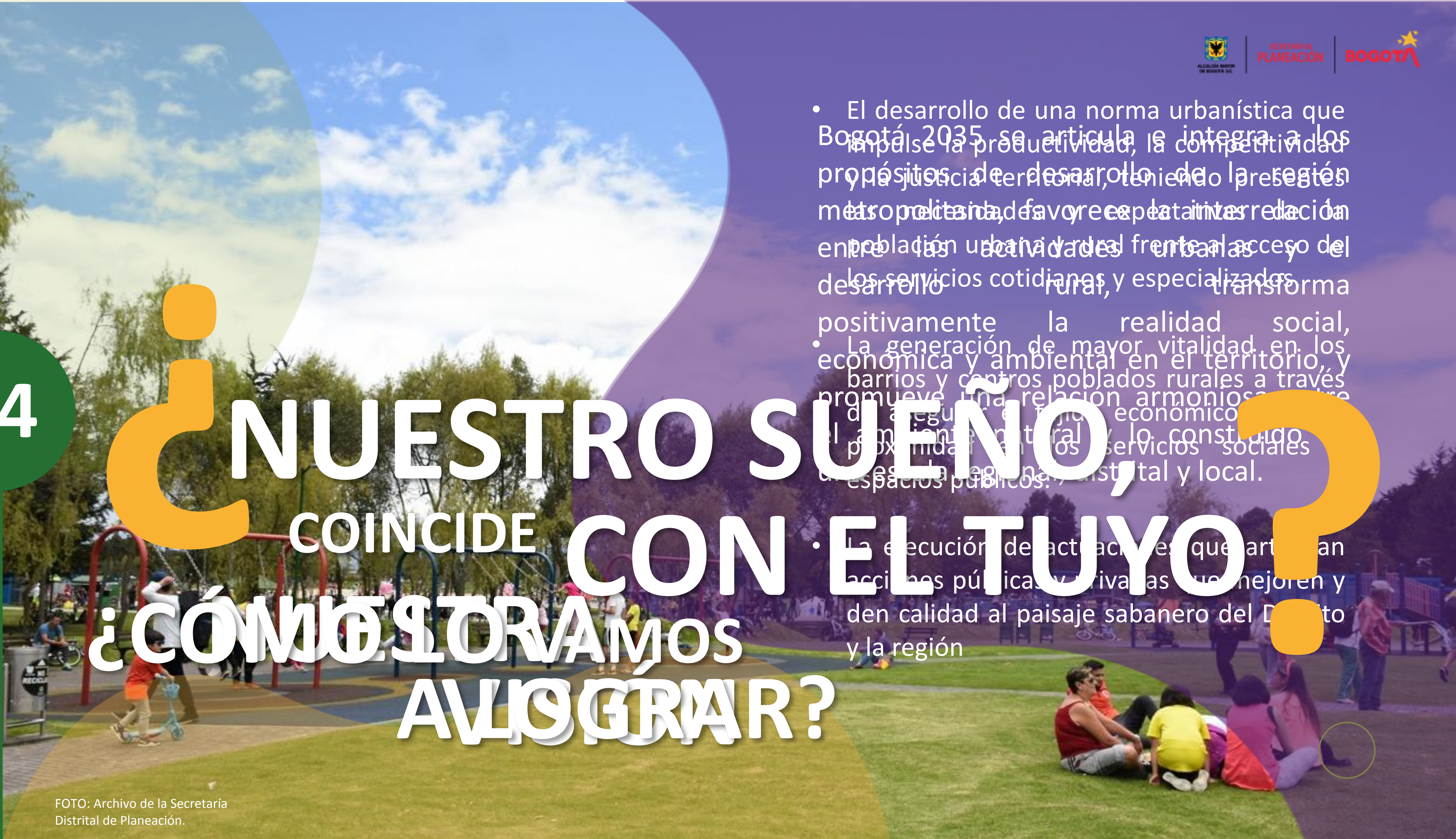

¿NUESTRO SUEÑO, COINCIDE CON EL TUYO?

NUESTRA VISIÓN

Bogotá 2035 se articula e integra a los propósitos de desarrollo de la región metropolitana, favorece la interrelación entre las actividades urbanas y el desarrollo rural, transforma positivamente la realidad social, económica y ambiental en el territorio, y promueve una relación armoniosa entre el ambiente natural y lo construido a escala regional, distrital y local.

¿CÓMO LO VAMOS A LOGRAR?

- El desarrollo de una norma urbanística que impulse la productividad, la competitividad y la justicia territorial, teniendo presentes las necesidades y expectativas de la población urbana y rural frente al acceso de los servicios cotidianos y especializados.
- La generación de mayor vitalidad en los barrios y centros poblados rurales a través de asegurar el flujo económico, proximidad en los servicios sociales y espacios públicos.
- La ejecución de actuaciones que articulan acciones públicas y privadas que mejoren y den calidad al paisaje sabanero del Distrito y la región

FOTO: Archivo de la Secretaría Distrital de Planeación.

EL PORQUÉ, CÓMO LO HACEMOS Y CONTIGO

- Ciudadanía en general
  - Enfoque Territorial
  - Enfoque diferencial y de género
- Organizaciones sociales y ambientales
- Administración Distrital y sus entidades
- Entidades y organizaciones del nivel Regional y Nacional públicas y privadas
- Concejo de Bogotá
- Consejo Territorial de Planeación, CTPD
- Constructores, comerciantes y demás gremios
- Academia

FOTO: Banco de imágenes freepik.

4

Entremos en materia

1

Ordenar a Bogotá en torno a sus elementos naturales, reverdeciendo y adaptando el territorio al cambio climático.

FOTO: Banco de imágenes freepik.

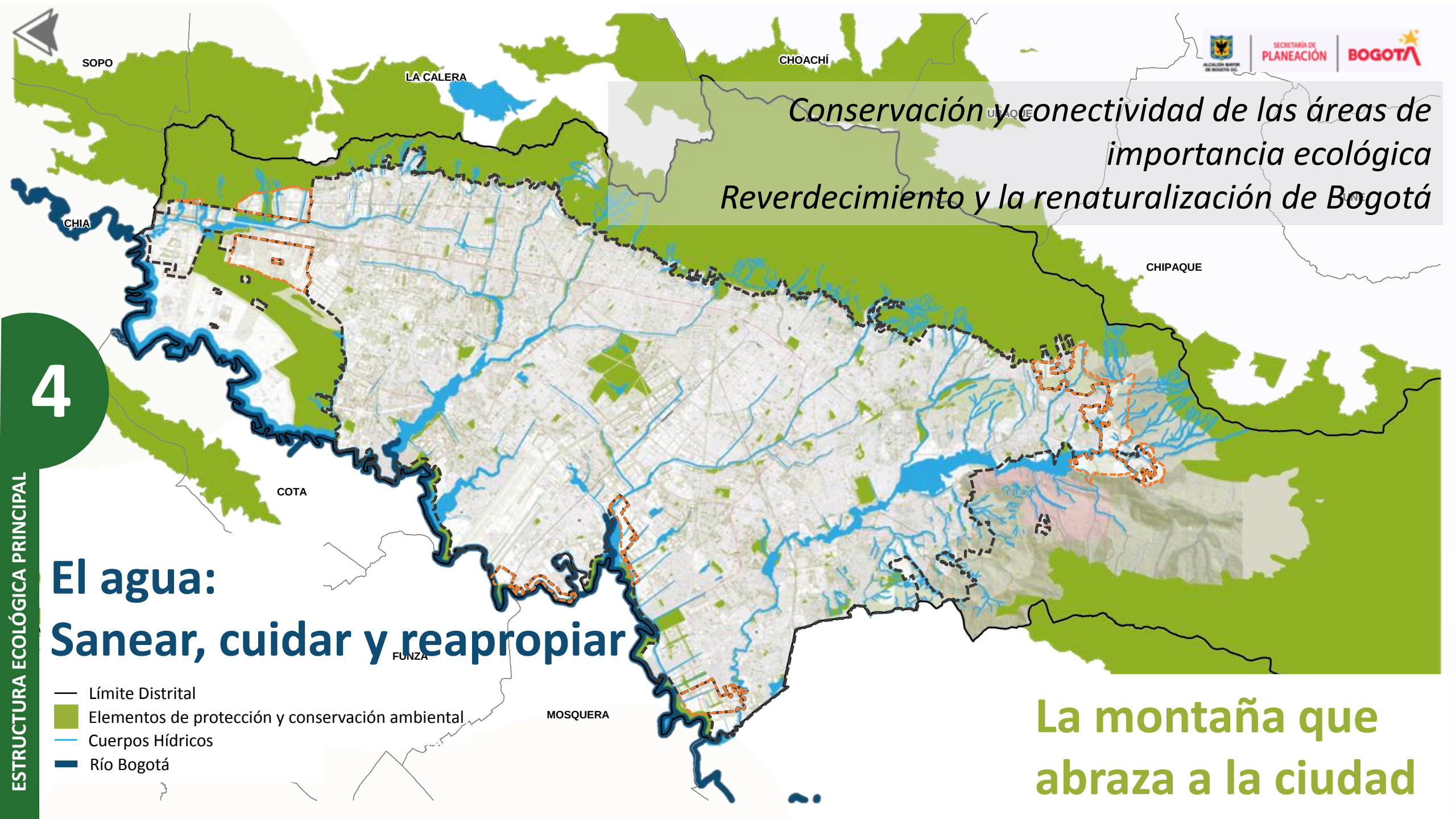

Conservación y conectividad de las áreas de importancia ecológica

Reverdecimiento y la renaturalización de Bogotá

4

ESTRUCTURA ECOLÓGICA PRINCIPAL

El agua:
Sanear, cuidar y reapropiar

- Límite Distrital
- Elementos de protección y conservación ambiental
- Cuerpos Hídricos
- Río Bogotá

La montaña que abraza a la ciudad

Sistemas estructurantes de la Estructura Ecológica Principal

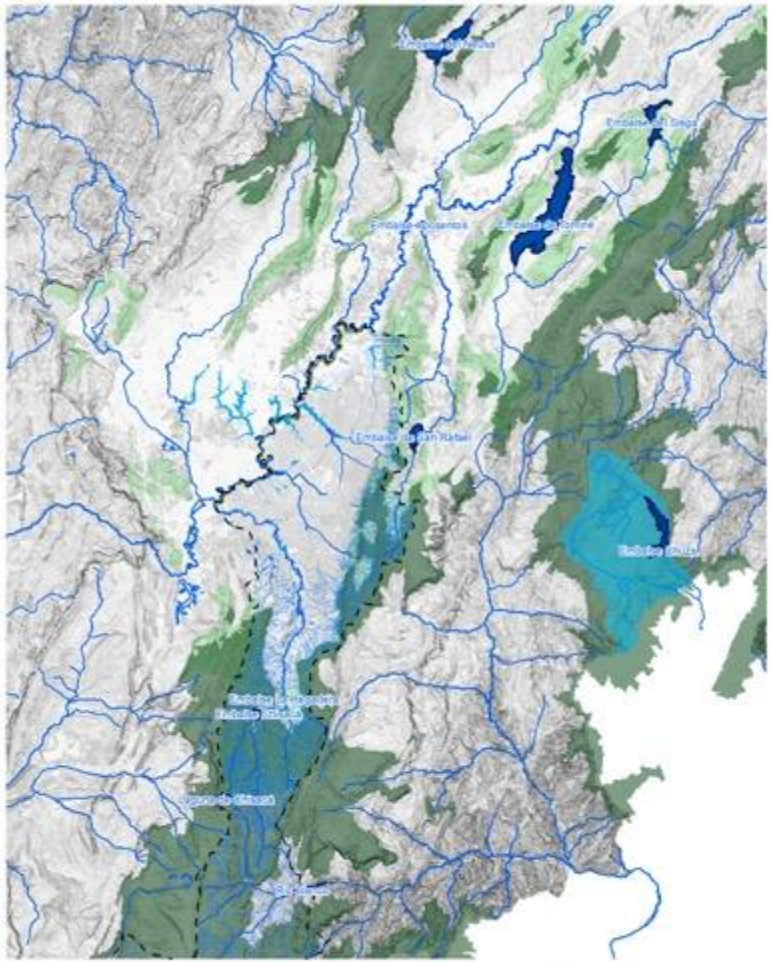

Sistema central: el agua

Sistema central: El Agua

El agua para la EEP de Bogotá es el eje articulador de sus elementos y categorías. Dentro de este sistema central se encuentran **los páramos, el sistema hídrico y los humedales declarados y no declarados**. Desde el sistema central se articula y se consolida la EEP, entendiendo el ciclo del agua como el vector de vida que une y condiciona las demás áreas.

Para la protección del sistema central, se entenderá, que la vocación de sus elementos es estrictamente ecosistémica, respetando las formas de vida y las intervenciones sostenibles que dependan del sistema.

Del cuidado y protección del sistema central depende la estabilidad de la EEP.

Sistemas estructurantes de la Estructura Ecológica Principal

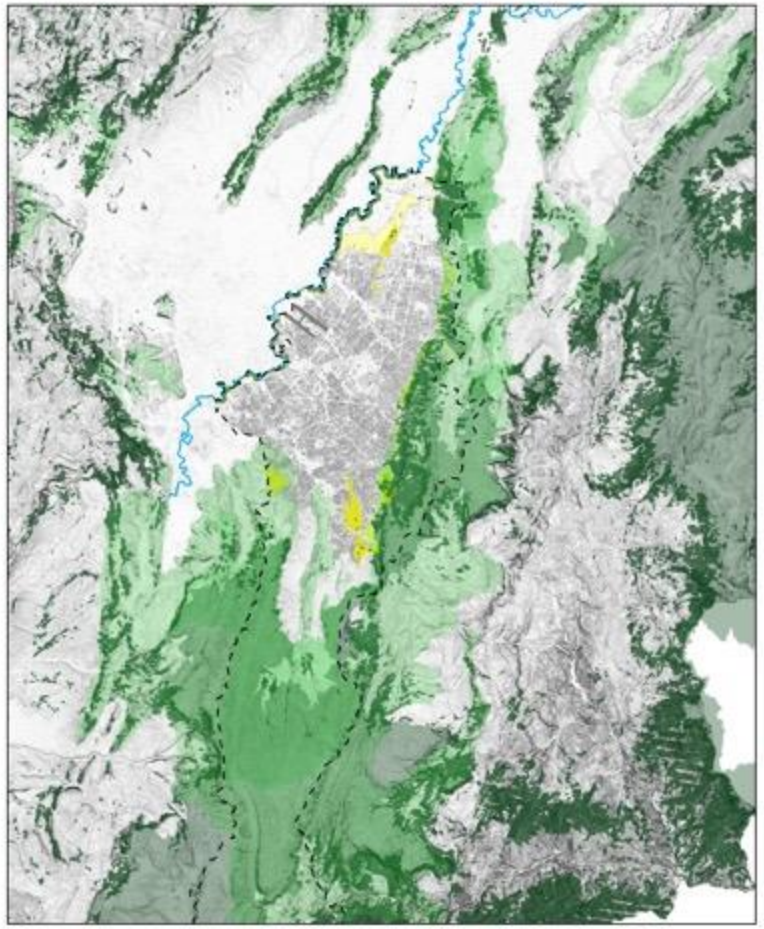

Sistema de montañas y bosque alto andino

Sistema de Montañas y Bosque Alto Andino

El sistema de montañas este compuesto por los **Cerros Orientales de Bogotá** junto con el **Corredor de páramos** y el diálogo que se genera con los **parques distritales de montaña** que se encuentran fuera de los Cerros. Dentro de los Cerros Orientales, se encuentran distintas categorías de protección (Reserva Forestal Protectora Bosque Oriental, Reservas de la sociedad civil, Área de Ocupación Público Prioritaria, Reserva Forestal Cuenca Alta del Río Bogotá), que tienen en común, el diálogo permanente con el sistema central y la protección y cuidado de la ciudad. La función de este sistema es consolidar, restaurar y preservar las comunidades de especies nativas y ofrecer espacios para la contemplación y educación ambiental de los ciudadanos.

La Reserva Forestal Regional Productiva Thomas Van der Hammen, hace parte de este sistema, pues además de presentar características bio-geográficas del mismo, es el conector y articulador de la Montaña con el Río. Para que Bogotá se consolide en una ciudad cuidadora, debe proteger las montañas que salvaguardan la ciudad, no solo por su importante valor ecosistémico, sino identitario y paisajístico.

Sistemas estructurantes de la Estructura Ecológica Principal

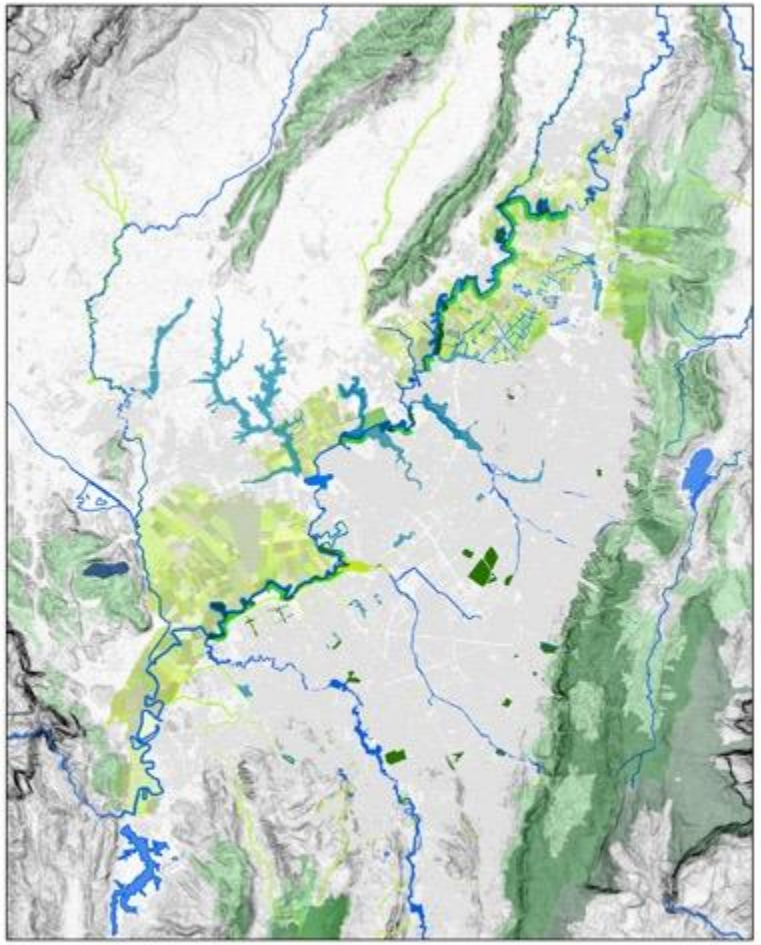

Sistema del río Bogotá

Sistema del Río Bogotá

Para proteger el Río Bogotá, contribuir a su saneamiento y propender por una relación armónica entre la ciudad y este importante articulador ecosistémico, se define este sistema que abarca el parque lineal hídrico (Acuerdo 37 CAR) y la red de parques del río Bogotá.

Este sistema busca recomponer el rio y sus áreas aferentes para la articulación de la ciudad con el Río, entendiéndolo como la columna vertebral de Bogotá, y como el eje articulador con la Región.

Sistemas estructurantes de la Estructura Ecológica Principal

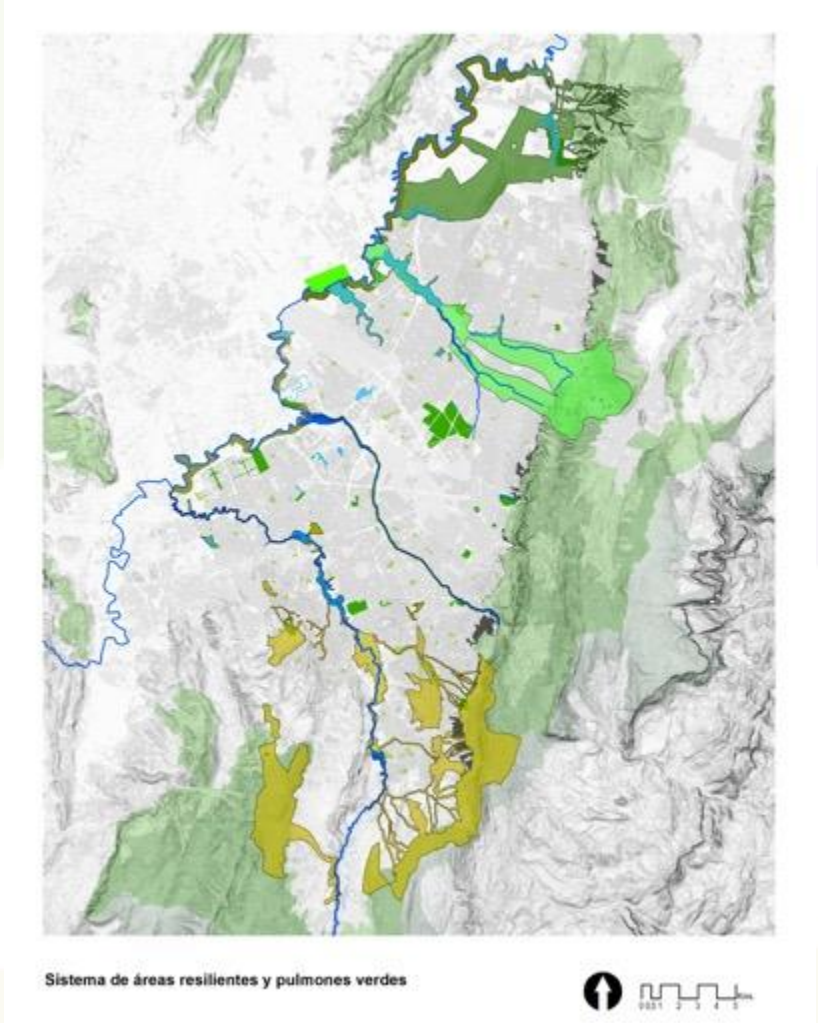

Sistema de áreas resilientes y pulmones verdes

Sistema de áreas resilientes y pulmones verdes

Dentro de este sistema se agrupan los **parques** y las estrategias de conectividad de la EEP en donde existe un potencial de generación o consolidación de **bosques urbanos** que contribuyan al bienestar de las formas de vida y al de las generaciones venideras, así como a garantizar la posibilidad de drenaje natural de aguas lluvias en el territorio altamente endurecido de Bogotá.

Incluye todos **los parques regionales, metropolitanos y zonales** y otras áreas verdes privadas, públicas y recuperadas de procesos de ocupación ilegal en zonas de alto riesgo, como áreas de oportunidad para la arborización y plantación.

Sistemas estructurantes de la Estructura Ecológica Principal

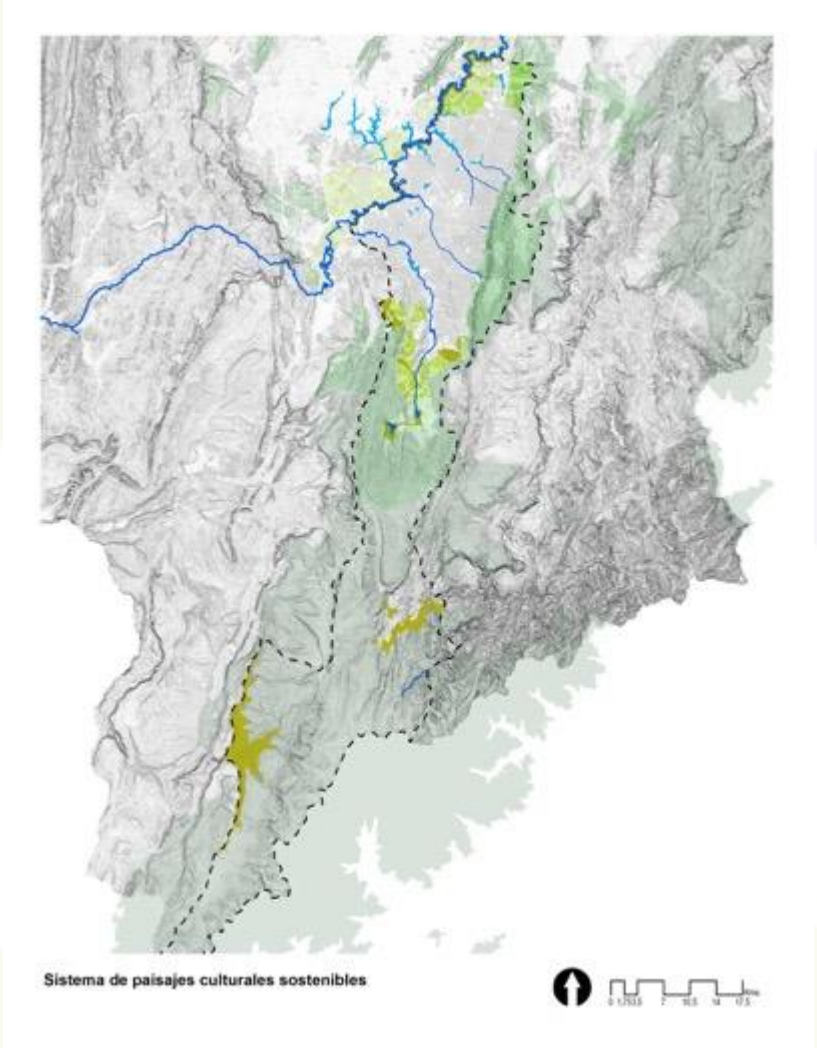

Sistema de paisajes culturales sostenibles

Reconociendo la importancia de preservar y poner en valor las formas de vida campesinas que coexisten con la naturaleza en áreas de especial importancia ecosistémica, este sistema busca **articular el diálogo de las formas de vida identitarias de la ruralidad con la EEP.**
De estas áreas hacen parte **los paisajes sostenibles**.

PRINCIPIOS

MITIGACIÓN DE RIESGOS

REVERDECIMIENTO REGIONALIZACIÓN

DESARROLLO RURAL

01.

- ÁREAS PROTEGIDAS DEL SINAP PÚBLICAS
- ÁREAS PROTEGIDAS DEL SINAP PRIVADAS

02.

- PÁRAMOS
- SISTEMA HÍDRICO

04.

- ÁREAS PARA LA CONSERVACIÓN IN SITU
- ÁREAS PROTEGIDAS DEL ORDEN DISTRITAL

03.

- PARQUES URBANOS Y
- RURALES

- ÁREAS EXCLUSIVAS DE LOS POMCA QUE NO HACEN PARTE DEL SINAP

Organización de Estructura Ecológica Principal EEP

4

ESTRUCTURA ECOLÓGICA PRINCIPAL

COMPONENTE	CATEGORÍA	ELEMENTO
ÁREAS PROTEGIDAS DEL -SINAP	ÁREA PROTEGIDAS DEL ORDEN NACIONAL -SINAP-PÚBLICAS	Parque Natural Nacional Sumapaz
		Reserva Forestal Protectora Bosque Oriental de Bogotá
	ÁREAS PROTEGIDAS DEL ORDEN NACIONAL PRIVADAS -SINAP-	Reserva Natural de la Sociedad Civil Tauro
		Reserva Natural de la Sociedad Civil Horadado San Alejo

COMPONENTE	CATEGORÍA	ELEMENTO
ÁREAS DE ESPECIAL IMPORTANCIA ECOSISTÉMICA	PÁRAMOS	Páramo Cruz Verde-Sumapaz
	SISTEMA HÍDRICO	Cuerpos Hídricos Naturales
		Cuerpos Hídricos Artificiales

COMPONENTE	CATEGORÍA	ELEMENTO
ESTRATEGIAS DE CONSERVACIÓN IN SITU	ÁREAS PARA LA CONSERVACIÓN IN SITU	Reserva Forestal Protectora Productora de la Cuenca Alta del río Bogotá
		Reserva Forestal Regional productora del Norte de Bogotá Thomas Van der Hammen
	ÁREAS PROTEGIDAS DEL ORDEN DISTRITAL	Parques Distritales Ecológicos de Montaña
		Paisajes Sostenibles
		Reservas Distritales de Humedal

COMPONENTE	CATEGORÍA	ELEMENTO
ÁREAS COMPLEMENTARIAS PARA LA CONSERVACIÓN	PARQUES UBANOS Y RURALES	Parques Regionales
		Parques Metropolitanos
		Parques Zonales
		Parques de Borde
	ÁREAS EXCLUSIVAS DE LOS POMCA QUE NO HACEN PARTE DEL SINAP	Áreas exclusivas del POMCA del rio Bogotá que no hacen parte del SINAP
		Áreas exclusivas del POMCA del rio Blanco - Guayuriba que no hacen parte del SINAP

Propuesta de Estructura Ecológica Principal EEP - Area Total

4

ESTRUCTURA ECOLÓGICA PRINCIPAL

AREA FINAL DE LA DE LA EEP

Decreto 190 de 2004	Propuesta 2021 (ha)
94925.86	**120290.89**

Aumenta

21% Aproximadamente con respecto al Decreto 190 DE 2004

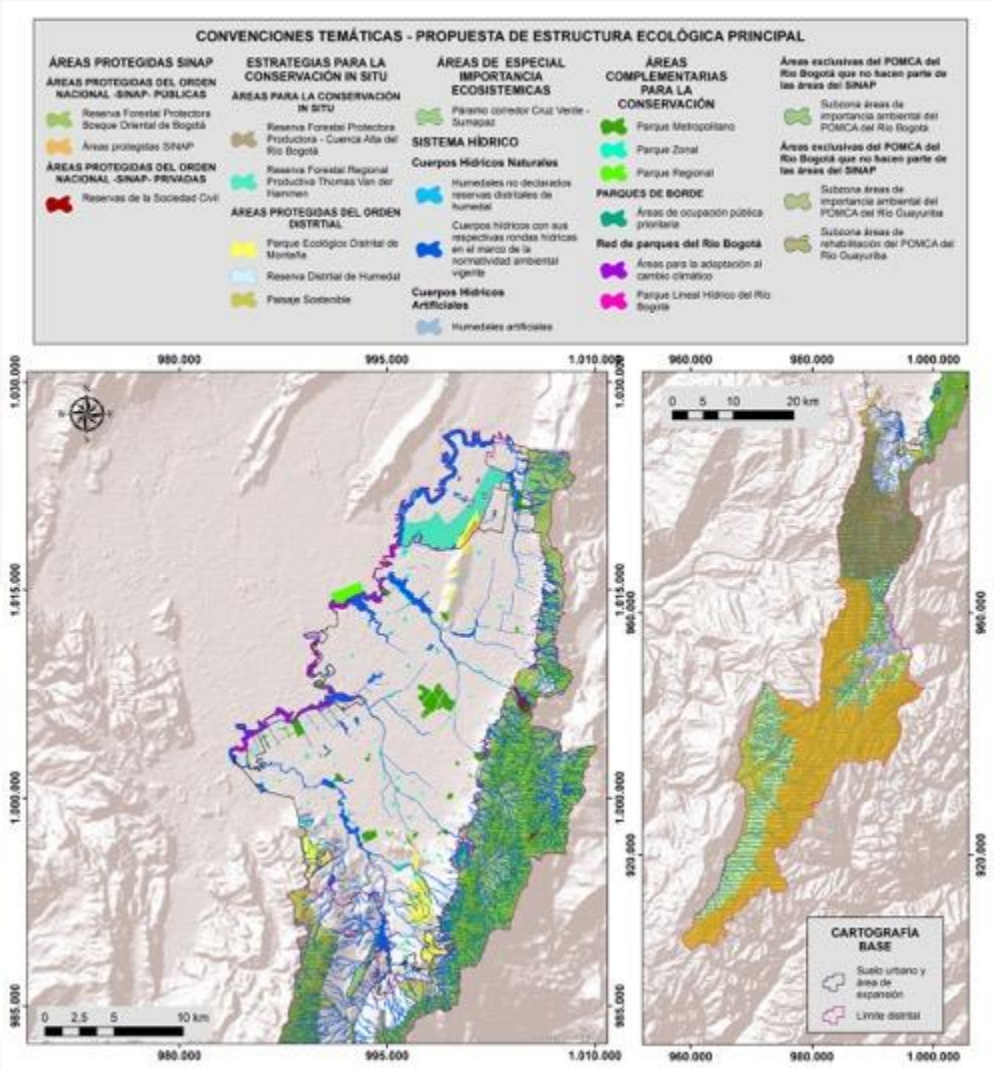

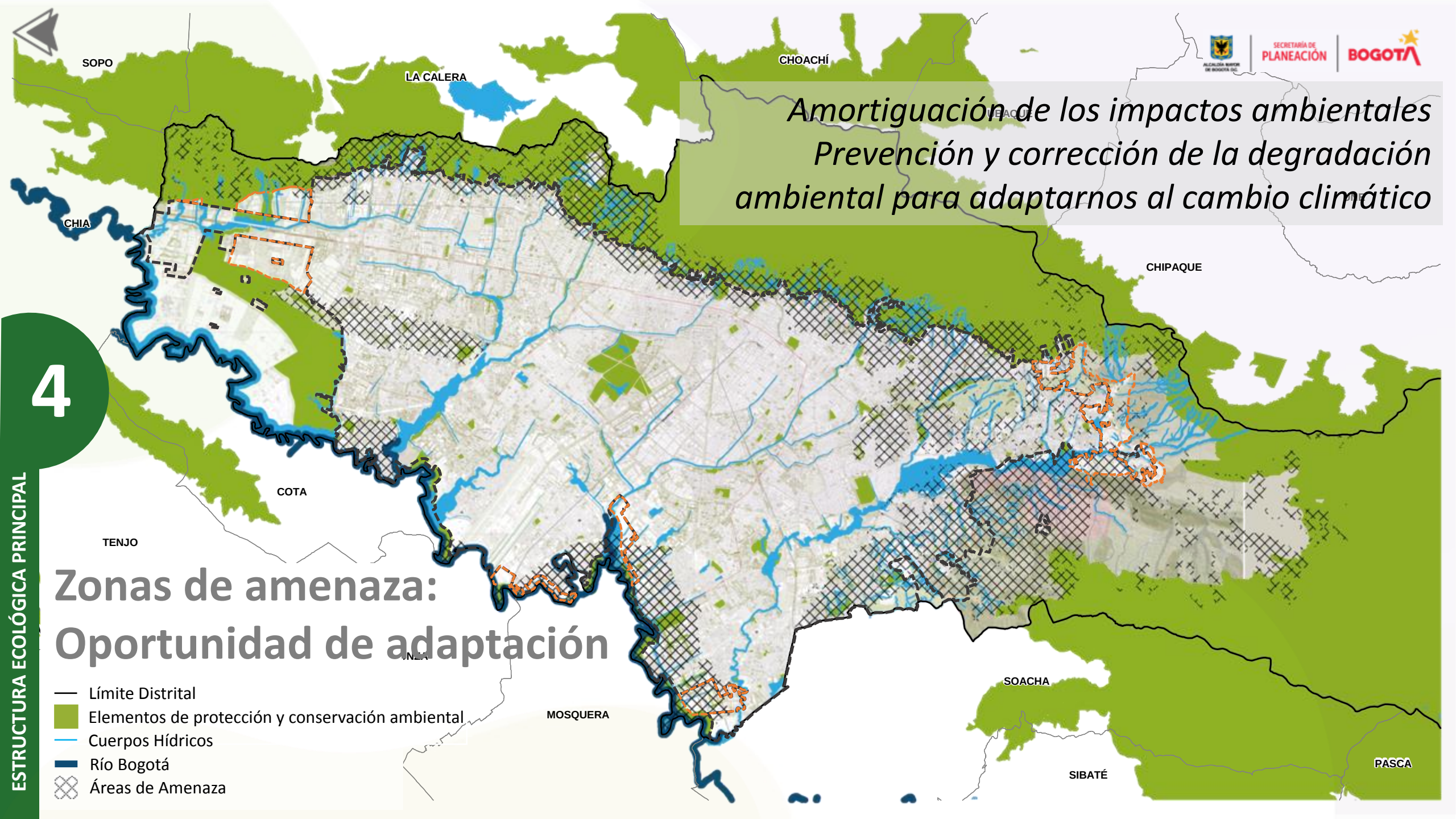

Amortiguación de los impactos ambientales
Prevención y corrección de la degradación ambiental para adaptarnos al cambio climático

4

ESTRUCTURA ECOLÓGICA PRINCIPAL

Zonas de amenaza: Oportunidad de adaptación

4

ESTRUCTURA ECOLÓGICA PRINCIPAL

Consolidación de la Estructura Ecológica donde el Río Bogotá es el eje de articulación con la región

Integración regional:

- Límite Distrital
- Elementos de protección y conservación ambiental
- Cuerpos Hídricos
- Río Bogotá

2

Hacer de Bogotá un territorio cuidador, consolidando un sistema de movilidad sostenible, espacios públicos vitales, servicios públicos con calidad y cobertura, y de los servicios sociales para el cuidado.

FOTO: Banco de imágenes freepik.

Construcción de un sistema de movilidad sostenible que mejore la conectividad, el ambiente y la accesibilidad

Conectividad a distintas escalas:

— Red de conexión urbana – rural y regional

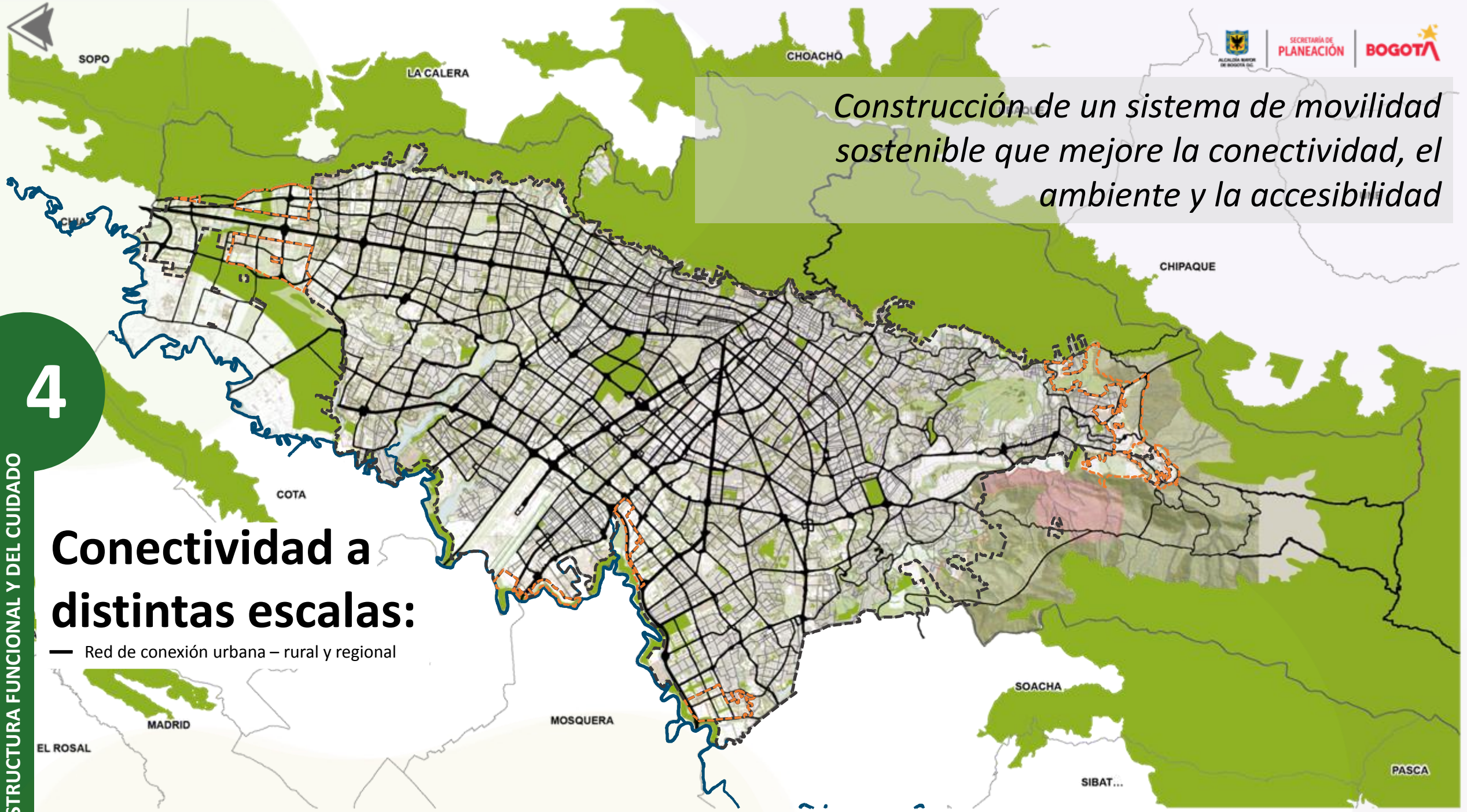

Construcción de un sistema de movilidad sostenible que mejore la conectividad, el ambiente y la accesibilidad

4

ESTRUCTURA FUNCIONAL Y DEL CUIDADO

Conectividad a distintas escalas:

- Red de conexión urbana – rural y regional
- Red para la proximidad y el cuidado

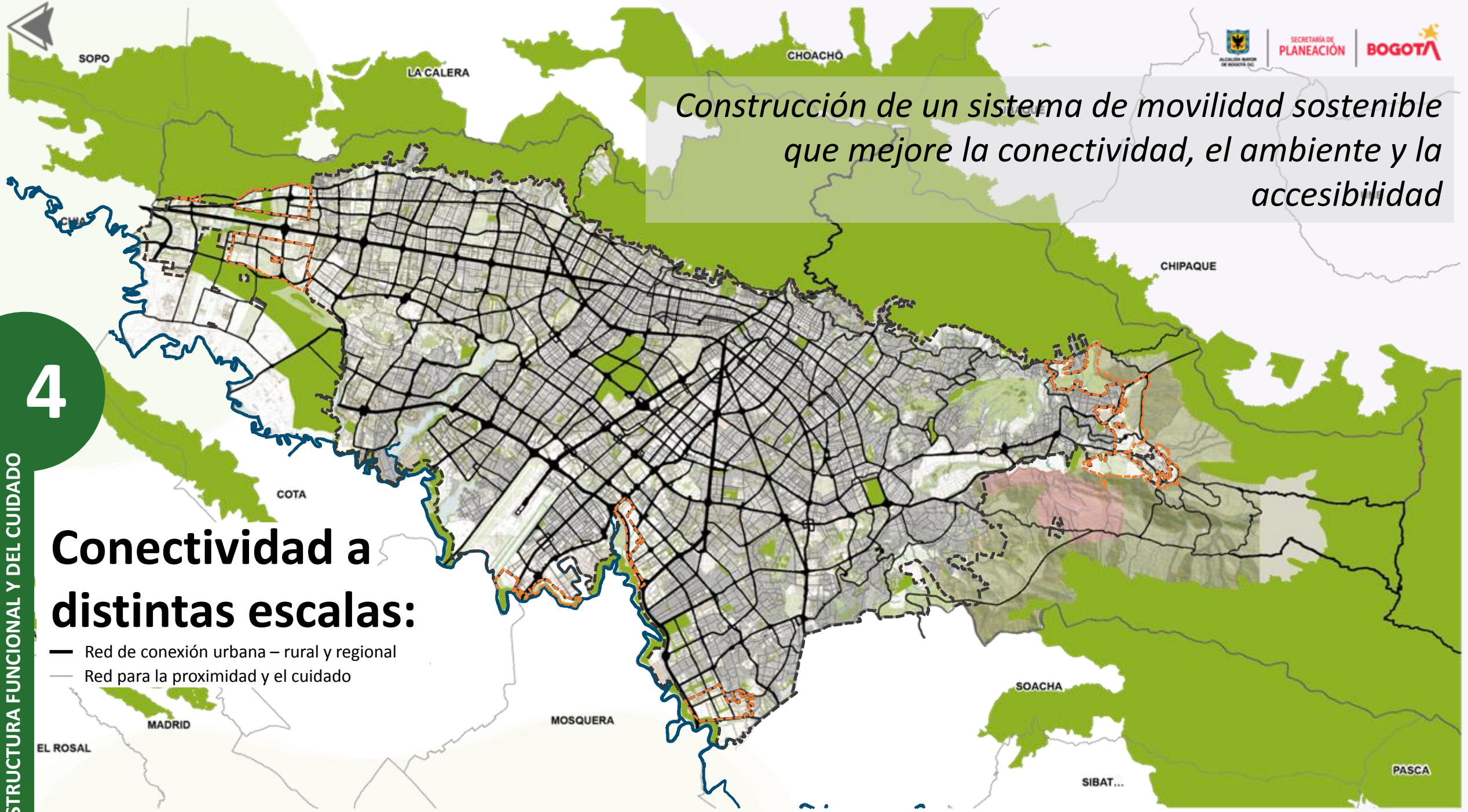

Consolidación de un sistema en torno al modo férreo, corredores verdes y cables que optimicen los viajes, la accesibilidad y aseguren la conectividad

Conectividad a distintas escalas:

- Red de conexión urbana – rural y regional
- Red para la proximidad y el cuidado
- Corredores Verdes

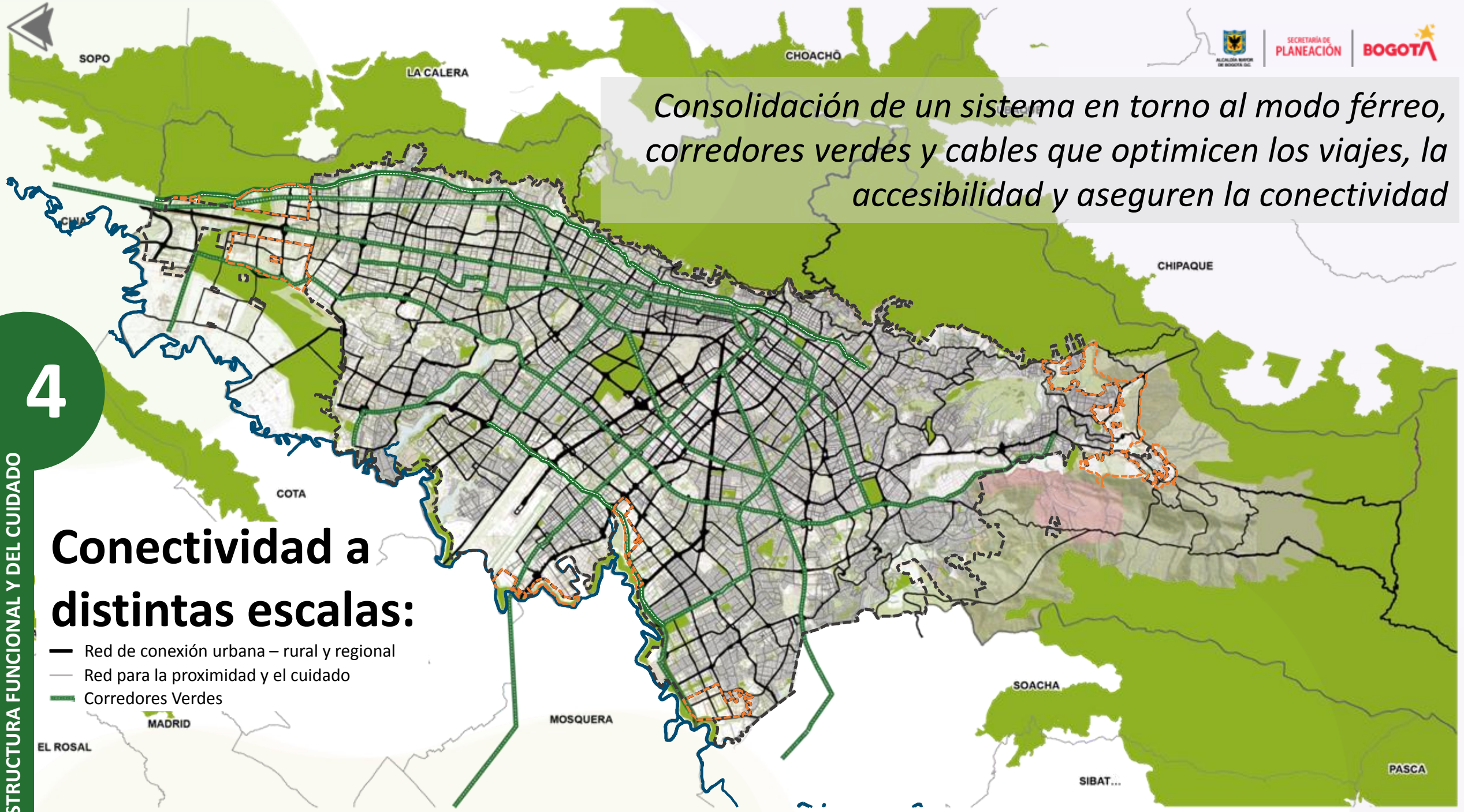

Consolidación de un sistema en torno al modo férreo, corredores verdes y cables que optimicen los viajes, la accesibilidad y aseguren la conectividad

Conectividad a distintas escalas:

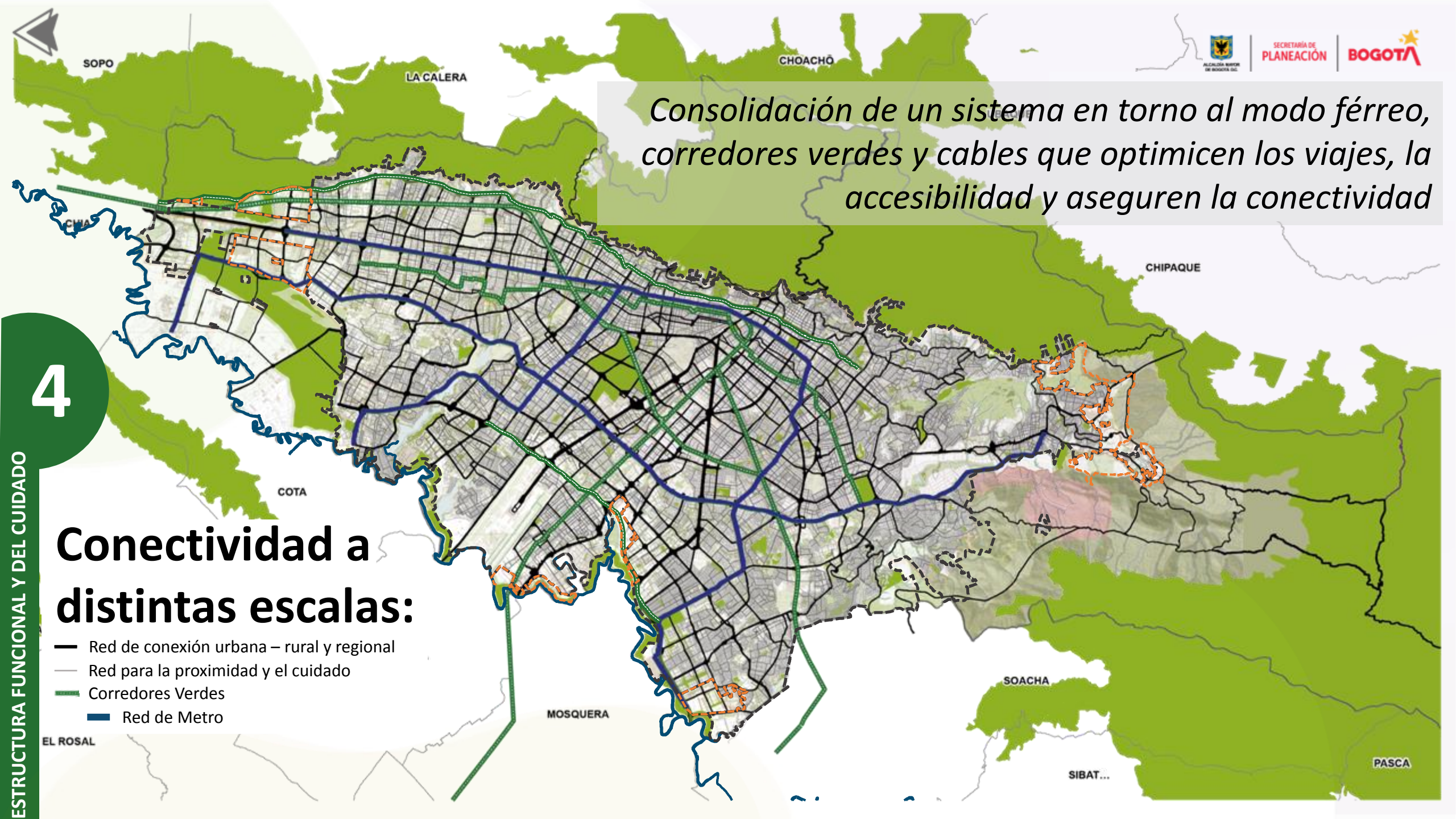

- Red de conexión urbana – rural y regional
- Red para la proximidad y el cuidado
- Corredores Verdes
- Red de Metro

Consolidación de un sistema en torno al modo férreo, corredores verdes y cables que optimicen los viajes, la accesibilidad y aseguren la conectividad

Conectividad a distintas escalas:

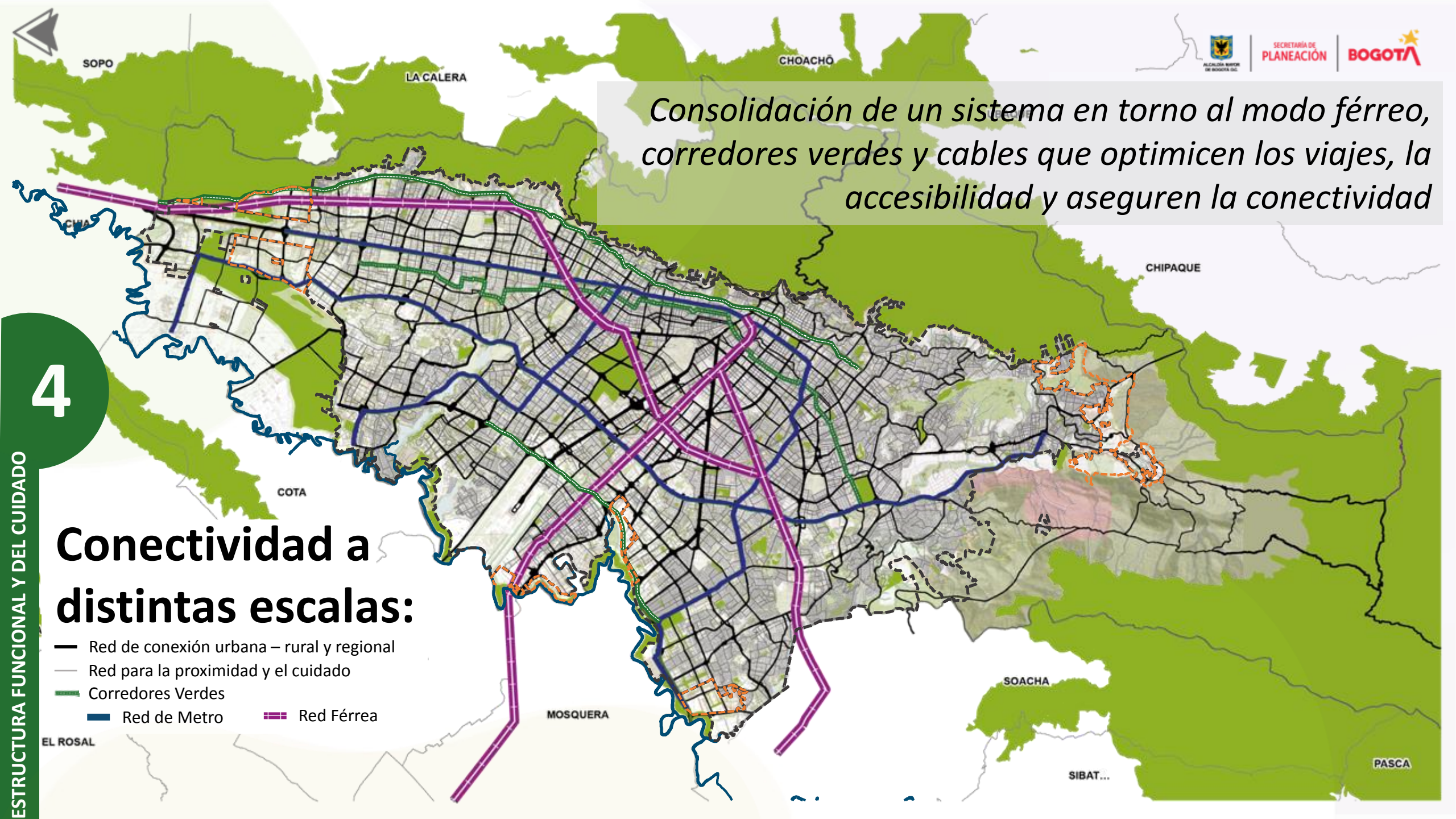

Consolidación de un sistema en torno al modo férreo, corredores verdes y cables que optimicen los viajes, la accesibilidad y aseguren la conectividad

4

ESTRUCTURA FUNCIONAL Y DEL CUIDADO

Conectividad a distintas escalas:

- Red de conexión urbana – rural y regional
- Red para la proximidad y el cuidado
- Corredores Verdes
- Red de Metro
- Red Férrea
- Red Transmilenio

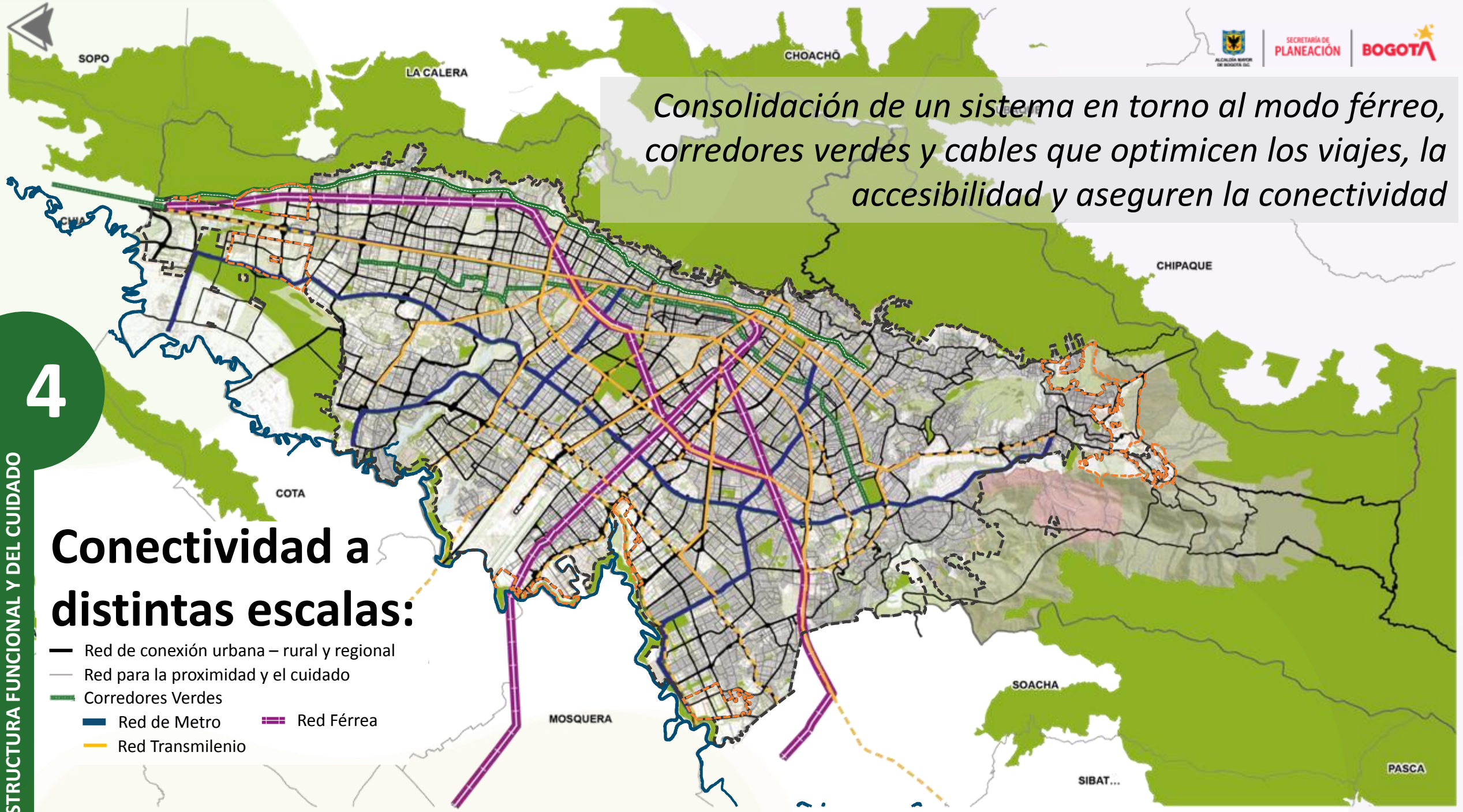

Consolidación de un sistema en torno al modo férreo, corredores verdes y cables que optimicen los viajes, la accesibilidad y aseguren la conectividad

Conectividad a distintas escalas:

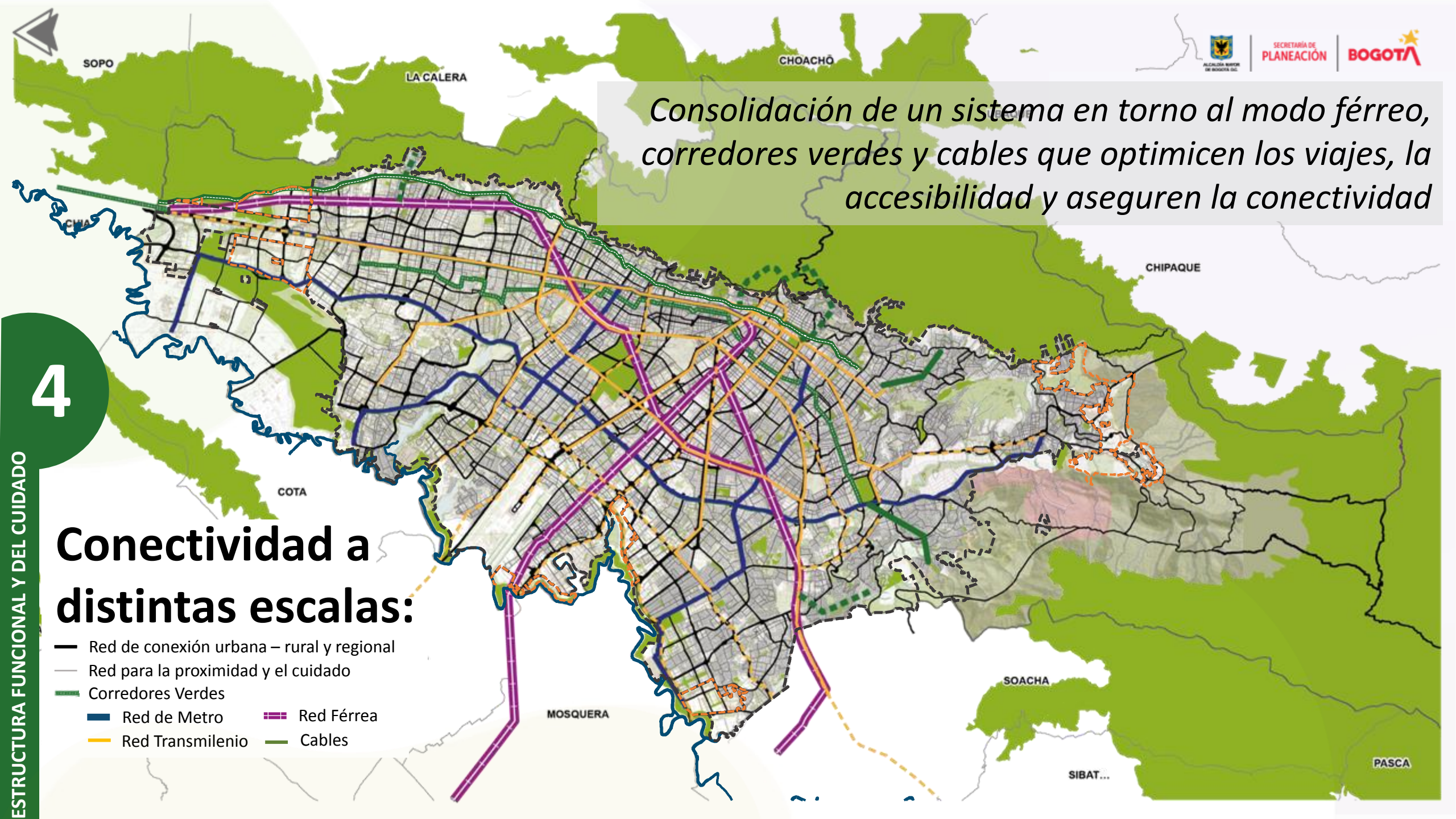

- Red de conexión urbana – rural y regional
- Red para la proximidad y el cuidado
- Corredores Verdes
- Red de Metro
- Red Transmilenio
- Red Férrea
- Cables

Consolidación de un sistema en torno al modo férreo, corredores verdes y cables que optimicen los viajes, la accesibilidad y aseguren la conectividad

4

ESTRUCTURA FUNCIONAL Y DEL CUIDADO

Conectividad a distintas escalas:

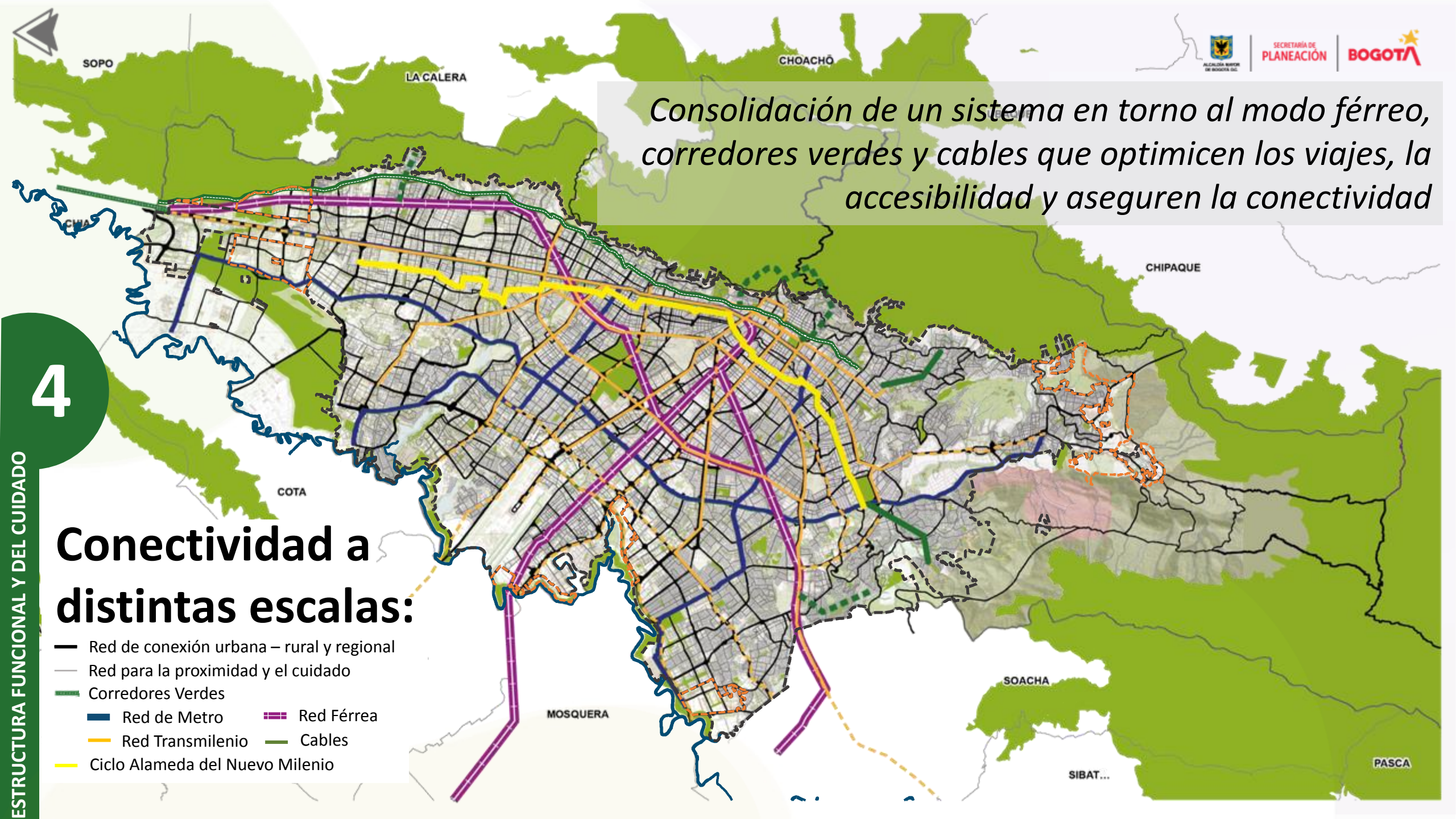

- Red de conexión urbana – rural y regional
- Red para la proximidad y el cuidado
- Corredores Verdes
- Red de Metro
- Red Férrea
- Red Transmilenio
- Cables
- Ciclo Alameda del Nuevo Milenio

Gestión inteligente de la movilidad
Consolidación de zonas de intercambio modal que ofrezcan áreas para localizar servicios sociales

4

ESTRUCTURA FUNCIONAL Y DEL CUIDADO

Conectividad a distintas escalas:

- Red de conexión urbana – rural y regional
- Red para la proximidad y el cuidado
- Corredores Verdes
- Red de Metro
- Red Férrea
- Red Transmilenio
- Cables
- Ciclo Alameda del Nuevo Milenio
- P Zonas de Intercambio Modal

Consolidación de una red de espacios públicos de encuentro, recreación y que aporte a la calidad ambiental de la ciudad

4

ESTRUCTURA FUNCIONAL Y DEL CUIDADO

Espacio público para la ciudadanía:

- Espacio Público Estructurante

Consolidación de una red de espacios públicos de encuentro, recreación y que aporte a la calidad ambiental de la ciudad

4

ESTRUCTURA FUNCIONAL Y DEL CUIDADO

Espacio público para la ciudadanía:

- Espacio Público Estructurante
- Espacio Público de Proximidad

Consolidación de una red de equipamientos que permita la desconcentración en la prestación de servicios sociales

4

ESTRUCTURA FUNCIONAL Y DEL CUIDADO

Equipamientos para la ciudadanía:

- Equipamientos Estructurantes

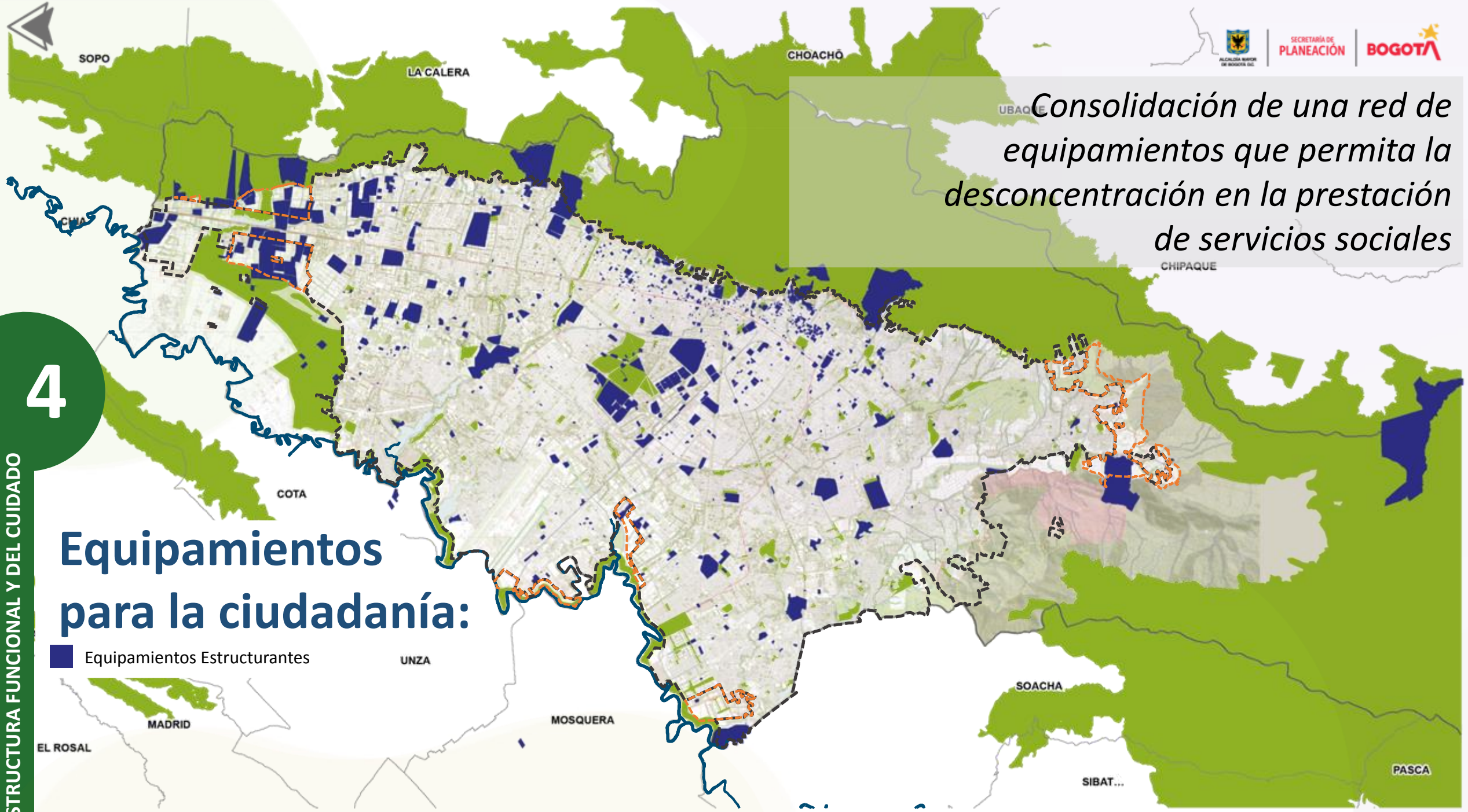

Consolidación de una red de equipamientos que permita la desconcentración en la prestación de servicios sociales

Equipamientos para la ciudadanía:

- Equipamientos Estructurantes
- Equipamientos de Proximidad

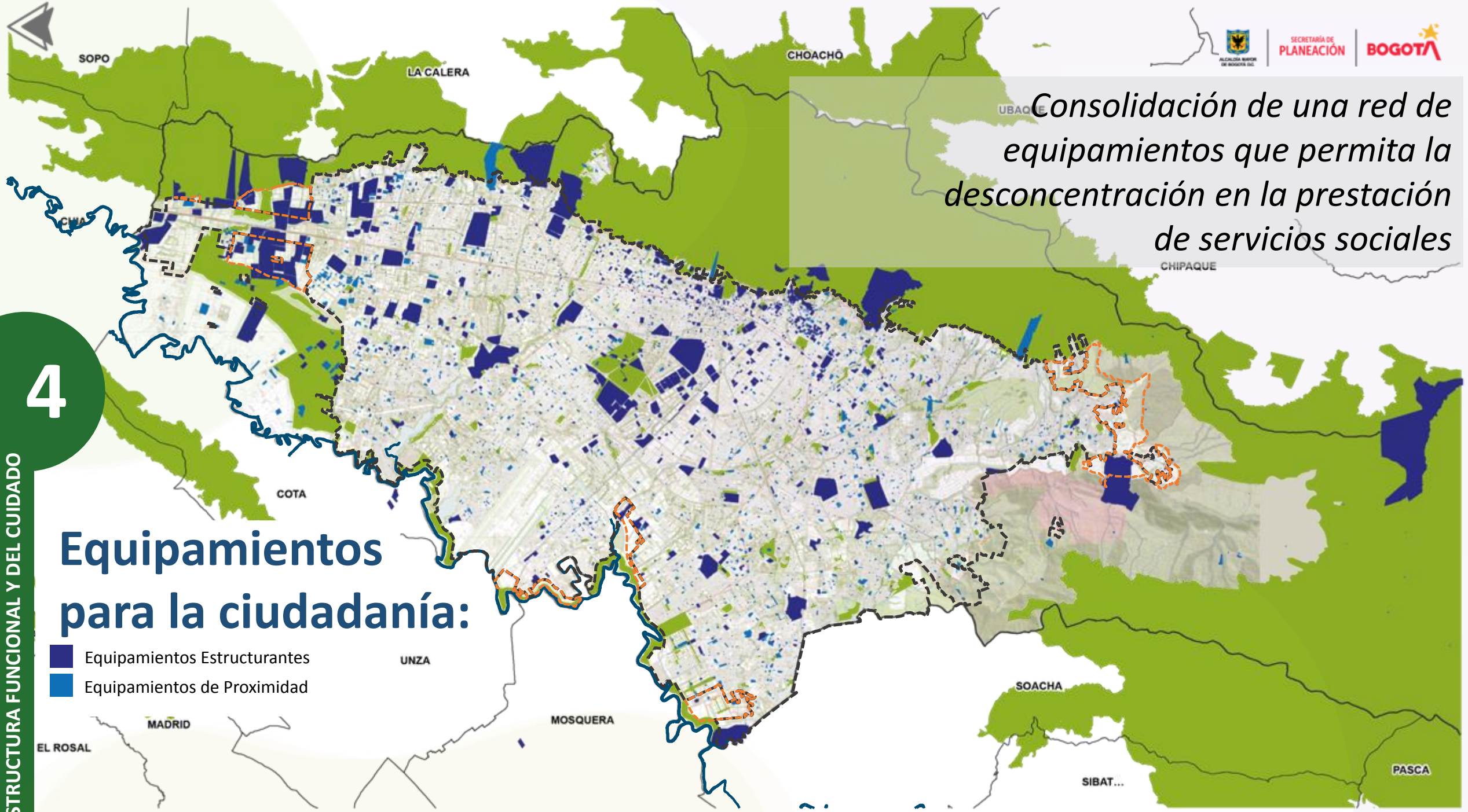

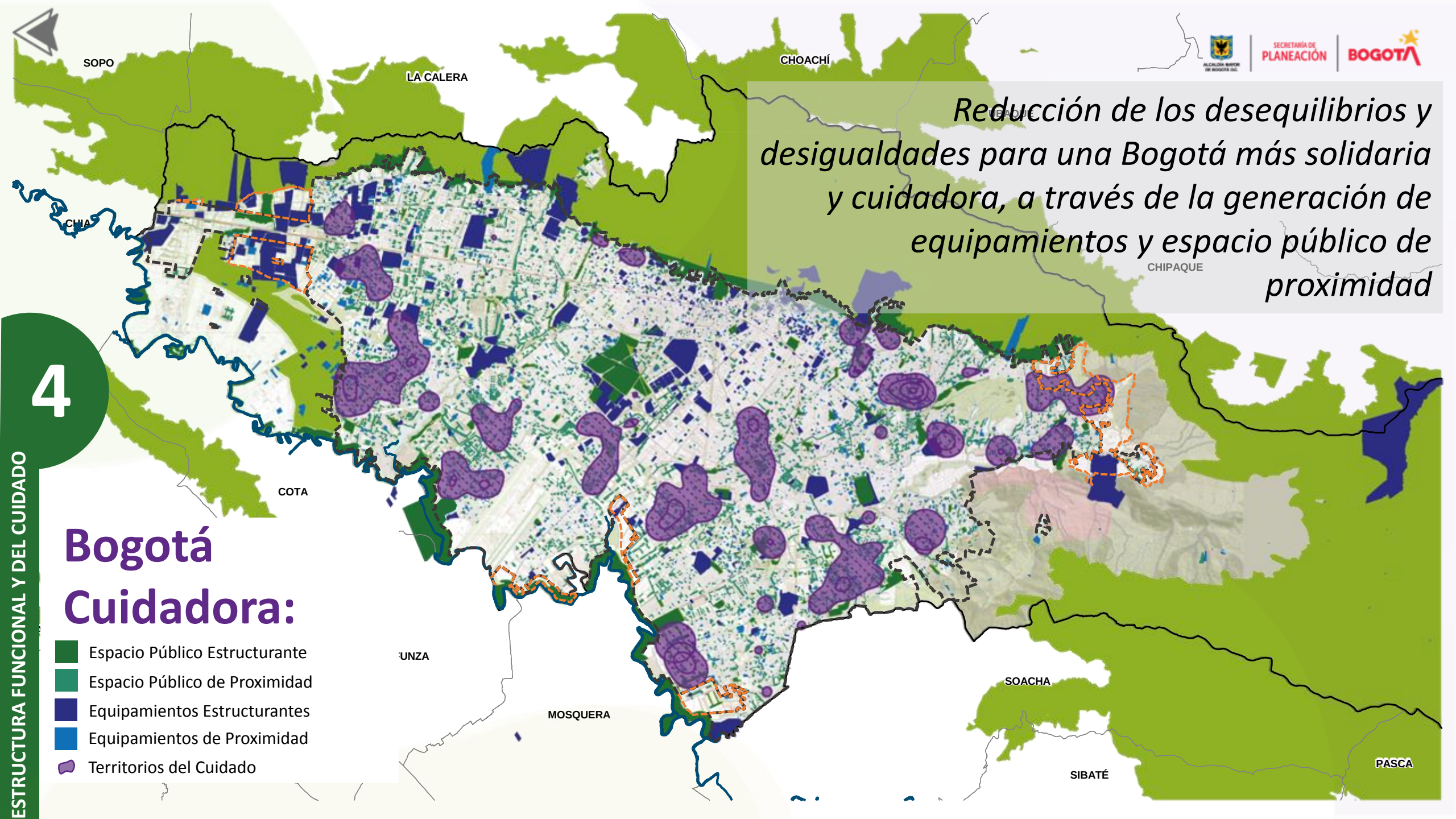

Reducción de los desequilibrios y desigualdades para una Bogotá más solidaria y cuidadora, a través de la generación de equipamientos y espacio público de proximidad

4

ESTRUCTURA FUNCIONAL Y DEL CUIDADO

Bogotá Cuidadora:

- Espacio Público Estructurante
- Espacio Público de Proximidad
- Equipamientos Estructurantes
- Equipamientos de Proximidad
- Territorios del Cuidado

Reducción de los desequilibrios y desigualdades para una Bogotá más solidaria y cuidadora, a través de la generación de equipamientos y espacio público de proximidad

4

ESTRUCTURA FUNCIONAL Y DEL CUIDADO

Bogotá Cuidadora:

- Espacio Público Estructurante
- Espacio Público de Proximidad
- Equipamientos Estructurantes
- Equipamientos de Proximidad
- Áreas de Oportunidad de Desarrollo

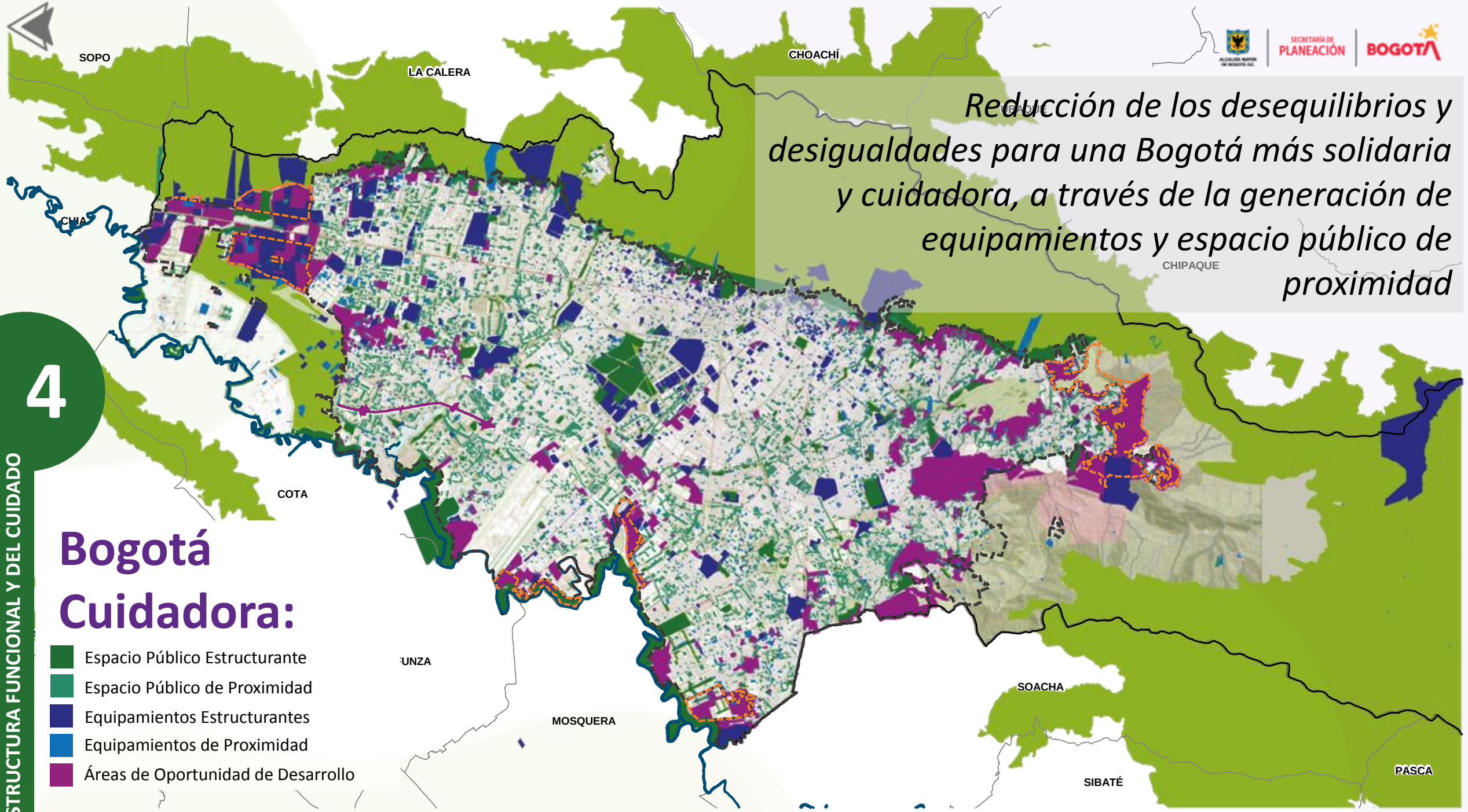

Reducción de los desequilibrios y desigualdades para una Bogotá más solidaria y cuidadora, a través de la generación de equipamientos y espacio público de proximidad

4

ESTRUCTURA FUNCIONAL Y DEL CUIDADO

Bogotá Cuidadora:

- Espacio Público Estructurante
- Espacio Público de Proximidad
- Equipamientos Estructurantes
- Equipamientos de Proximidad
- Zonas Priorizadas para Aumentar Oferta de Espacio Público y Equipamientos

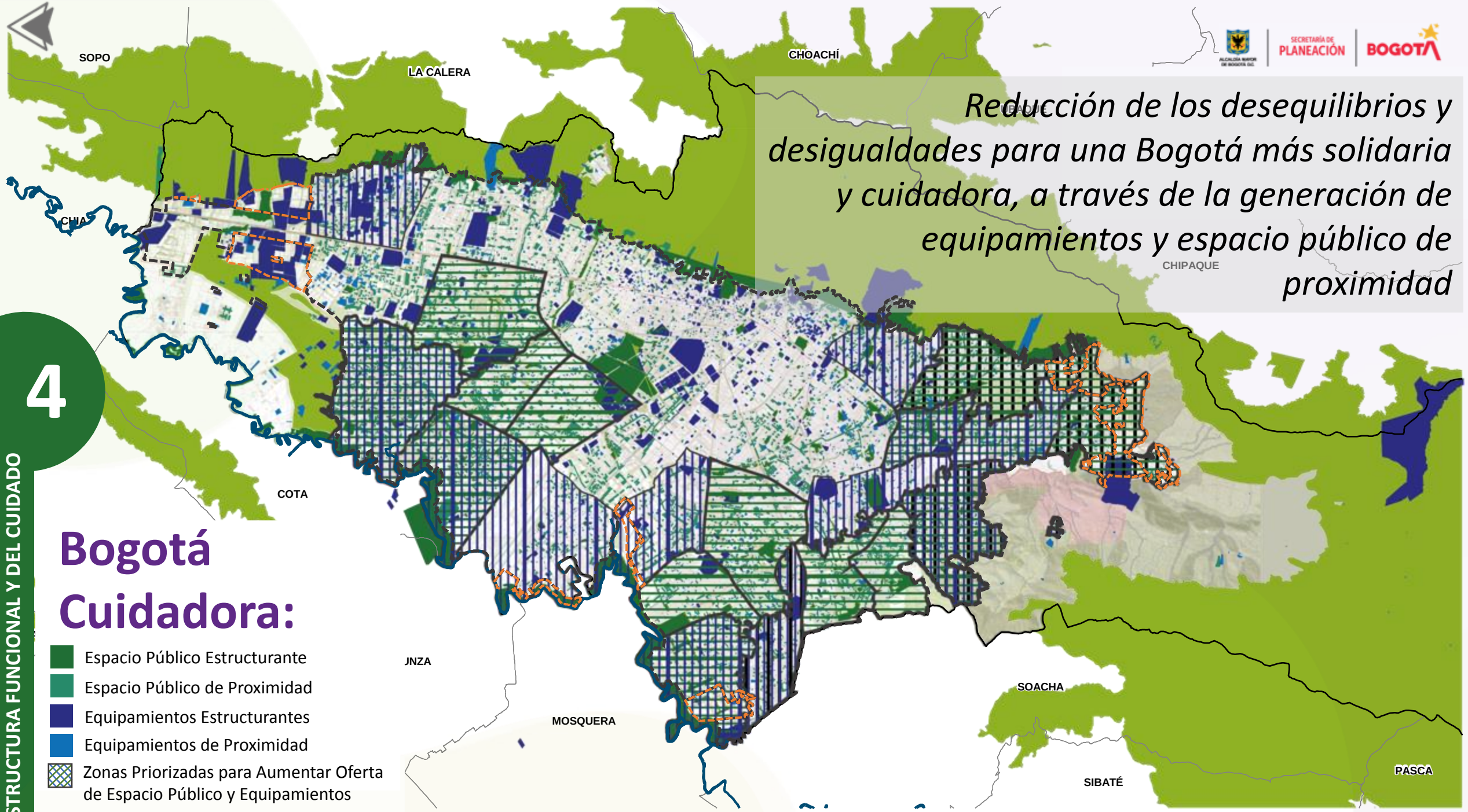

Consolidación de una red de equipamientos y de espacios públicos acorde con las identidades rurales y con perspectiva regional

4

ESTRUCTURA FUNCIONAL Y DEL CUIDADO

Integración regional:

- Centros Poblados
- Corredores de Integración Regional
- Corredor de Conectividad Rural
- Equipamientos en la ruralidad
- Nodos rurales de equipamientos

3

Reconocer y potenciar la dinámica económica y social del territorio haciéndolo más productivo, competitivo e incluyente.

+

Resignificar la identidad colectiva, recuperar el amor por Bogotá e integrar sus patrimonios.

FOTO: Banco de imágenes freepik.

Fortalecimiento de las áreas económicas que concentran el empleo manteniendo las actividades especializadas y aprovechando las ventajas de la aglomeración en armonía con los otros usos

4

ESTRUCTURA SOCIOECONÓMICA Y CULTURAL

Bogotá Competitiva:

Área económica estratégica

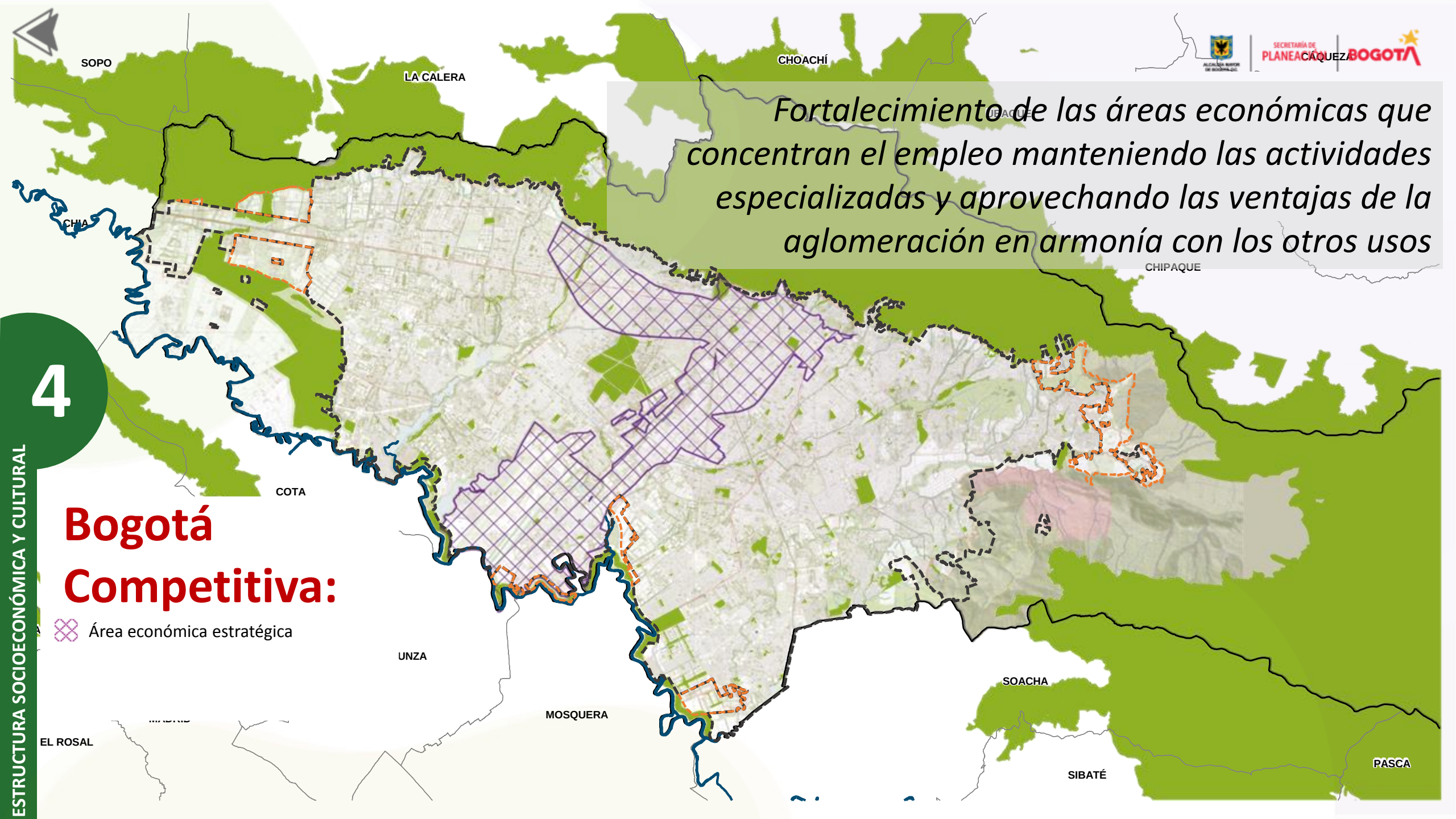

Fortalecimiento de las áreas económicas que concentran el empleo manteniendo las actividades especializadas y aprovechando las ventajas de la aglomeración en armonía con los otros usos

Bogotá Competitiva:

- Área económica estratégica
- Áreas Económicas Exclusivas
- Clústers de Escala Urbana

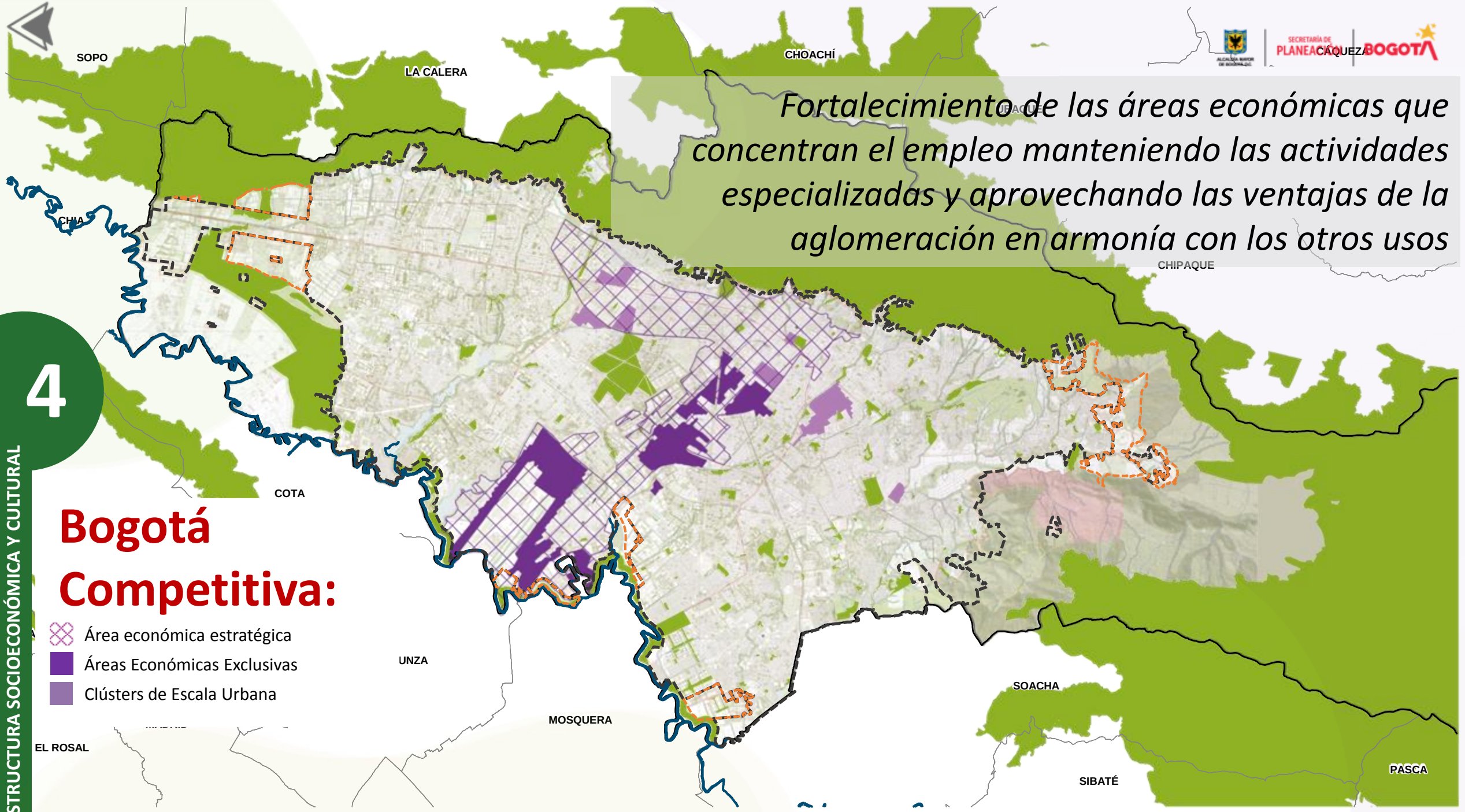

ESTRUCTURA SOCIOECONÓMICA Y CULTURAL

4

Consolidación de una oferta de vivienda digna, cerca al sistema de transporte público, a las actividades económicas y a servicios sociales para disminuir de la segregación socio-espacial

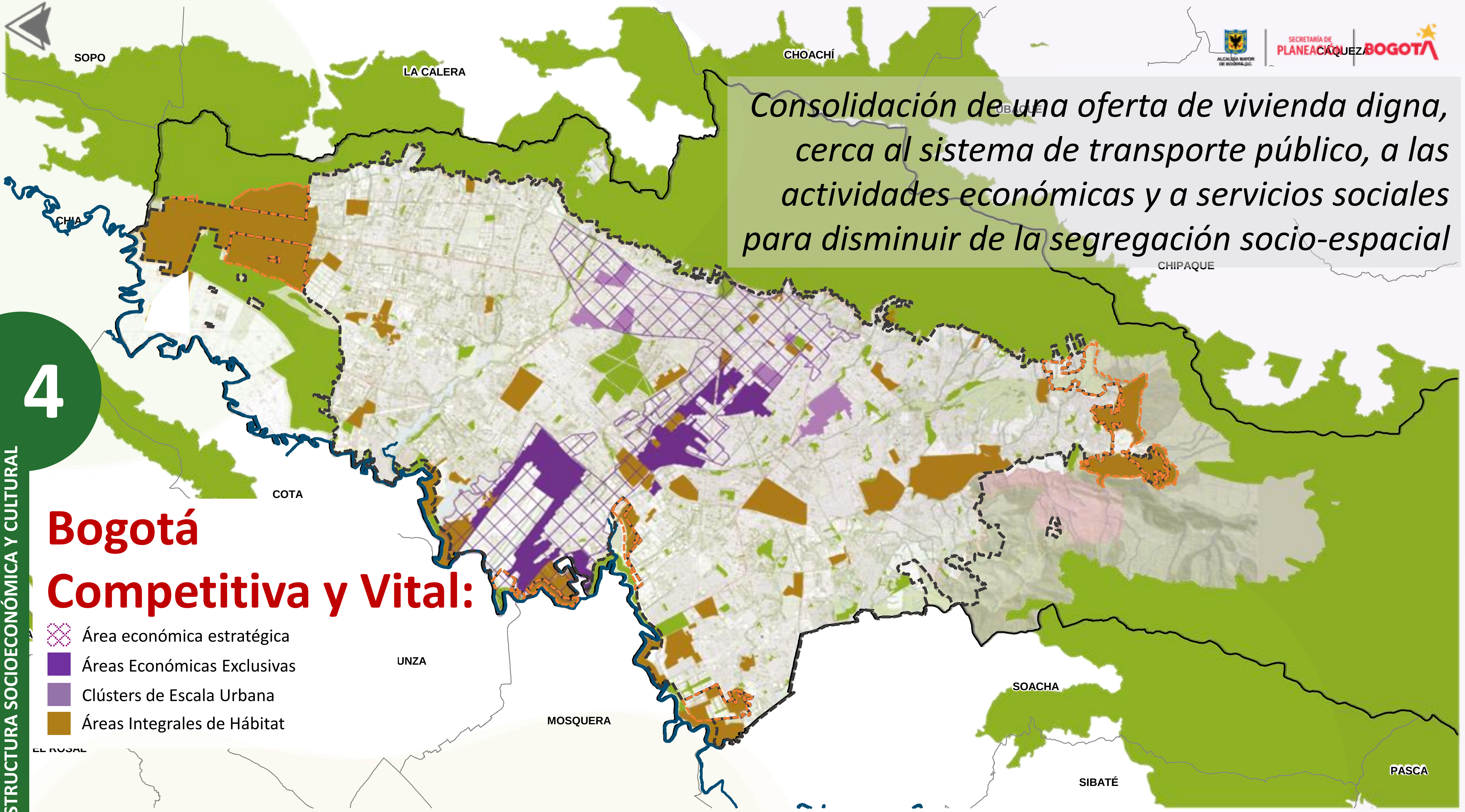

Bogotá Competitiva y Vital:

- Área económica estratégica
- Áreas Económicas Exclusivas
- Clústers de Escala Urbana
- Áreas Integrales de Hábitat

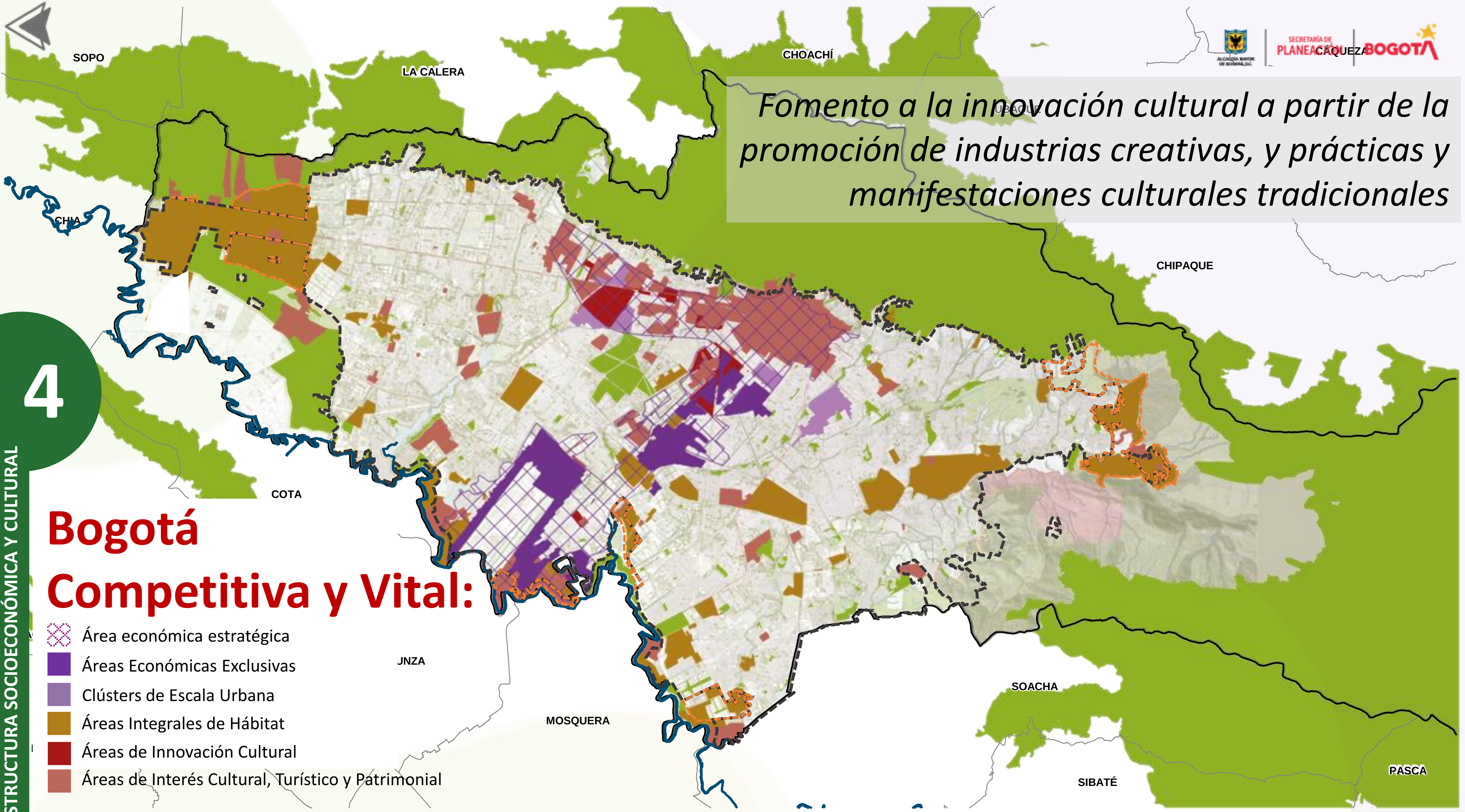

Fomento a la innovación cultural a partir de la promoción de industrias creativas, y prácticas y manifestaciones culturales tradicionales

4

ESTRUCTURA SOCIOECONÓMICA Y CULTURAL

Bogotá Competitiva y Vital:

- Área económica estratégica
- Áreas Económicas Exclusivas
- Clústers de Escala Urbana
- Áreas Integrales de Hábitat
- Áreas de Innovación Cultural
- Áreas de Interés Cultural, Turístico y Patrimonial

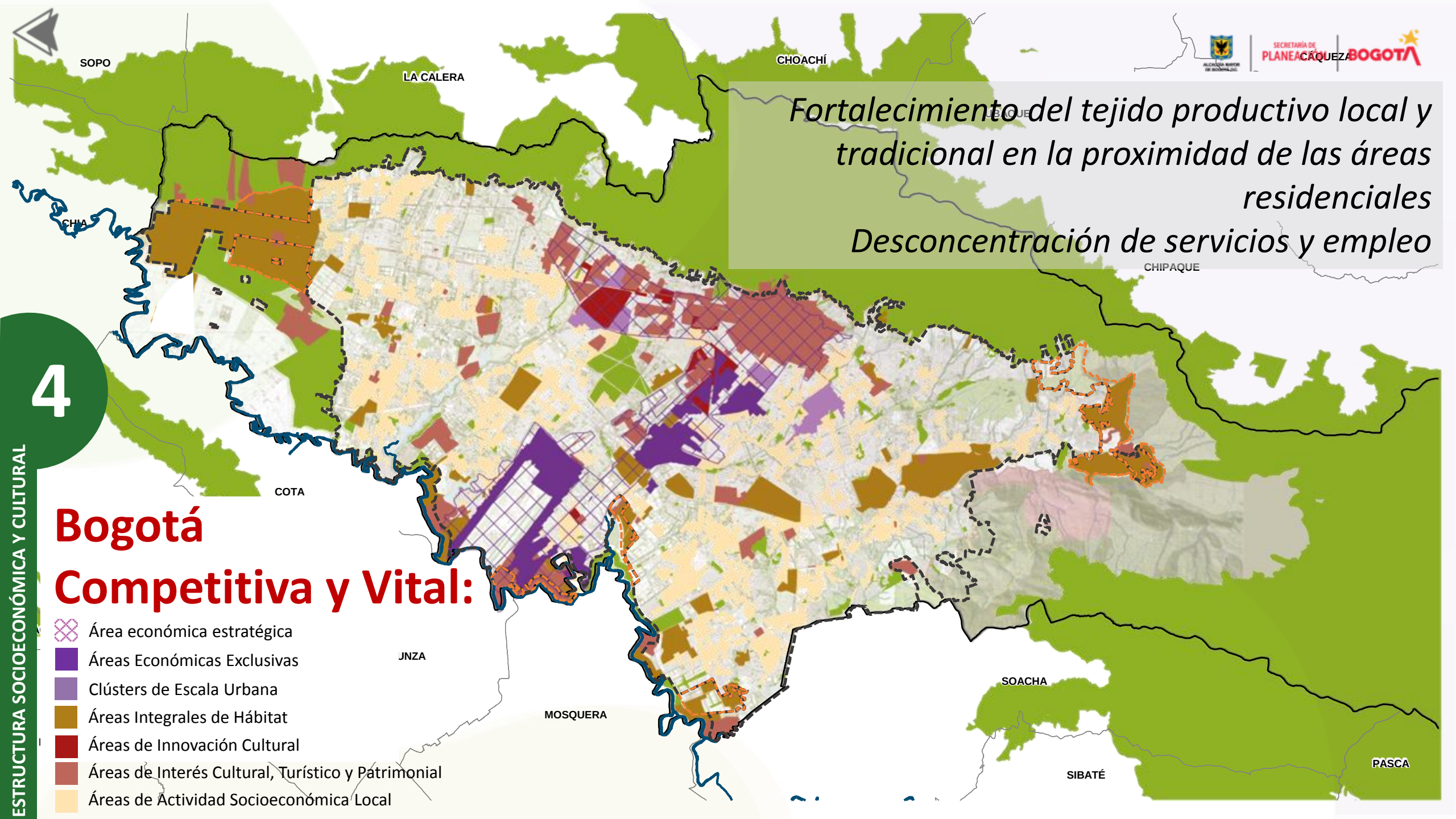

Fortalecimiento del tejido productivo local y tradicional en la proximidad de las áreas residenciales

Desconcentración de servicios y empleo

4

ESTRUCTURA SOCIOECONÓMICA Y CULTURAL

Bogotá Competitiva y Vital:

Valoración e integración de los referentes territoriales y las identidades bogotanas con las dinámicas económicas y culturales

4

ESTRUCTURA SOCIOECONÓMICA Y CULTURAL

Bogotá Patrimonial:

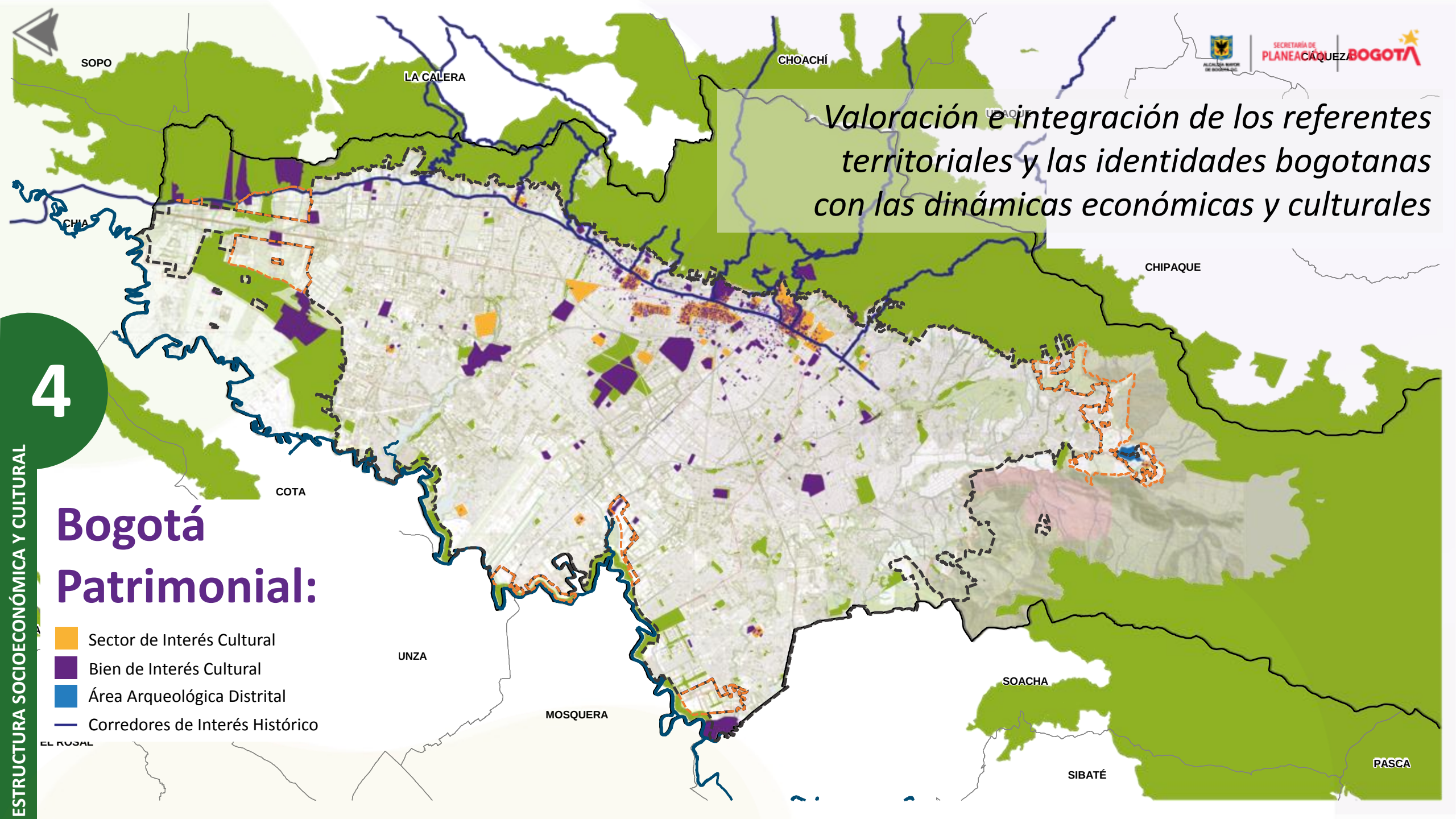

- Sector de Interés Cultural
- Bien de Interés Cultural
- Área Arqueológica Distrital
- Corredores de Interés Histórico

Fortalecimiento de las áreas económicas que potencian la competitividad de Bogotá y la Región
Aporte a las necesidades habitacionales de la región
Articulación de la economía rural a las dinámicas urbanas y regionales

4

ESTRUCTURA SOCIOECONÓMICA Y CULTURAL

Ruralidad e integración regional:

- Centros Poblados
- Corredores Logísticos Regionales
- Corredores de Interés Histórico
- Corredor de Conectividad Rural
- Áreas Rurales de Producción Local
- Área económica estratégica

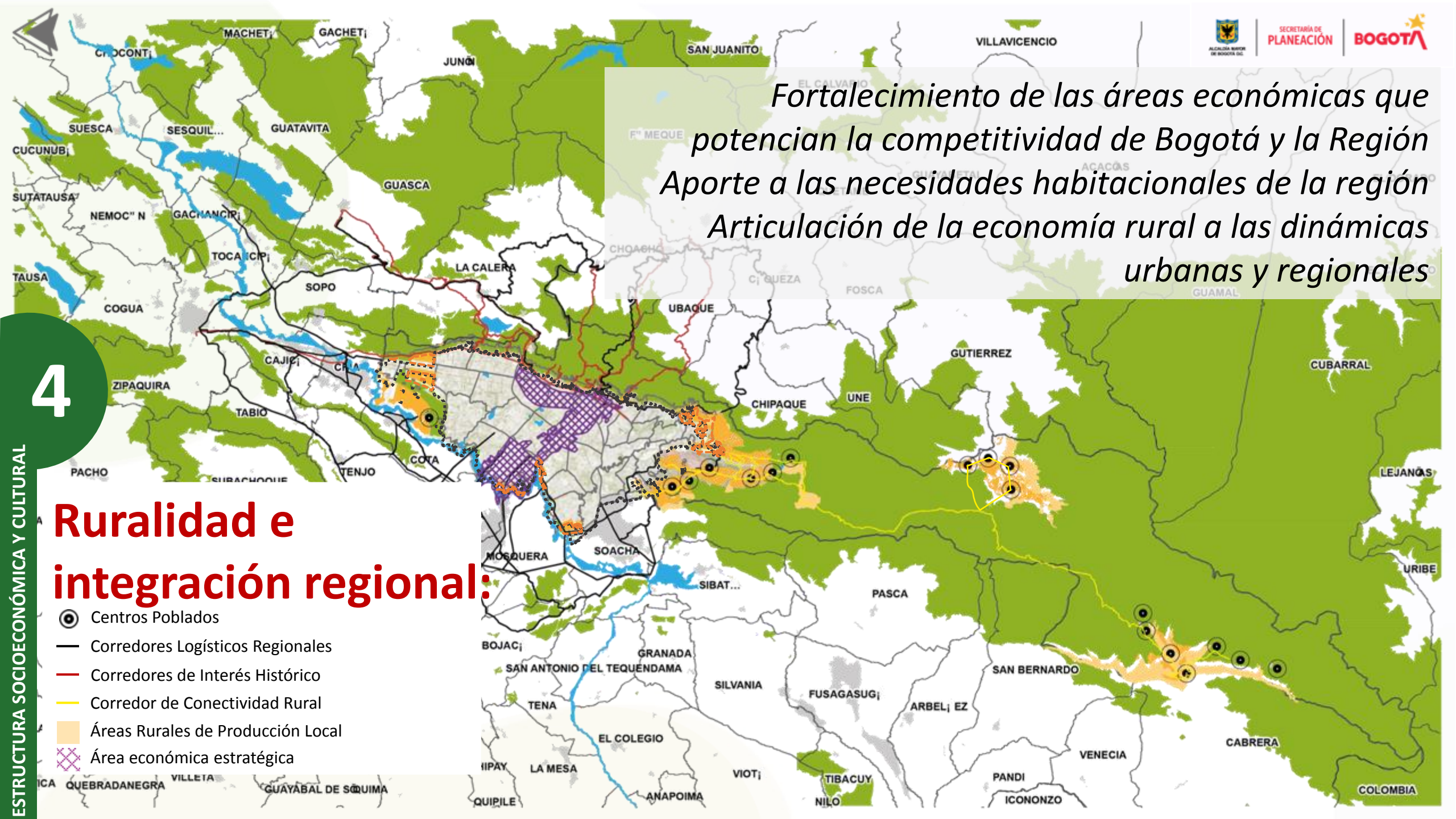

4

Entremos en materia

4

Aprovechar los beneficios económicos que generan desarrollo urbano para invertirlo en temas de interés general (protección ambiental y del patrimonio, entre otros).

FOTO: Banco de imágenes freepik.

5

Garantizar mecanismos que vinculen a los diferentes actores en la ejecución y seguimiento del **POT**.

FOTO: Banco de imágenes freepik.

Consolidación del suelo urbano
Optimización del suelo de expansión
Valoración del suelo rural

4

CLASIFICACIÓN DEL SUELO

Clasificación del Suelo:

- Suelo Urbano
- Suelo Rural
- Suelo de Expansión

5

¿Cómo puedes hacerlo?

LLEGÓ EL MOMENTO DE TU APORTE

A partir de las ideas planteadas, queremos conocer tus aportes de formulación para complementar o ajustar las propuestas.

Pide la palabra a través del chat.

Tu intervención debe durar máximo 2 minutos.

FRENTE A LAS PROPUESTAS ESTRATÉGICAS

¿Cómo potenciar las dinámicas económicas desde el ordenamiento del territorio con enfoque de inclusión social?

Cuál es tu idea para complementar o ajustar las propuestas estratégicas para convertir a Bogotá en un territorio cuidador

10 min.

10 min.

10 min.

10 min.

¿Cuál es tu idea para fortalecer o ajustar las propuestas estratégicas que permitan aprovechar e invertir en temas de interés general los beneficios económicos que se generan con la implementación de las decisiones y proyectos del POT

¿Cuál es tu planteamiento para mejorar o ajustar las propuestas estratégicas que vinculen a los diferentes actores y grupos de interés en la implementación de las decisiones y proyectos del POT

10 min.

10 min.

CANALES DE PARTICIPACIÓN

ESCENARIOS DISTRITALES
- Virtuales-

ESCENARIOS TERRITORIALES
- Virtuales-

No Virtuales

CANALES

- Participación por medios electrónicos (P):
  - Correo: potbogota@sdp.gov.co
  - Mapa virtual POT
  - Redes sociales
  - Radicación virtual web SDP
  - Micrositio interactivo diseñado (formulario de aportes)
  - Consultorio POT
- Curso virtual POT
- Buzones en Alcaldías Locales (M2)
- Cartillas impresas (M2)
- Brigada POT Bogotá (M2)

PERCEPCIONES DEL ESPACIO

Queremos conocer tus consideraciones frente al espacio, por ello, te invitamos a evaluar esta reunión diligenciando el formulario que aparece en el chat.

GRACIAS

EL MEJOR **POT** PARA BOGOTÁ,

LO **CONSTRUIMOS CONTIGO.**

Contacto

www.sdp.gov.co

+(571) 3358000

Síguenos

@planeacionbog

/PlaneacionBogota

ALCALDÍA MAYOR DE BOGOTÁ D.C.

SECRETARÍA DE PLANEACIÓN

BOGOTÁ