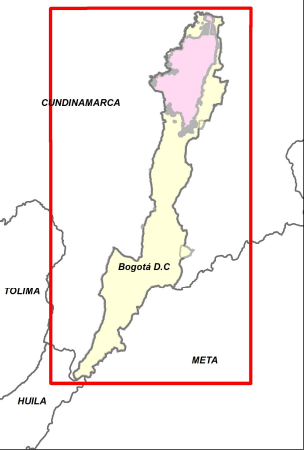






**Mapa de Amenaza por Movimientos
en Masa en Suelo Rural**
(Escala 1: 25000)



CONVENCIONES

-  **Localidad**
- Clase Suelo**
-  Suelo Expansión
 -  Suelo Rural
 -  Suelo Urbano

LEYENDA

-  Amenaza Alta
-  Amenaza Media
-  Amenaza Baja

Sistema de Coord.: PCS CarMAGBOG
Proyección: Transverse Mercator
Datum: CGS CarMAGBOG
False Easting: 92.334.8790
False Northing: 109.320.9650
Central Meridian: -74,1466
Scale Factor: 1,0000
Latitude Of Origin: 4,6805
Unidades: Meter

Fuentes de Información

Instituto Distrital de Gestión de Riesgos
y Efectos del cambio Climático - IDIGER
Infraestructura de Datos Espaciales
del Distrito capital - IDECA
Secretaría Distrital de Planeación - SDP

Fecha: 24/06/2021

Escala :

