



E-FO-093 ACTA DE REUNIÓN
Versión 2 Acta de mejoramiento 69 de Marzo 25 de 2022 Proceso E-CA-003
OFICINA DE PARTICIPACIÓN Y DIÁLOGO DE CIUDAD

HORA DE INICIO	HORA DE FINALIZACIÓN	FECHA			LUGAR
2:00 pm	4:30 pm	DIA	MES	AÑO	Alcaldía Local de Usme Auditorio 2
		30	01	2023	

TEMA:	Conversatorio POT para la localidad Usme
OBJETIVO DE LA REUNIÓN: De acuerdo con la Ficha Previa.	Informar a los líderes y organizaciones comunitarias acerca de los contenidos del Plan de Ordenamiento Territorial (POT) en relación con la localidad #5 Usme.

PARTICIPANTES		
NÚMERO DE PARTICIPANTES		SE ANEXA LISTADO DE ASISTENCIA
SERVIDORES PÚBLICOS SDP	5	
ASISTENTES NO SDP	45	

MINUTO A MINUTO PROPUESTO DEL ESPACIO	
ACTIVIDAD (Orden del día)	TIEMPO ESTIMADO
1. Introducción	2:00 pm - 2:15 pm
2. Conversatorio POT: Preguntas e intervenciones ciudadanas - Explicación de contenidos POT, respuestas y orientaciones de la SDP	2:15 pm - 3:15 pm
3. Diálogo sobre mapas	3:00 pm - 4:15 pm
4. Cierre	4:15 pm - 4:30 pm
OBSERVACIONES SOBRE LAS ACTIVIDADES: (Solo cuando se generen cambios en el Orden del Día)	

PREPARACIÓN DE LA REUNIÓN (Contexto Previo)
En colaboración con la Alcaldía Local de Usme y organizaciones comunitarias como la "Mesa de Borde Usme", se acordó el 16 de enero de 2023 la necesidad de organizar un conversatorio sobre los contenidos del Decreto 555 de 2021 del Plan de Ordenamiento Territorial (POT), específicamente en relación con la localidad de Usme. El objetivo de esta actividad es fomentar la cercanía entre las entidades gubernamentales y las comunidades de localidad quinta de Bogotá. Además, se está considerando la posibilidad de realizar un recorrido que tenga como tema principal el borde urbano rural, y que se llevará a cabo en las semanas posteriores al conversatorio.

DESARROLLO DE LA REUNIÓN
1. Introducción William Gil Jaime, profesional de la Oficina de Participación y Diálogo de Ciudad (OPDC), ofreció una breve introducción para contextualizar a los ciudadanos asistentes. También presentó al equipo técnico encargado de responder a las preguntas de la comunidad y explicar los contenidos del Plan de Ordenamiento Territorial (POT) con relación a la localidad quinta de Usme.

DESARROLLO DE LA REUNIÓN

2. Conversatorio POT: Preguntas e intervenciones ciudadanas - Explicación de contenidos POT, respuestas y orientaciones de la SDP

Para comenzar el conversatorio, la ciudadanía enfatizó que firmar un listado de asistencia no significa su aprobación frente a ningún proceso del que no hayan sido debidamente informados. Esto se debe a problemas anteriores que han tenido con otros procesos de participación, donde sus datos han sido utilizados para fines poco claros.

Después de la introducción, los ciudadanos asistentes solicitaron aclaraciones sobre temas específicos, los cuales fueron:

- La ciudadanía solicitó mejorar los procesos de convocatoria. Sugirieron apoyarse en los medios comunitarios, como las emisoras comunales; seguir pegando posters en los puntos estratégicos de las veredas y apoyarse en el perifoneo.
- La ciudadanía pidió hacer un recuento del proceso participativo en el marco del POT para no tener que empezar desde cero en cada nuevo encuentro o actividad que se realice.
- Además, la ciudadanía pidió que se explicará cómo el Plan de Ordenamiento Territorial (POT) aborda la industria y el comercio como una estrategia para generar empleo. Según la comunidad, ha habido mucho desarrollo urbanístico en la localidad, pero no se han creado suficientes puestos de trabajo para las personas que residen allí.
- La ciudadanía también solicitó una explicación sobre por qué el Plan de Ordenamiento Territorial (POT) parece expulsar actividades económicas importantes, como el reciclaje. Según la comunidad, esta es una actividad vital para muchos habitantes de la localidad y no debería ser excluida del plan.
- La ciudadanía también pidió que se explicara la figura del "Paisaje Sostenible Agroparque La Requilina" y las restricciones que ésta impone sobre los predios ubicados en esa zona.
- La ciudadanía solicitó una explicación sobre el "elefante blanco" de la vía que atraviesa la Hacienda El Carmen y Santa Helena.
- Además, la comunidad pidió explicar qué pasará con la vía que pasa por el plan parcial Tres quebradas y la quebrada La Requilina.
- Asimismo, la ciudadanía pidió una explicación sobre las licencias de construcción otorgadas para el plan parcial Tres Quebradas. Según la comunidad, algunas personas residentes no han recibido las licencias de construcción, mientras que los desarrolladores del plan sí las han obtenido. La comunidad percibe una injusticia en este otorgamiento de licencias.
- La ciudadanía solicitó hablar tanto del suelo urbano como del suelo rural, ya que hay habitantes de ambos ámbitos con diversos intereses.
- La ciudadanía cuestionó por qué la iglesia, el cementerio y el hallazgo arqueológico, que representan la identidad rural, estaban incluidos en la Unidad de Planeamiento Local (UPL) urbana de Usme Entrenubes en lugar de la UPL rural de Cuenca del Tunjuelo. Se solicitó una revisión de esa decisión.
- Los ciudadanos que asistieron también solicitaron que se tenga en cuenta la información sobre los procesos que el campesinado ha llevado a cabo en conjunto con la Dirección de Ambiente y Ruralidad (DAR) para las próximas actividades, especialmente en las reuniones sobre Tres quebradas, Uval y La Requilina.
- La comunidad considera importante aclarar el estado del inventario de patrimonios inmateriales y materiales, ya que lo perciben como una necesidad.
- También solicitan un enfoque diferencial para el sector rural, puesto que es un territorio más extenso, pero con menor cantidad de población, lo que genera asimetrías en la toma de decisiones de las entidades.
- La comunidad pide que se explique cómo el Plan de Ordenamiento Territorial (POT) aborda las áreas protegidas y cómo evita la presencia de turismo depredador, similar al que se ha presentado hasta ahora.
- Además, se solicitó una explicación sobre las licencias de construcción que se están otorgando en el centro poblado El Destino, ya que la comunidad ha observado desarrollos que, en su opinión, no deberían permitirse.
- Se solicitó una explicación sobre la relación entre los procesos de desarrollo urbanístico y el Catastro Multipropósito.
- Se solicitó una respuesta acerca de si el Plan de Ordenamiento Territorial (POT) sigue permitiendo la operación de ladrilleras a cielo abierto en territorios de protección, tal y como se observa actualmente.
- Los ciudadanos solicitaron una explicación sobre por qué se otorgan licencias de construcción dentro del Parque Entrenubes y en la Unidad de Planeamiento Zonal (UPZ) 60, donde se observan procesos de loteo y construcción, mientras que, según la comunidad, se niegan los mismos tipos de licencias en centros poblados.
- También manifestaron interés por conocer el proceso de legalización de barrios de la localidad.
- Solicitaron una explicación acerca de por qué, en su opinión, el Plan de Ordenamiento Territorial (POT) no tiene un enfoque de género.
- Solicitaron una explicación sobre la forma en que el Plan de Ordenamiento Territorial (POT) se articula o acoge el fallo de los Cerros Orientales.
- Solicitaron que se proporcionen soluciones para abordar el turismo depredador en los páramos, ecosistemas muy frágiles, donde, según la versión de la comunidad, suben buses con cientos de personas.

DESARROLLO DE LA REUNIÓN

Después de las intervenciones mencionadas, con la intención de hacer que el conversatorio fluya mejor, tomaron la palabra Diana Carvajal, directora de Planeamiento Rural Sostenible, Waldo Ortiz, subdirector del sector suroriente, e Iván Ortiz, funcionario de Desarrollo de Suelo. Explicaron los límites de las UPL y, a partir de ahí, detallaron las categorías del suelo en el Decreto 555 de 2021 y sus contenidos relacionados con la localidad de Usme.

3. Diálogo sobre mapas

Después, se procedió a dividir a los ciudadanos y al equipo técnico en tres grupos con el objetivo de trabajar de manera más efectiva. Cada grupo se enfocó en territorializar los temas que se habían discutido anteriormente en los mapas. Durante esta actividad, se les explicó las convenciones cartográficas para que pudieran ubicar los temas de su interés en relación con su lugar de residencia, las vías por las que se movilizan y los equipamientos que utilizan.

4. Cierre

Al finalizar el conversatorio, se presentaron algunos lugares que podrían ser visitados en conjunto entre la ciudadanía y el equipo técnico, y se entregaron a los ciudadanos los tres mapas que se trabajaron durante la sesión.

RELACIÓN DE PREGUNTAS Y/O SOLICITUDES CIUDADANAS

#	NOMBRE ACTOR	PREGUNTAS Y/O SOLICITUDES	RESPUESTAS
1	María Rodríguez	Mejorar los procesos de convocatoria, apoyarse en los medios comunitarios, como las emisoras comunales; seguir pegando posters en los puntos estratégicos de las veredas y apoyarse en el perifoneo.	Se tendrán en cuenta todos los aportes ciudadanos en cuanto a la convocatoria, como se ha venido haciendo, con los posters en las veredas, por ejemplo, y otras formas de ampliar las convocatorias.
2	Luis Edilberto Andrade	Hacer un recuento del proceso participativo en el marco del POT para no empezar de cero en cada nuevo encuentro o actividad que se realice.	Se tendrán en cuenta todos los aportes ciudadanos en cuanto a la mejora del desarrollo de las actividades de participación.
3	Luis Edilberto Andrade	Explicar la forma en que el POT aborda la industria y el comercio como estrategia para generar empleo, ya que se ha visto mucho desarrollo urbanístico, pero sin puestos de trabajo para las personas que residen en la localidad.	El profesional Iván Ortiz brindó una explicación general sobre el concepto de mezcla de usos y su relación con el Decreto 555 de 2021.
4	Sandra Pérez	¿Por qué el POT expulsa actividades económicas importantes como el reciclaje, siendo esta una actividad vital para muchos habitantes de la localidad?	El profesional Iván Ortiz hizo mención a las áreas de actividad que regulan la mezcla de usos en el Decreto 555 de 2021.
5	Jairo Bautista	¿Qué sucede con el "elefante blanco" de la vía que atraviesa la Hacienda El Carmen y Santa Helena?	El profesional Iván Ortiz indicó que el Instituto Distrital de Patrimonio Cultural (IDPC), es la entidad encargada de liderar el proceso relacionado con la vía que atraviesa la hacienda, y que este instituto podría proporcionar más detalles al respecto.
6	Jairo Bautista	¿Qué pasará con la vía que pasa por el plan parcial Tres Quebradas y la quebrada La Requilina?	El profesional Iván Ortiz respondió que es la Empresa de Renovación Urbana -ERU- la encargada de liderar ese proceso y ellos podrían dar más detalles del Plan parcial.
7	Marco Suarez	¿Cuál es la explicación sobre las licencias de construcción que se han otorgado para el plan parcial Tres Quebradas?, ya que a algunos residentes nunca se las concedieron, pero a los desarrolladores de este plan parcial sí, ¿hay una injusticia en este otorgamiento de licencias?	El profesional Iván Ortiz respondió que habría que entrar a revisar los procedimientos licenciatarios de manera particular a los que hace referencia el ciudadano.




8	Edwin Liberato	El ciudadano solicitó que se hable tanto del suelo urbano, como el rural, puesto que hay habitantes de ambos ámbitos con diversos intereses.	La directora Diana Carvajal y el subdirector Waldo Ortiz recibieron la observación y hablaron sobre las Unidades de Planeamiento Local (UPL) tanto urbanas como rurales.
9	Edwin Liberato	¿Por qué los equipamientos que contienen la identidad rural como son la iglesia, el cementerio y el hallazgo arqueológico hacen parte de la Unidad de Planeamiento Local -UPL- urbana Usme Entrenubes y no en la UPL rural Cuenca del Tunjuelo?, se pide que se replantee esa decisión.	El subdirector Waldo Ortiz respondió que estos equipamientos se encuentran en la UPL debido a su ubicación en Usme centro.
10	Harold Villay	El ciudadano solicitó que para las próximas actividades se tenga conocimiento de los procesos que ha llevado a cabo el campesinado en sociedad con la Dirección de Ambiente y Ruralidad -DAR-, especialmente en las reuniones sobre Tres Quebradas, Uval y La Requilina.	La directora Diana Carvajal, en respuesta a la observación, recordó las reuniones previas que la Subdirección de Planeamiento Rural Sostenible ha tenido con las organizaciones comunitarias.
11	Harold Villay	El ciudadano pidió aclarar el estado del inventario de patrimonios inmateriales y materiales.	El profesional Iván Ortiz respondió que el Instituto Distrital de Patrimonio Cultural -IDPC- es el encargado de aportar el insumo sobre patrimonio al ordenamiento del territorio y que podría precisar más detalles sobre el inventario patrimonial.
12	Harold Villay	El ciudadano solicitó tener un enfoque diferencial para el sector rural en el proceso de planificación, ya que es un territorio más extenso, pero con menor cantidad de población, y esto genera asimetrías en la toma de decisiones de las entidades.	El subdirector Waldo Ortiz explicó que las UPL son los instrumentos que van a equilibrar estas asimetrías que se han presentado en el distrito.
13	Luz Amparo Santana	¿Cómo el POT aborda las Áreas protegidas y cómo evita que se presente más turismo depredador como el que hasta ahora se presenta?	La directora Diana Carvajal explicó que existen mecanismos e instrumentos en el ordenamiento territorial y legal que en teoría no permiten este tipo de turismo en los páramos. Asimismo, hizo una lectura de esta situación en diferentes sectores y cómo el POT se propone corregirla.
14	Luz Amparo Santana	¿Qué pasa con las licencias de construcción que se están dando en el Centro poblado El Destino, ya que se observan desarrollos que no deberían darse allí?	El profesional Iván Ortiz respondió que es la Alcaldía Local la responsable del control urbanístico.
15	Yamile Ardila	¿Cuál es la relación entre los procesos de desarrollo urbanístico y el Catastro Multipropósito?	La directora Diana Carvajal explicó que los instrumentos del mercado del suelo son importantes para el ordenamiento territorial y señaló que el Catastro no depende directamente de la SDP.
16	Yamile Ardila	¿El POT sigue permitiendo las ladrilleras a cielo abierto que hoy se presentan en territorios de protección?	La directora Diana Carvajal explicó los mecanismos e instrumentos que dispone el POT ante esta actividad.
17	Oscar Castiblanco	¿Por qué en la Unidad de Planeamiento Zonal -UPZ- 60 y en el parque Entrenubes se dan licencias de construcción dentro del parque? Se observan procesos de loteo y construcción, aun cuando en centros poblados niegan los mismos tipos de licencias.	La directora Diana Carvajal explicó que no deberían darse estos desarrollos en áreas de protección.

18	Oscar Castiblanco	¿Cómo va el proceso de legalización de barrios de la localidad?	El subdirector Waldo Ortiz explicó que hay ciertos procesos que tienen su propia lógica y que se pueden abordar en otros lugares, como en el consultorio POT de los Talleres de cocreación.
19	Martha Blanco	Pidió explicar por qué no hay un enfoque de género en el POT.	La directora Diana Carvajal respondió que la territorialización del sistema del cuidado es muestra del enfoque de género que contiene el POT.
20	Martha Blanco	Solicitó explicar la forma en que el POT se articula o acoge el fallo de Cerros orientales.	La directora Diana Carvajal explicó como el POT acoge instrumentos de mayor jerarquía.
21	Martha Blanco	Pidió soluciones sobre el turismo depredador en páramos que son ecosistemas muy frágiles y en los cuales suben buses con cientos de personas.	La directora Diana Carvajal explicó que existen mecanismos e instrumentos en el ordenamiento territorial y legal que en teoría no permiten este tipo de turismo en los páramos. Además, hizo una lectura de esta situación que se ha venido dando en diferentes sectores y como el POT se propone corregir.

COMPROMISOS

Incluir exclusivamente los compromisos directos asumidos por la OPDC.

1. Realizar un recorrido sobre el borde urbano rural de Usme.
2. Enviar copias del acta y mapas usados en la actividad.

	Nombre	Dependencia	Firma
Profesional que Elaboró:	William Gil Jaime	OPDC	
Líder OPDC:	William Gil Jaime	OPDC	
Líder Técnico:	Diana Carvajal	Planeación rural sostenible	

*La firma registrada en este formato, NO implica la aprobación del instrumento o los temas tratados en esta actividad.

**De conformidad con lo establecido en la Ley 1581 de 2012, por lo cual se dictan disposiciones generales para la protección de datos personales, solicitamos su autorización para el tratamiento de su información, según lo dispuesto en nuestra política de tratamiento de datos personales, la cuál puede ser consultada en la página web de la Secretaría Distrital de Planeación (SDP) en http://www.sdp.gov.co/sites/default/files/documentos-sin-clasificar/politicas_de_seguridad_de_la_informacion.pdf



ALCALDÍA MAYOR
DE BOGOTÁ D.C.
Secretaría Distrital de
PLANEACIÓN

E-FO-093 ACTA DE REUNIÓN

Versión 2 Acta de mejoramiento 69 de Marzo 25 de 2022 Proceso E-CA-003
OFICINA DE PARTICIPACIÓN Y DIÁLOGO DE CIUDAD

NOMBRE DEL ESPACIO:	Conversatorio POT para la localidad de Usme	FECHA:	30 de enero de 2023	HORA:	02:00 pm
PROCESO:		TEMA:	POT		

*El diligenciamiento de este formato tiene como fin último el control de asistencia al espacio, NO implica la aprobación del instrumento y/o de los temas tratados en esta actividad. Toda la información recopilada será tratada como lo establece la Ley Estatutaria 1581 de 2012, Decreto 1377 de 2013 y circular 094 de 2013 de la Alcaldía Mayor de Bogotá D.C.

N°	NOMBRES Y APELLIDOS	N° DOCUMENTO DE IDENTIDAD	ORGANIZACIÓN/ ENTIDAD	TELÉFONO DE CONTACTO	CORREO ELECTRÓNICO	LOCALIDAD	FIRMA
1	Jairo Bautista Tunó		Líder comunitario El Tunó – JAC El Tunó			Usme	No aplica
2	Cecilia Guerrero Vega		JAC El Tunó			Usme	No aplica
3	Marco Suarez		Asojuntas – Presidente JAC Montevideo			Usme	No aplica
4	Óscar Castiblanco		Vereda Olarte			Usme	No aplica
5	Marlen Cicua		Corporación ambiental Sembradores de futuro – Mesa de Cerros Orientales			Usme	No aplica
6	Alba Doris Orozco		JAC Barrio Curuvital			Usme	No aplica
7	Martha Blanco		Directora periódico Olympia - Mujeres Comunicadoras populares de Usme - Mesa local de medios			Usme	No aplica
8	Yamile Ardila		JAC Vereda Chisacá			Usme	No aplica
9	María Cenobia M.		ALU Participación			Usme	No aplica
10	Nelson de Jesús Ocampo		Barrio Villa Juliana			Usme	No aplica
11	Rubiela Salazar		Barrio Villa Juliana			Usme	No aplica
12	Justino Peña		JAC Barrio Villa Juliana			Usme	No aplica



ALCALDÍA MAYOR
DE BOGOTÁ D.C.
Secretaría Distrital de
PLANEACIÓN

E-FO-093 ACTA DE REUNIÓN

Versión 2 Acta de mejoramiento 69 de Marzo 25 de 2022 Proceso E-CA-003
OFICINA DE PARTICIPACIÓN Y DIÁLOGO DE CIUDAD

NOMBRE DEL ESPACIO:	Conversatorio POT para la localidad de Usme	FECHA:	30 de enero de 2023	HORA:	02:00 pm
PROCESO:		TEMA:	POT		

*El diligenciamiento de este formato tiene como fin último el control de asistencia al espacio, NO implica la aprobación del instrumento y/o de los temas tratados en esta actividad. Toda la información recopilada será tratada como lo establece la Ley Estatutaria 1581 de 2012, Decreto 1377 de 2013 y circular 094 de 2013 de la Alcaldía Mayor de Bogotá D.C.

N°	NOMBRES Y APELLIDOS	N° DOCUMENTO DE IDENTIDAD	ORGANIZACIÓN/ ENTIDAD	TELÉFONO DE CONTACTO	CORREO ELECTRÓNICO	LOCALIDAD	FIRMA
13	Nohra Daza		Vereda La requilina			Usme	No aplica
14	Carolina Simbaqueva		ALU Participación Mujer y género			Usme	No aplica
15	Natalia Viuche		ALU Participación Mujer y género			Usme	No aplica
16	Karen Angulo		ALU Participación Mujer y género			Usme	No aplica
17	Ivan Ortiz Forero		SDP			Usme	No aplica
18	Diana Victoria Carvajal Arroyave		SDP - SPRS			Usme	No aplica
19	Catalina Toloza Sánchez		SDP - SPRS			Usme	No aplica
20	Miryan Pancho		Mesa Renacer Usme			Usme	No aplica
21	Luz Amparo Quintana		Fundación Árbol del conocimiento			Usme	No aplica
22	Michel Jaramillo		No registra			Usme	No aplica
23	Myriam Parra		Finca Altamira			Usme	No aplica
24	Alexander Jaramillo		Finca Corinto			Usme	No aplica
25	Laura Márquez A.		Vereda El Uval			Usme	No aplica



ALCALDÍA MAYOR
DE BOGOTÁ D.C.
Secretaría Distrital de
PLANEACIÓN

E-FO-093 ACTA DE REUNIÓN

Versión 2 Acta de mejoramiento 69 de Marzo 25 de 2022 Proceso E-CA-003
OFICINA DE PARTICIPACIÓN Y DIÁLOGO DE CIUDAD

NOMBRE DEL ESPACIO:	Conversatorio POT para la localidad de Usme	FECHA:	30 de enero de 2023	HORA:	02:00 pm
PROCESO:		TEMA:	POT		

*El diligenciamiento de este formato tiene como fin último el control de asistencia al espacio, NO implica la aprobación del instrumento y/o de los temas tratados en esta actividad. Toda la información recopilada será tratada como lo establece la Ley Estatutaria 1581 de 2012, Decreto 1377 de 2013 y circular 094 de 2013 de la Alcaldía Mayor de Bogotá D.C.

N°	NOMBRES Y APELLIDOS	N° DOCUMENTO DE IDENTIDAD	ORGANIZACIÓN/ ENTIDAD	TELÉFONO DE CONTACTO	CORREO ELECTRÓNICO	LOCALIDAD	FIRMA
26	Ruth Arévalo Salazar		JAC Vereda El Uval			Usme	No aplica
27	Vicente Celis		Finca El Porvenir			Usme	No aplica
28	Ligia Celis		Usme centro			Usme	No aplica
29	Efraín Zambrano		Usme centro			Usme	No aplica
30	Jerson Galvis		Usme centro			Usme	No aplica
31	Luis Edilberto Andrade		CPL Usme			Usme	No aplica
32	José Omar (Ilegible)		Ilegible			Usme	No aplica
33	María guadalupe Rodríguez Peñuela		Grupo de ecología y salud Chuniza			Usme	No aplica
34	Alexander Pineda Lozano		JAc Pedregal			Usme	No aplica
35	Sandra Patricia Pérez		Reciclosocial			Usme	No aplica
36	Nelly Castillo		Comunidad			Usme	No aplica
37	Edwin Liberato		No registra			Usme	No aplica
38	Nelson González		No registra			Usme	No aplica



ALCALDÍA MAYOR
DE BOGOTÁ D.C.
Secretaría Distrital de
PLANEACIÓN

E-FO-093 ACTA DE REUNIÓN

Versión 2 Acta de mejoramiento 69 de Marzo 25 de 2022 Proceso E-CA-003
OFICINA DE PARTICIPACIÓN Y DIÁLOGO DE CIUDAD

NOMBRE DEL ESPACIO:	Conversatorio POT para la localidad de Usme	FECHA:	30 de enero de 2023	HORA:	02:00 pm
PROCESO:		TEMA:	POT		

*El diligenciamiento de este formato tiene como fin último el control de asistencia al espacio, NO implica la aprobación del instrumento y/o de los temas tratados en esta actividad. Toda la información recopilada será tratada como lo establece la Ley Estatutaria 1581 de 2012, Decreto 1377 de 2013 y circular 094 de 2013 de la Alcaldía Mayor de Bogotá D.C.

N°	NOMBRES Y APELLIDOS	N° DOCUMENTO DE IDENTIDAD	ORGANIZACIÓN/ ENTIDAD	TELÉFONO DE CONTACTO	CORREO ELECTRÓNICO	LOCALIDAD	FIRMA
39	Gladys Herrera		No registra			Usme	No aplica
40	Hugo Villamil		JAL Usme			Usme	No aplica
41	José Cuervo		Comunidad			Usme	No aplica
42	Plinio Muñoz		Comunidad			Usme	No aplica
43	Martha Botache		Mesa Territorial			Usme	No aplica
44	Catalina Sánchez		Mesa Territorial			Usme	No aplica
45	Diana Beltrán Rojas		Asobeum			Usme	No aplica
46	Rosalba Rodríguez		No registra			Usme	No aplica
47	Jorge Blanco		Rio verde			Usme	No aplica
48	William Gil		SDP - OPDC			Engativá	No aplica
49	Waldo Yesid Ortiz		SDP			No registra	No aplica
50	Vilma (ilegible)		Villa Juliana			Usme	No aplica