

**ESPACIO PÚBLICO - ESC 1:5000**



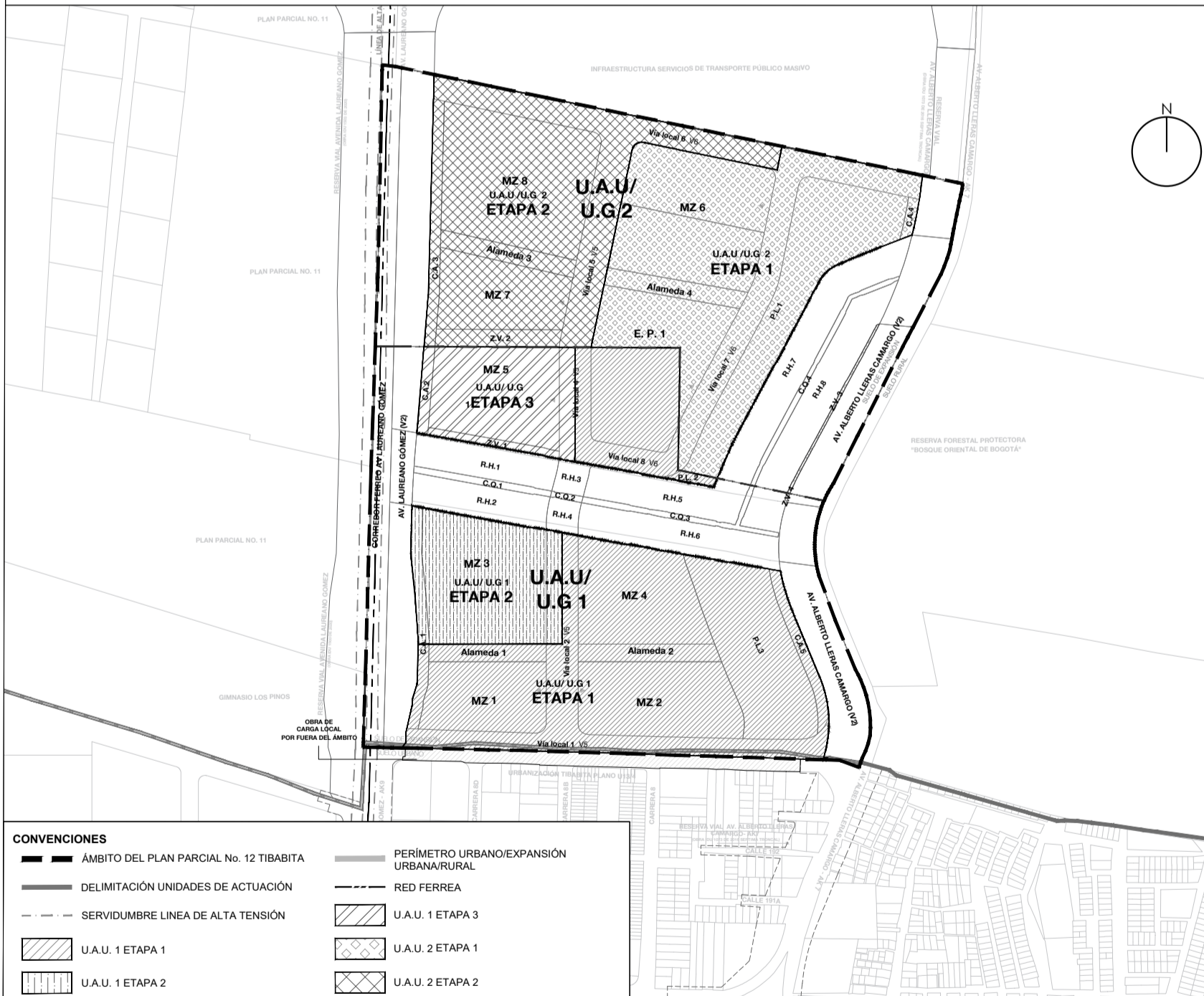
**ASIGNACIÓN DE CARGAS URBANÍSTICAS - ESC 1:5000**



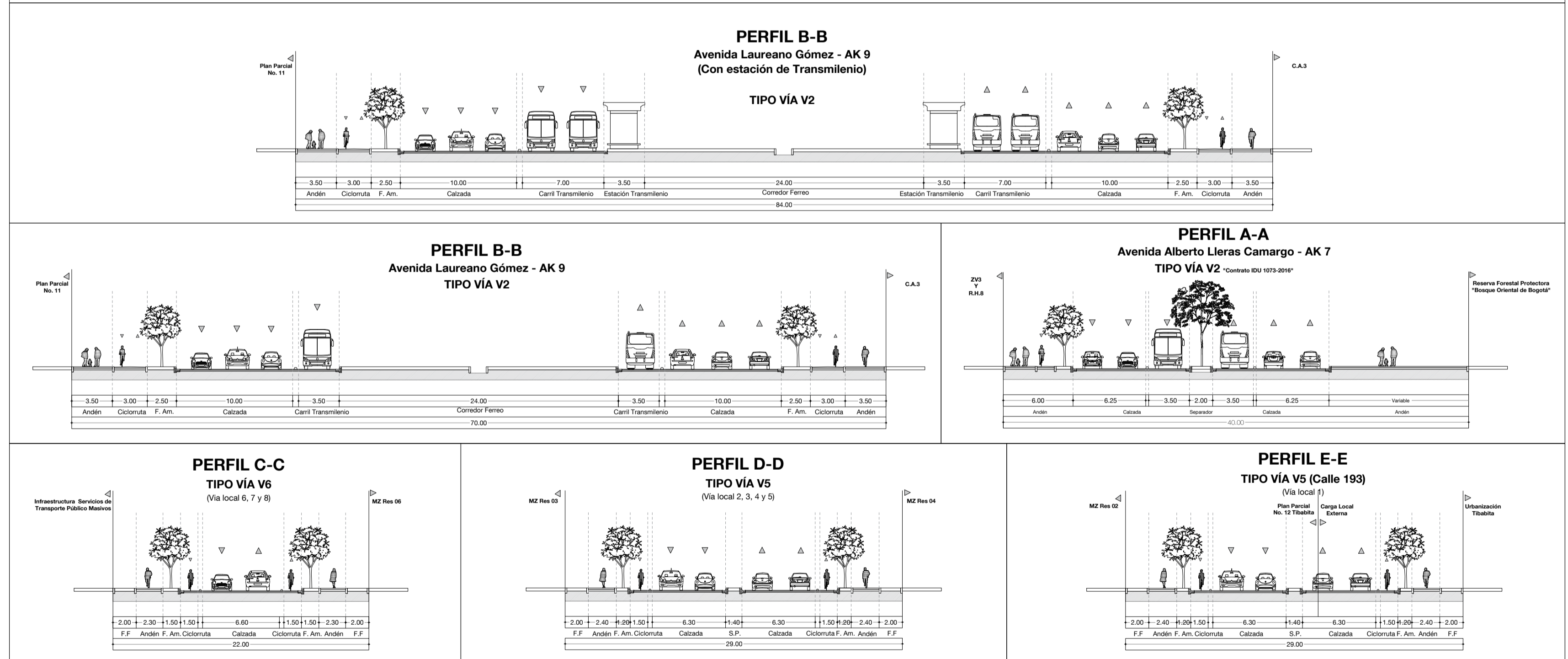
**DESTINACIÓN VIS/VIP - ESC 1:5000**



**UNIDADES DE ACTUACIÓN URBANÍSTICA - ETAPAS DE DESARROLLO - ESC 1:5000**



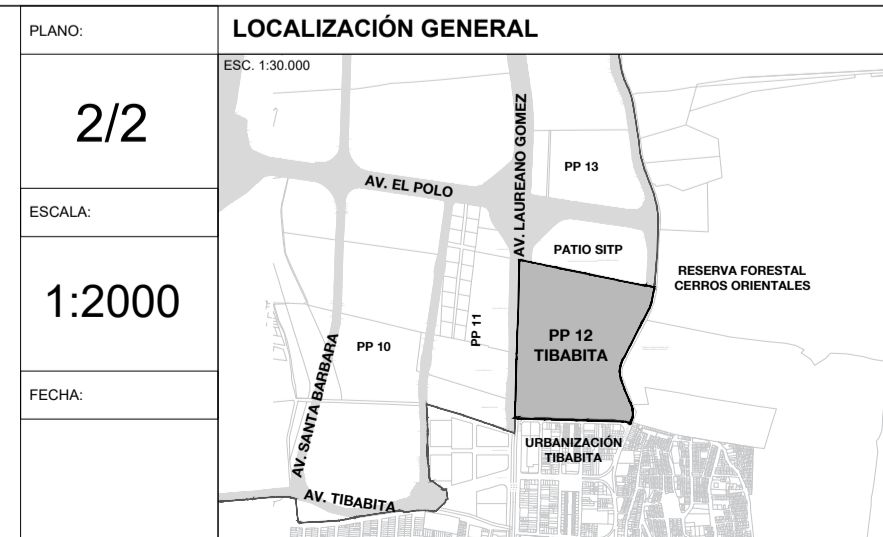
**PERFILES VIALES - ESC 1:300**



**PLAN PARCIAL No. 12 TIBABITA**  
POZ NORTE "CIUDAD LAGOS DE TORCA"

**PROPUESTA DEL PLAN PARCIAL - PLANO COMPONENTES URBANOS**

- ESPACIO PÚBLICO
- ASIGNACIÓN DE CARGAS URBANÍSTICAS
- DESTINACIÓN VIS/VIP
- ETAPAS DE DESARROLLO
- PERFILES VIALES



**OBSERVACIONES**

Incorporaciones Topográficas:

- AVENIDA LAUREANO GÓMEZ (50N-20841040)
- LOTE AMERICAN PIPE (50N-20841037)
- AVENIDA ALBERTO LLERAS (50N-20841041)
- LOTE 5 PUENTE LOTE TIBABITA 6 (50N-20152144)
- LOTE 4 PUENTE LOTE TIBABITA 6 (50N-20152143)
- LOTE 1 PUENTE LOTE TIBABITA 6 (50N-20152140)

Sistema de Coordenadas:  
Coordenadas cartesianas con origen en la intersección del meridiano-74, 146592 con el paralelo 4,680486, al cual se le asignaron las coordenadas planas N:109.320.965 metros y E:92.334.979 metros, referidos al datum MACDMA-SIRGAS. Cotas referidas al nivel medio del mar.Plano de proyección 2550 metros sobre el nivel del mar

**BOGOTÁ D. C.**

ALCALDÍA MAYOR DE BOGOTÁ D.C.

SECRETARÍA DISTRITAL DE PLANEACIÓN

SECRETARÍA DISTRITAL DE PLANEACIÓN

CLAUDIA NAYIBE LOPEZ HERNÁNDEZ  
ALCALDESA MAYOR DE BOGOTÁ D.C.

MARÍA MERCEDES JARAMILLO GARCÉS  
SECRETARÍA DISTRITAL DE PLANEACIÓN

CLAUDIA ANDREA RAMÍREZ MONTILLA  
SUBSECRETARÍA DE PLANEACIÓN TERRITORIAL

DECRETO DISTRITAL No.: