## 2.10 PLANO ACCIONES DE MITIGACIÓN

ESC 1:2000

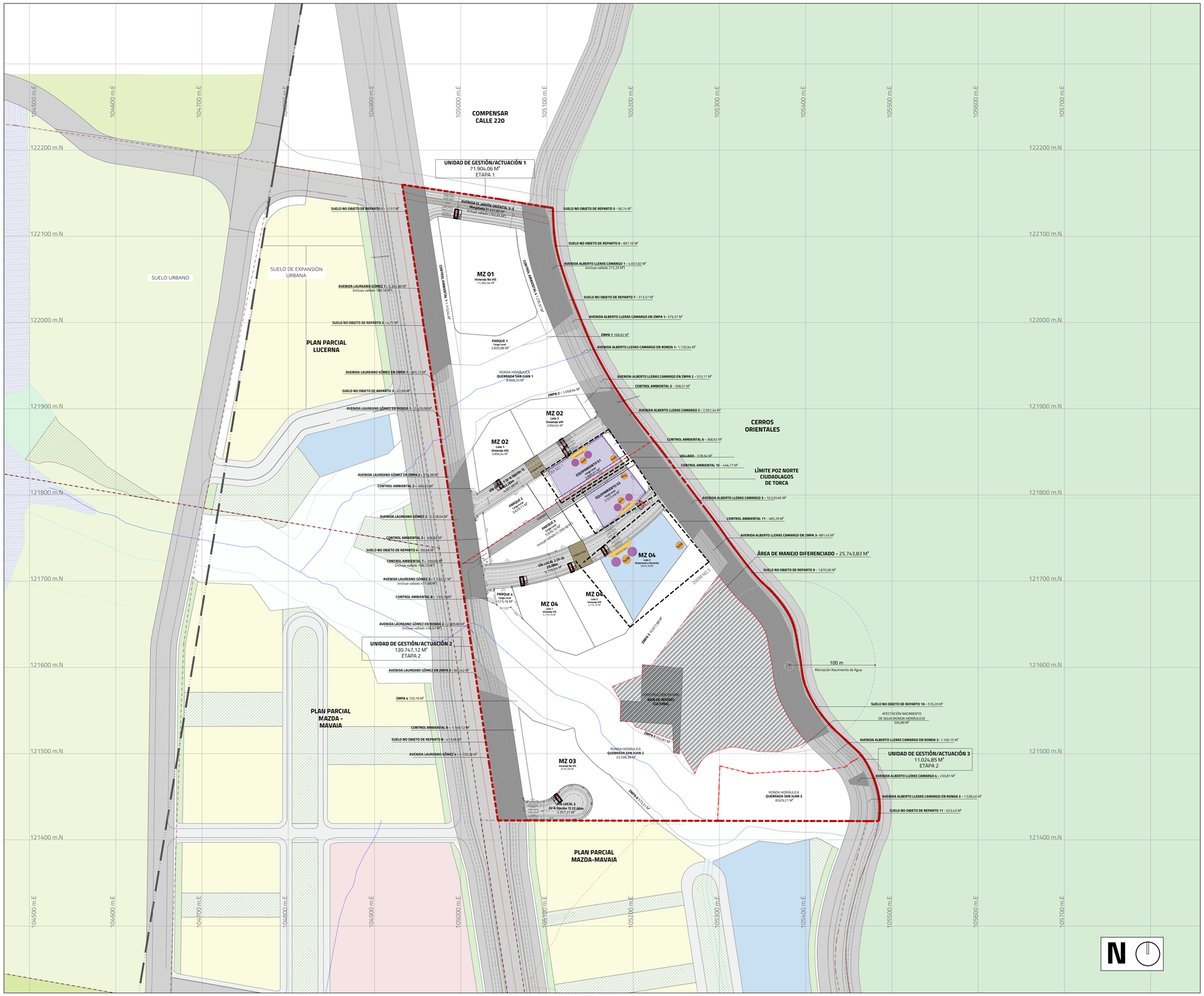


ZOOM No.1

ESC 1:500

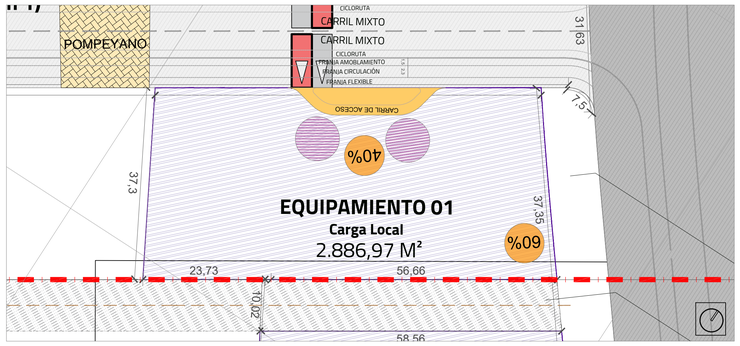


ZOOM No.2

ESC 1:500

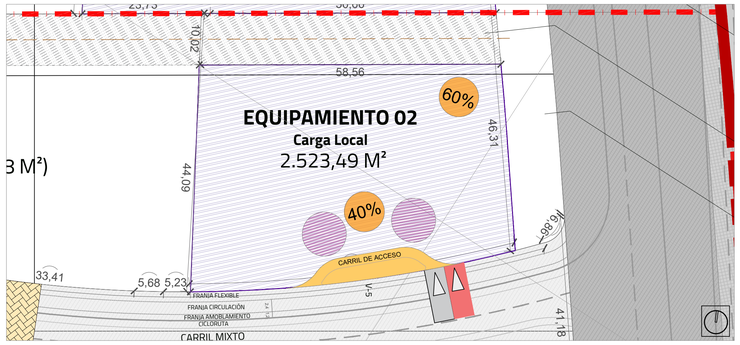


ZOOM No.3

ESC 1:500

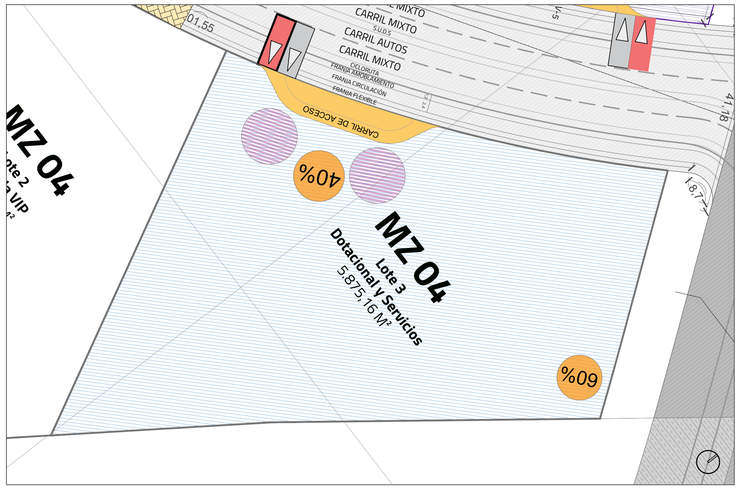


## CONVENCIONES

- DELIMITACIÓN PLAN PARCIAL NO.16 TEQUENUZA
- DELIMITACIÓN UNIDADES DE GESTIÓN O ACTUACIÓN
- CESIÓN EQUIPAMIENTOS PÚBLICOS
- ÁREA ÚTIL DOTACIONAL Y SERVICIOS
- ACCESOS VEHICULARES
- ACCESOS PEATONALES
- ÁREAS DE ACUMULACIÓN PEATONAL
- PASOS SEGUROS

**PLAN PARCIAL No. 16 TEQUENUZA**

ALCALDÍA MAYOR DE BOGOTÁ D.C

SECRETARÍA DISTRITAL DE PLANEACIÓN

# PLANO DE FORMULACIÓN

CONTENIDO:
PLANO ACCIONES DE MITIGACIÓN

BOGOTÁ D.C

ALCALDÍA MAYOR DE BOGOTÁ D.C

CARLOS FERNANDO GALÁN PACHÓN
ALCALDE MAYOR DE BOGOTÁ D.C

SECRETARIA DISTRITAL DE PLANEACIÓN

MIGUEL SILVA MOYANO
SECRETARIA DISTRITAL DE PLANEACIÓN

ÚRSULA ABLANQUE MEJÍA
SUBSECRETARIA DE PLANEACIÓN TERRITORIAL

**DECRETO DISTRITAL No.**

PROMOTOR
**AMARILO S.A.S**

REPRESENTANTE LEGAL
**MARGARITA LLORENTE CARREÑO**

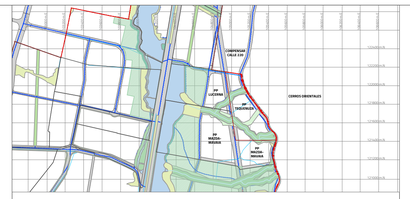

ESCALA 1:30.000

**LOCALIZACIÓN GENERAL**

**OBSERVACIONES O NOTAS**

**ANTECEDENTES:**

- PLANO TOPOGRÁFICO PREDIO COLEGIO DEL ROSARIO CAMPESTRE. NO. **U. 381/1-00** FECHA: SEPTIEMBRE 21 DE 1999.

PLANCHA: 2.10

ESCALA: 1:2000

FECHA: ABRIL 2024