RED VIAL Y PERFILES VIALES

MOJONES DELIMITACIÓN PLAN PARCIAL SAN BERNARDO

MOJON	ESTE	NORTE
1	99167,23	100005,43
2	99173,75	100011,44
3	99206,05	100055,41
4	99212,7	100060,05
5	99222,4	100062,71
6	99233,47	100061,51
7	99241,3	100057,39
8	99299,55	100011,61
9	99305,07	100006,75
10	99310,69	100002,63
11	99353,28	99965,73
12	99377,15	99951
13	99382,52	99947,68
14	99421,95	99935,02
15	99421,67	99934,11
16	99428,81	99931,93
17	99429,22	99933
18	99490,15	99913,43
19	99489,28	99912,06
20	99491,09	99910,57
21	99502,03	99901,6
22	99509,17	99894,7
23	99517,07	99885,41
24	99521,32	99876,9
25	99521,99	99876,45
26	99521,74	99876,08
27	99522,1	99875,35
28	99523,16	99862,39
29	99522,89	99823,49
30	99522,63	99816,62
31	99518,84	99805,32
32	99510,5	99788,4
33	99471,12	99728,25
34	99471,71	99727,87
35	99465,32	99717,92
36	99451,2	99696,14
37	99451,23	99695,98
38	99446,7	99688,53
39	99444,84	99685,38
40	99372,84	99583,17
41	99354,04	99595,57
42	99270,84	99645,56
43	99227,78	99672,89
44	99173,68	99703,5
45	99165,61	99708
46	99242,52	99831,1
47	99262,89	99819,02
48	99265,39	99819,39
49	99332,53	99902,69
50	99323,02	99902,38
51	99324,44	99904,48
52	99324,8	99906,23
53	99323,59	99908,37

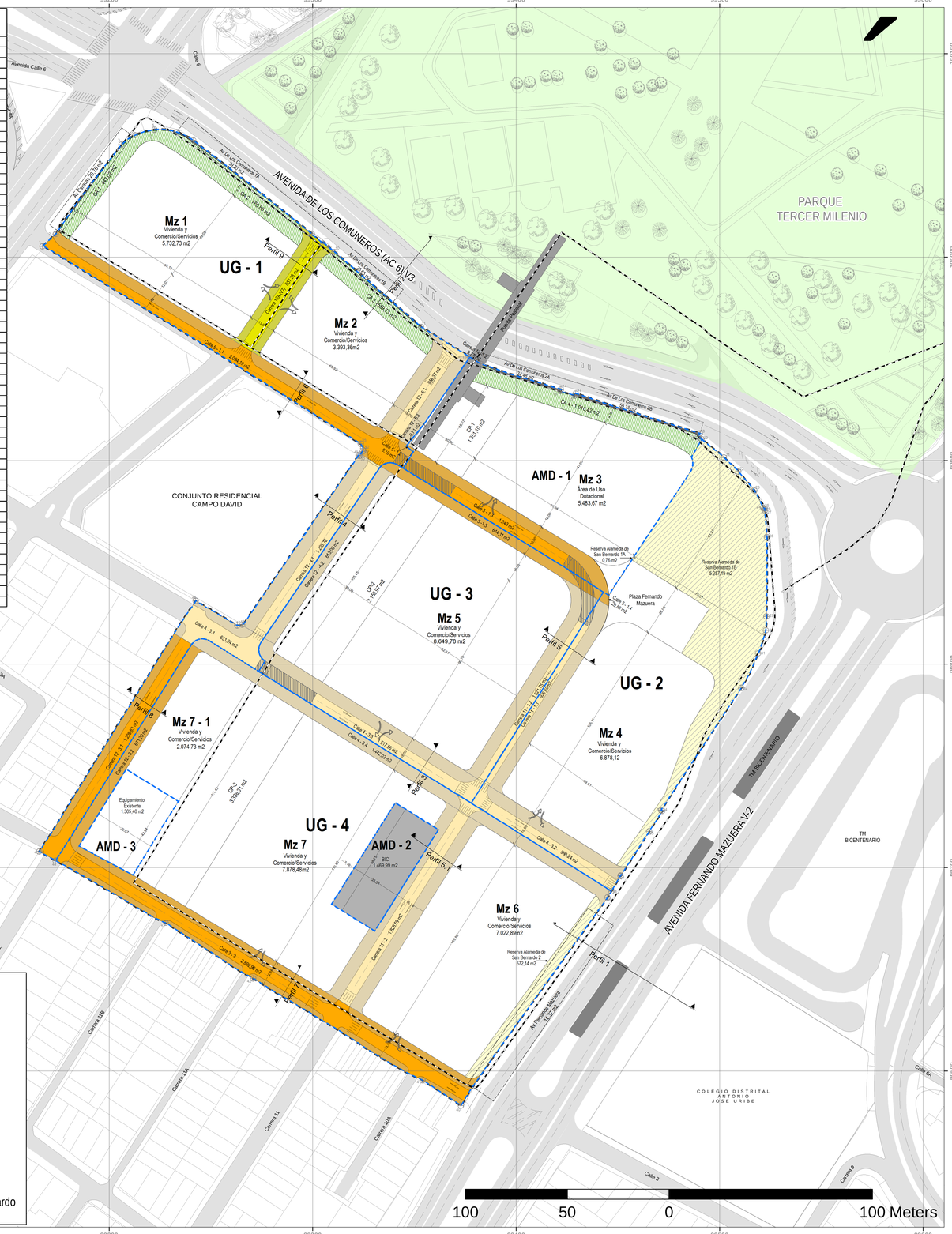

PERFILES VIALES MALLA VIAL ARTERIAL - EXISTENTE ESC 1:250

Avenida Fernando Mazuera (AK 10) Vía tipo - V2
Perfil 1

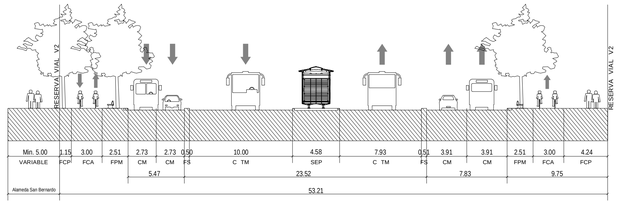

Avenida de los Comuneros (AC 6) Vía tipo - V3
Perfil 2

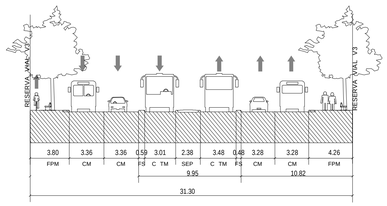

PERFILES VIALES MALLA VIAL INTERMEDIA Y LOCAL ESC 1:250

Calle 4 Vía tipo - V5
Perfil 3

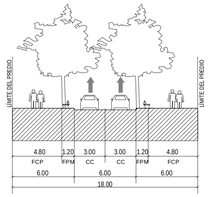

Carrera 12 Vía tipo - V5
(Tramo Calle 4 - Av. de los Comuneros)
Perfil 4

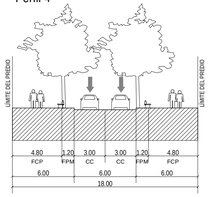

Carrera 11 Vía tipo - V5
Perfil 5

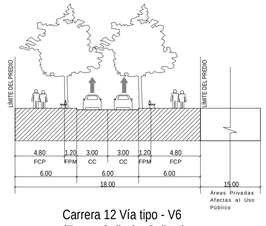

Carrera 11 Corte Perfil vial sobre el BIC
Perfil 5.1

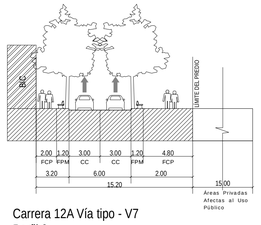

Calle 5 Vía tipo - V6
Perfil 6

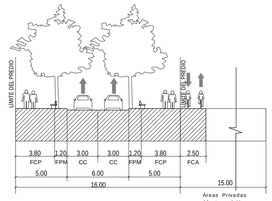

Calle 3 Vía tipo - V6
Perfil 7

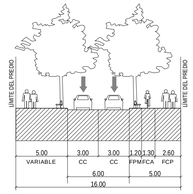

Carrera 12 Vía tipo - V6
(Tramo Calle 3 - Calle 4)
Perfil 8

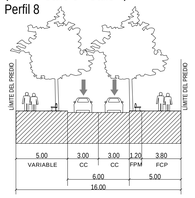

Carrera 12A Vía tipo - V7
Perfil 9

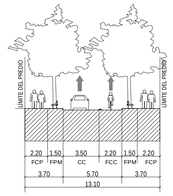

CUADRO DE ÁREAS DEL SISTEMA VIAL

ÁREAS DEL SISTEMA VIAL		
No.	**Ítem**	**Área (m2)**
1	**RESERVA VIAL (MALLA VIAL ARTERIAL)**	**193,84**
1.1	**Avenida Caracas**	**20,76**
1.2	**Avenida De Los Comuneros**	**158,71**
1.2.1	**Avenida De Los Comuneros 1**	**64,85**
1.2.1.1	*Avenida De Los Comuneros 1.A*	*39,20*
1.2.1.2	*Avenida De Los Comuneros 1.B*	*25,65*
1.2.2	**Avenida De Los Comuneros 2**	**93,86**
1.2.2.1	*Avenida De Los Comuneros 2.A*	*34,48*
1.2.2.2	*Avenida De Los Comuneros 2.B*	*59,38*
1.3	**Avenida Fernando Mazuera**	**14,37**
2	**MALLA VIAL INTERMEDIA Y LOCAL**	**20.792,28**
2.1	**Vías V5 - Carrera 11 - Calle 4 - Carrera 12**	**11.187,75**
2.1.1	**Carrera 11 -1**	**1.948,44**
2.1.1.1	*Carrera 11 -1.1*	*926,69*
2.1.1.2	*Carrera 11 -1.2*	*1.021,75*
2.1.2	**Carrera 11 -2**	**1.828,59**
2.1.2	**Calle 4 -3**	**4.591,06**
2.1.3.1	*Calle 4 -3.1*	*651,24*
2.1.3.2	*Calle 4 -3.2*	*980,24*
2.1.3.3	*Calle 4 -3.3*	*1.517,56*
2.1.3.4	*Calle 4 -3.4*	*1.442,02*
2.1.4	**Carrera 12 -4**	**1.841,81**
2.1.4.1	*Carrera 12 -4.1*	*1.228,72*
2.1.4.2	*Carrera 12 -4.2*	*613,09*
2.1.5	**Carrera 12 -5**	**977,85**
2.1.5.1	*Carrera 12 -5.1*	*958,37*
2.1.5.2	*Carrera 12 -5.2*	*9,77*
2.1.5.3	*Carrera 12 -5.3*	*9,71*
2.2	**Vías V6 - Calle 5 - Calle 3 - Carrera 12**	**8.747,25**
2.2.1	**Calle 5 -1**	**3.977,26**
2.2.1.1	*Calle 5 -1.1*	*2.094,19*
2.2.1.2	*Calle 5 -1.2*	*5,10*
2.2.1.3	*Calle 5 -1.3*	*1.243,00*
2.2.1.4	*Calle 5 -1.4*	*20,86*
2.2.1.5	*Calle 5 -1.5*	*614,11*
2.2.2	**Calle 3 -2**	**2.892,96**
2.2.3	**Carrera 12 -3**	**1.877,03**
2.2.3.1	*Carrera 12 -3.1*	*1.205,83*
2.2.3.2	*Carrera 12 -3.2*	*671,20*
2.3	**Vías V7 - Carrera 12A**	**857,28**
	TOTAL ÁREAS SISTEMA VIAL	**20.986,12**

MODIFICACIÓN RESERVA ALAMEDA DE SAN BERNARDO- RESOLUCIÓN 0582 DE 2007

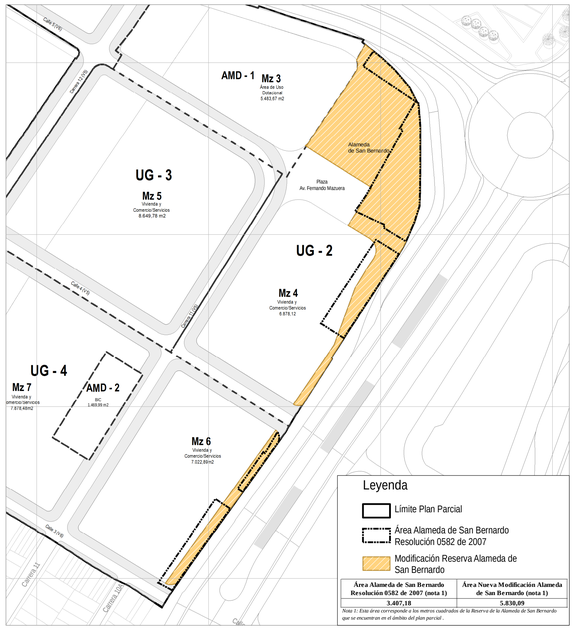

Área Alameda de San Bernardo Resolución 0582 de 2007 (nota 1)	Área Nueva Modificación Alameda de San Bernardo (nota 1)
3.407,18	5.830,09

Nota 1: Esta área corresponde a los metros cuadrados de la Reserva de la Alameda de San Bernardo que se encuentran en el ámbito del plan parcial .

ALCALDÍA MAYOR DE BOGOTÁ D.C.	ALCALDÍA MAYOR DE BOGOTÁ SECRETARÍA DISTRITAL DE PLANEACIÓN	DECRETO: FECHA:	ENRIQUE PEÑALOSA LONDOÑO ALCALDE MAYOR DE BOGOTÁ D.C. ANDRÉS ORTÍZ GÓMEZ SECRETARIO DISTRITAL DE PLANEACIÓN	PLAN PARCIAL DE RENOVACIÓN URBANA SAN BERNARDO - TERCER MILENIO LOCALIDAD DE SANTA FE	PLANO RED VIAL Y PERFILES VIALES

ESCALA: 1:250

FECHA: 14/02/2019

PLANCHA: 2/10