

Espacio reservado para radicación

RESOLUCIÓN No. No 0378 FECHA 27 MAYO 2008

Por la cual se (1) diseño y ocupación del espacio donde se instalarán los elementos que conforman una Estación de la Red de Telecomunicaciones denominada (2) ALFONSO LOPEZ localizada en la (3) CARRERA 7A ESTE No. 94-47 SUR Urbanización (4) VILLA HERMOSA, LOTE 29, MANZANA 7 U 86. Localidad (5) USME.

A. IDENTIFICACIÓN DEL SOLICITANTE

1. ENTIDAD O EMPRESA:		COMUNICACIÓN CELULAR S A COMCEL S A																	
2. NIT		800153993-7		3. MATRÍCULA MERCANTIL		00487585		4. FECHA		18 / 02 / 92		5. SEDE		BOGOTA					
6. REPRESENTANTE LEGAL:			ADRIAN EFREN HERNANDEZ URUETA																
7. DOCUMENTO DE IDENTIDAD:			<input checked="" type="checkbox"/> DE		<input type="checkbox"/> CC		308.823		<input type="checkbox"/> DE		BOGOTA								
8. APODERADO:			JUAN MANUEL CARREÑO BOSHELL					9. MATRÍCULA PROFESIONAL		4977 del C S de la Judicatura				10. PODER		<input checked="" type="checkbox"/> SI		<input type="checkbox"/> NO	
11. DOCUMENTO DE IDENTIDAD:			<input type="checkbox"/> CE		<input checked="" type="checkbox"/> CC		2.945.264		<input type="checkbox"/> DE		BOGOTA								
12. DIRECCIÓN DE NOTIFICACIÓN			CALLE 79 No. 10-65 INT. 4																
13. CORREO ELECTRÓNICO			simacarr@yahoo.com					14. TELÉFONO		3 12 85 36				15. FAX		2 17 03 89			
16. OTRO																			

B. IDENTIFICACIÓN DEL PREDIO O INMUEBLE

1. DIRECCIÓN ACTUAL (NOMENCLATURA OFICIAL CERTIFICADA POR CATASTRO):		KR 7A ESTE 94 47 SUR		NUMERO SOLICITUD RADICACIÓN		483432 DE 2007											
2. DIRECCIÓN ANTERIOR CERTIFICADA POR CATASTRO:		NO REGISTRA				3. CÓDIGO DEL SECTOR		002616 86 28 000 0000									
4. DIRECCIÓN DE LA PROPIEDAD REGISTRADA EN LA MATRÍCULA INMOBILIARIA		NO REGISTRA		5. TIPO		URBANO		6. LOTE		29		7. MANZANA		86			
8. MATRÍCULA INMOBILIARIA NÚMERO:		50S-40345905		9. CÉDULA CATASTRAL		202504862800000000		10. CÓDIGO DE MANZANA CATASTRAL		002616 86							
11. LINDEROS:		NORTE		12.0 MT		SUR		12.0 MT		ORIENTE		6.0 MT		OCCIDENTE		6.0 MT	
12. ÁREA:		72.0 M ²		13. COORDENADAS		88887 N, 97344 E		14. PLANO DE LOTEO N°		US 274 / 4-00							
15. PROPIETARIO:		FLORO EMIRO MENDIENTA SIERRA															

C. PROYECTO ARQUITECTÓNICO

1. DENOMINACIÓN DE LA ESTACIÓN DE TELECOMUNICACIONES:	ALFONSO LOPEZ		
2. DESCRIPCIÓN DEL PROYECTO (Artículo 23, numeral 2, Decreto 564 de 2006):	<table border="1"> <tr> <td>ALTURA SOLICITADA ESTACIÓN</td> <td>30 MT</td> </tr> </table>	ALTURA SOLICITADA ESTACIÓN	30 MT
ALTURA SOLICITADA ESTACIÓN	30 MT		
VER DOCUMENTO ANEXO			


[illegible]

RESOLUCIÓN No. 0 3 7 8 FECHA 27 MAYO 2008

Por la cual se (1) diseño y ocupación del espacio donde se instalarán los elementos que conforman una Estación de la Red de Telecomunicaciones denominada (2) ALFONSO LOPEZ localizada en la (3) CARRERA 7A ESTE No. 94-47 SUR Urbanización (4) VILLA HERMOSA, LOTE 29, MANZANA 7 U 86. Localidad (5) USME

3. LOCALIZACIÓN ESTACIÓN		4. ELEMENTOS ADICIONALES			
<input checked="" type="checkbox"/> SOBRE TERRENO	a. SUBESTACIÓN ELÉCTRICA	<input type="checkbox"/> b. CASETA DE VIGILANCIA	<input type="checkbox"/> c. AIRE ACONDICIONADO	d. CUARTO TANQUE COMBUSTIBLE	
<input type="checkbox"/> SOBRE TERRAZA	e. GENERADOR	<input checked="" type="checkbox"/> f. CUARTO EQUIPOS	<input checked="" type="checkbox"/> g. TORRE, MÁSTIL O MONOPOLO	h. ANTEJARDÍN MTS.	

5. AISLAMIENTOS	NORTE	SUR	ORIENTE	OCCIDENTE
EXIGIDO	2.5 MTS.	2.5 MTS.	NO EXIGE	3.0 MTS.
PROPUESTO	2.5 MTS.	2.5 MTS.		3.0 MTS.


 6. FIRMA DEL INGENIERO O ARQUITECTO
 AUTORIZADO POR EL OPERADOR SOLICITANTE


D. RELACIÓN Y RESUMEN DE DOCUMENTOS ANEXOS

LOS DOCUMENTOS QUE SE LISTAN A CONTINUACIÓN FORMAN PARTE INTEGRAL DE LA PRESENTE RESOLUCIÓN Y REPOSAN EN EL EXPEDIENTE.

1. INSTITUCIONALES

DOCUMENTO	EXPEDIDO POR	FECHA (DÍA/MES/AÑO)	RADICACIÓN	FOLIOS
a. CERTIFICADO DE EXISTENCIA Y REPRESENTACIÓN LEGAL	CÁMARA DE COMERCIO DE LA CIUDAD DE BOGOTÁ ZONA NORTE	18 / 07 / 2007		6
b. CERTIFICADO DE PERSONERÍA JURÍDICA Y REPRESENTANTE LEGAL (SI LA INSTALACIÓN ES SOBRE TERRAZA)	ALCALDÍA LOCAL			
c. CERTIFICADO DE TRADICIÓN Y LIBERTAD DE MATRÍCULA INMOBILIARIA VIGENTE	OFICINA DE REGISTRO DE INSTRUMENTOS PÚBLICOS DE LA CIUDAD DE BOGOTÁ ZONA SUR	09 / 08 / 2007		1
d. CERTIFICADO DE NOMENCLATURA	UNIDAD ADMINISTRATIVA ESPECIAL DE CATASTRO DISTRITAL	25 / 04 / 2007		1
e. PLANO DE LA MANZANA CATASTRAL QUE IDENTIFICA EL PREDIO	UNIDAD ADMINISTRATIVA ESPECIAL DE CATASTRO DISTRITAL	26 / 04 / 2007		1
f. LICENCIA DE CONSTRUCCIÓN	CURADURÍA URBANA O DAPD SEGÚN COMPETENCIA			
g. ACREDITACIÓN DEL TÍTULO HABILITANTE PARA LA PRESTACIÓN DEL SERVICIO Y/O ACTIVIDAD	MINISTERIO DE COMUNICACIONES	28 / 03 / 1994		8
h.				
i.				
j.				

2. ESTUDIOS TÉCNICOS	EMPRESA Y/O PROFESIONAL QUE REALIZÓ EL ESTUDIO	IDENTIFICACIÓN	PLANOS PRESENTADOS	FOLIOS
a. ESTUDIO DE SUELOS	OLD INGENIERIA LTDA.	830135962-1		34
b. ESTUDIO DE CIMENTACIÓN	MONTAJES JESUS MARTINEZ LTDA	800020771-1		6
c. DISEÑO DE LA CIMENTACIÓN	MONTAJES JESUS MARTINEZ LTDA	800020771-1	1	
d. DISEÑO DE LA TORRE O MONOPOLO	MONTAJES JESUS MARTINEZ LTDA	800020771-1	6	18
e. EVALUACIÓN DE CARGAS SOBRE EL EDIFICIO				
f. DISEÑO DE ANCLAJES Y SOPORTES AL EDIFICIO				
g. DISEÑO DE LA TORRE O MÁSTIL				
h. ESTUDIO DE ESTRUCTURAS PREFABRICADAS	COMCEL S.A.	800153993-7		11
i. OTRO				
j.				
k.				
l.				
m.				



RESOLUCIÓN No. 0378

FECHA 27 MAYO 2008

Por la cual se (1) diseño y ocupación del espacio donde se instalarán los elementos que conforman una Estación de la Red de Telecomunicaciones denominada (2) ALFONSO LOPEZ localizada en la (3) CARRERA 7A ESTE No. 94-47 SUR Urbanización (4) VILLA HERMOSA, LOTE 29, MANZANA 7 U.86. Localidad (5) USME

3. ACTAS DE RESPONSABILIDAD DE ANÁLISIS Y DISEÑO DE LOS ESTUDIOS TÉCNICOS (EXONERAN AL DISTRITO CAPITAL DE CUALQUIER RESPONSABILIDAD POR PERJUICIOS QUE SE PUEDAN OCASIONAR CON LA INSTALACIÓN DE LA ESTACIÓN).

ACTA DE RESPONSABILIDAD DE:	NOMBRE DEL PROFESIONAL QUE SUSCRIBE EL ACTA	MATRÍCULA PROFESIONAL	ESPECIALIDAD	FECHA ACTA (DÍA/MES/AÑO)	CERTIFICADO COPNIA	FOLIOS
a. ESTUDIO DE SUELOS	ORLANDO LARIOS DIAZ	2101 BLV	SUELOS	01 / 02 / 2007	0074627	3
b. ESTUDIO DE CIMENTACIÓN	JORGE ROMERO HERNANDEZ	1981 CND	CIMENTACION	07 / 02 / 2007	0082730	3
c. DISEÑO ESTRUCTURAL DE LA CIMENTACIÓN	JORGE ROMERO HERNANDEZ	1981 CND	CIMENTACION	07 / 02 / 2007	0082730	3
d. DISEÑO ESTRUCTURAL DE LA TORRE, MASTIL O MONOPOLO	JORGE ROMERO HERNANDEZ	1981 CND	ESTRUCTURAL	07 / 02 / 2007	0082730	3
e. ESTUDIO DE CARGAS SOBRE EL EDIFICIO						
f. DISEÑO DE ANCLAJES						
g. GARANTÍA DE NO CAUSAR INTERFERENCIAS	OSCAR GIOVANNI LÉON SUAREZ	8485	ELECTRONICO	16 / 04 / 2007	281 / 2007	4
h. ANÁLISIS Y DISEÑO DE LOS ESTUDIOS TÉCNICOS (FIRMA OPERADOR)	JUAN MANUEL CARREÑO BOSHILL	4977 del C S de la J	APODERADO	30 / 08 / 2007		1
i. OTRO	SIERVO TULIO CASTAÑEDA	7361 CND	ESTRUCTURAS PREFABRICADAS	20 / 04 / 2007	0083366	1
j.						
k.						
l.						
m.						
n.						

4. RECIBOS DE PAGO PREDIAL (APLICA SOBRE TERRENO)

NÚMERO	FECHA (DÍA/MES/AÑO)	FOLIOS
1 2007201013010750722	31 / 01 / 2007	1
2 2006201011629394725	16 / 05 / 2006	
3 2005201013002385404	14 / 06 / 2005	
4 2004101011650601734	27 / 05 / 2004	
5 2003101011619262859	29 / 04 / 2003	

5. ARCHIVO MAGNÉTICO

NOMBRE COMCEL ALFONSO LOPEZ
FORMATO AUTOCAD

6. CONTRATO O PROMESA

☒ CONTRATO ☒ DE ARRIENDO
☐ PROMESA ☐ COMPRAVENTA

FECHA (DÍA/MES/AÑO) 30 / 05 / 2007 FOLIOS 5

CELEBRANTES

CALIDAD

NOMBRE	CÉDULA	EXPEDIDA EN	PROPIETARIO O APODERADO	ARRENDADOR	ARRENDATARIO	VENDEDOR	COMPRADOR
ADRIAN EFREN HERNANDEZ U.	308.823	COLOMBIA	APODERADO				
FLORO EMIRO MENDIETA SIERRA	7.303.517	CHIQUEQUIRA (BOYACA)	PROPIETARIO				

7. PODERES Y AUTORIZACIONES

TIPO	NÚMERO	DÍA	MES	AÑO	NOTARÍA	AUTORIZADOR	AUTORIZADO	TARJETA PROFESIONAL	FOLIOS
PODER PROPIETARIO PREDIO (cuando es a nivel de terreno)		29	12	2006	59	FLORO EMIRO MENDIETA SIERRA	ADRIAN E. HERNANDEZ T		1
ACTA DE ASAMBLEA QUE APRUEBA LA INSTALACIÓN									
ACTA DE NOMBRAMIENTO DEL REPRESENTANTE DE LA ASAMBLEA O ADMINISTRADOR									
OTRO									1

[Handwritten signature]

RESOLUCIÓN No.

No 0378

FECHA

27 MAYO 2008

Por la cual se (1) diseño y ocupación del espacio donde se instalarán los elementos que conforman una Estación de la Red de Telecomunicaciones denominada (2) ALFONSO LOPEZ localizada en la (3) CARRERA 7A ESTE No. 94-47 SUR Urbanización (4) VILLA HERMOSA, LOTE 29, MANZANA 7 U 86. Localidad (5) USME

8. AUTORIZACIÓN DE LA UNIDAD ADMINISTRATIVA ESPECIAL DE AERONÁUTICA CIVIL, PREVIA REVISIÓN DE LOS ESTUDIOS TÉCNICOS CORRESPONDIENTES

FECHA (DÍA/MES/AÑO)	OFICIO #	AUTORIZÓ	ALTURA AUTORIZADA	FOLIOS
27 / 02 / 2007 ✓	4400-IA-0780 ✓	LUIS FERNANDO ZULUAGA TORRES	41 MT ✓	2 ✓

UBICACIÓN DE ESTACIÓN	ALTURA AUTORIZADA
<input checked="" type="checkbox"/> SOBRE TERRENO ✓	ALTURA EDIFICIO 0 METROS
<input type="checkbox"/> SOBRE TERRAZA	ALTURA DE LA TORRE, MÁSTIL O MONOPOLO 0 METROS
	ALTURA PARARRAYOS 0 METROS
	ALTURA TOTAL 41 METROS

9. VECINOS COLINDANTES	DIRECCIÓN
NORTE	CARRERA 7A ESTE No. 94-45 SUR
SUR	CARRERA 7A ESTE No. 94-49 / 51 SUR
ORIENTE	CARRERA 7A ESTE
OCCIDENTE	CARRERA 7 ESTE No. 94-44 / 46 SUR, CARRERA 7 ESTE No. 94-48 / 50 SUR CARRERA 7 ESTE No. 94-52 / 54 SUR

10. PLANOS DE DISEÑO

	FOLIOS
<input checked="" type="checkbox"/> PLANO DE LOCALIZACIÓN E IDENTIFICACIÓN DEL PREDIO O PREDIOS POR COORDENADAS OFICIALES DEL PAÍS, DE ACUERDO CON LAS PUBLICACIONES CARTOGRÁFICAS DEL INSTITUTO GEOGRÁFICO AGUSTÍN CODAZZI Y/O LEVANTAMIENTOS TOPOGRÁFICOS CERTIFICADOS, INDICANDO CON PRECISIÓN LA ELEVACIÓN DEL TERRENO SOBRE EL CUAL SE INSTALARÁ LA ESTACIÓN, LA UBICACIÓN, DISTRIBUCIÓN Y ALTURA DE LAS TORRES, ANTENAS Y DEMÁS ELEMENTOS OBJETO DE INSTALACIÓN Y LA LOCALIZACIÓN DE LA SEÑALIZACIÓN DE DIFERENCIACIÓN DE ZONAS, TODO ELLO MOSTRANDO CLARAMENTE LA DIMENSIÓN Y/O TAMAÑO DE LAS INSTALACIONES.	2
PLANOS DE DISEÑO DE LOS ESTUDIOS TÉCNICOS (Estructurales, anclajes, cimentación y otros)	

11. OTROS DOCUMENTOS

	FOLIOS
<input checked="" type="checkbox"/> COPIA DOCUMENTO DE IDENTIDAD DEL SOLICITANTE.	1
CERTIFICADO CÁMARA Y COMERCIO	
Concepto OPAC RO-24029	2

E. RESPONSABILIDAD

DECLARO BAJO LA GRAVEDAD DE JURAMENTO QUE ME RESPONSABILIZO POR LA VERACIDAD DE LA INFORMACIÓN CONTENIDA EN EL PRESENTE FORMULARIO Y DEMÁS DOCUMENTOS ANEXOS. ASÍ MISMO MANIFIESTO QUE EL PROYECTO PRESENTADO CUMPLE CON LAS NORMAS QUE REGULAN LA MATERIA, QUE RESPETA LA DESTINACIÓN DEL BIEN OBJETO DE LA INTERVENCIÓN U OCUPACIÓN Y ME COMPROMETO A EJECUTAR LA OBRA DE ACUERDO CON LAS ESPECIFICACIONES CONTENIDAS EN LA PRESENTE SOLICITUD.

FIRMA DEL SOLICITANTE

NOTA: PARA LA CONTINUIDAD DEL TRÁMITE ES IMPORTANTE ANEXAR, POSTERIOR A LA RADICACIÓN DE ESTE FORMATO, LA PUBLICACIÓN EN DIARIO DE ALTA CIRCULACIÓN Y LAS COMUNICACIONES A VECINOS COLINDANTES CON LA COPIA DE LA CONSTANCIA DE CORREO CERTIFICADO.

Por la cual se (1) NIEGA EL diseño y ocupación del espacio donde se instalarán los elementos que conforman una Estación de la Red de Telecomunicaciones denominada (2) ALFONSO LÓPEZ localizada en la (3) Carrera 7 A Este No. 94-47 Sur Urbanización (4) Villa Hermosa, Lote 29, Manzana 7 U 86 Localidad (5) USME

F. PARA USO EXCLUSIVO DE LA SECRETARÍA DISTRITAL DE PLANEACIÓN

(NO DISPONIBLE EN VENTANILLA)

NORMA REGLAMENTARIA:

Decreto 061 /97, Decreto 564/06, Decreto 195/05, Resoluciones 1645/05 y 2643/05.

REFERENCIA: 1-2007-38315 1-2008-00909 1-2008-05171

UPZ N°.	59	NOMBRE	ALFONSO LÓPEZ		
DECRETO UPZ N°	405	FECHA DECRETO (DÍA/MES/AÑO)	23/12/2004		INTERÉS PATRIMONIAL
					N/A
SECTOR NORMATIVO	3	SUBSECTOR DE USOS		SUBSECTOR DE EDIFICABILIDAD	D
					TRATAMIENTO
					MEJORAMIENTO INTEGRAL
					Modalidad
					DE INTERVENCIÓN COMPLEMENTARIA

CONCEPTO DE	RADICACIÓN	FAVORABLE			
		SI	NO	N/A	
PATRIMONIO				X	
VIAS				X	
INSTITUTO DISTRITAL DE PATRIMONIO DISTRITAL				X	APLICA CUANDO LA ESTACIÓN DE TELECOMUNICACIONES SE UBICA EN INMUEBLE CON CARÁCTER DE BIEN DE INTERÉS CULTURAL
AUTORIDADES AMBIENTALES				X	APLICA SI EL PREDIO DONDE SE LOCALIZARÁ LA ESTACIÓN, ESTÁ UBICADO EN ZONA QUE AFECTE LOS CERROS ORIENTALES, CHUCUAS, HUMEDALES O LAS ZONAS QUE CORRESPONDAN AL SISTEMA HÍDRICO U OROGRÁFICO DE LA CIUDAD (ARTÍCULO 10 DEL DECRETO DISTRITAL 061 DE 1997).
OTRO					
OTRO					

PUBLICACIÓN EN DIARIO DE AMPLIA CIRCULACIÓN	DIARIO	LA REPÚBLICA	
	FECHA	12/09/2007	ALTURA APROBADA
	RADICADO	1-2008-05171	N/A
	FECHA RADICADO EN SDP	08/02/2008	
	FOLIOS	1	

COMUNICACIÓN A VECINOS COLINDANTES	DIRECCIÓN	CORREO CERTIFICADO		RADICACIÓN ANTE LA SDP		FOLIOS
		FECHA ENVÍO (DÍA/MES/AÑO)	# CERTIFICACIÓN	NUMERO	FECHA (DÍA/MES/AÑO)	
NORTE	Carrera 7 Este No. 94-44/46 Sur	10/09/2007	7 83283859	1-2008-05171	08/02/2008	2
	Carrera 7 A Este No. 94-45 Sur	10/09/2007	7 83283861	1-2008-05171	08/02/2008	2
SUR	Carrera 7 Este No. 94-52/54 Sur	10/09/2007	7 83283857	1-2008-05171	08/02/2008	2
	Carrera 7 A Este No. 94-49/51 Sur	10/09/2007	7 83283860	1-2008-05171	08/02/2008	2
ORIENTE	Carrera 7 A este	N/A	N/A	N/A	N/A	N/A
OCCIDENTE	Carrera 7 Este No. 94-48/50 Sur	10/09/2007	7 83283858	1-2008-05171	08/02/2008	2

INQUIETUDES DE LA CIUDADANÍA RELACIONADAS CON ESTA SOLICITUD

NOMBRE CIUDADANO	NUMERO DE RADICACIÓN DE ENTRADA	FECHA ENTRADA	NUMERO DE RADICACIÓN DE RESPUESTA	FECHA RESPUESTA
------------------	---------------------------------	---------------	-----------------------------------	-----------------

Por la cual se (1) NIEGA EL diseño y ocupación del espacio donde se instalarán los elementos que conforman una Estación de la Red de Telecomunicaciones denominada (2) ALFONSO LOPEZ localizada en la (3) Carrera 7 A Este No. 94-47 Sur Urbanización (4) Villa Hermosa, Lote 29, Manzana 7 U 86 Localidad (5) USME

OBSERVACIONES ARQUITECTÓNICAS Y URBANÍSTICAS :

N/A

OBSERVACIONES TÉCNICAS:

N/A

G. NOTAS DE LA LICENCIA EN CASO DE APROBACIÓN

1. Esta aprobación no ampara las obras de construcción, ampliación, modificación, adecuación, restauración, reforzamiento estructural, demolición y construcción del cerramiento que deban realizarse en el predio para el emplazamiento de los elementos que conforman la estación base de telecomunicaciones inalámbricas. Dicha aprobación está sujeta a las normas vigentes sobre licencias urbanísticas, reconocimiento de edificaciones y legalización de asentamientos humanos expedida por Curador Urbano (Decreto 564 de 2006)

2. El Ministerio de Comunicaciones mediante la Resolución 001645 del 29 de julio de 2005 (Por la cual se reglamenta el Decreto 195 de 2005), estableció en su Artículo 3o. FUENTES INHERENTEMENTE CONFORMES, lo siguiente:

"... Además de los emisores que cumplan con los parámetros estipulados en el numeral 3.11 del Decreto 195 de 2005, para los efectos del Decreto 195 de 2005 y de la presente Resolución, se definen como Fuentes Inherentemente Conformes, los emisores que emplean los siguientes sistemas y servicios, por cuanto sus campos electromagnéticos emitidos cumplen con los límites de exposición pertinentes y no son necesarias precauciones particulares:

• Telefonía Móvil Celular

(...)"

Por lo tanto, estos servicios no están obligados a realizar las mediciones que trata el Decreto 195 de 2005, ni a presentar la Declaración de Conformidad de Emisión Electromagnética. Sin embargo, esto no impide al Ministerio de Comunicaciones de revisar periódicamente estos valores e incluir alguno de estos servicios cuando lo crea conveniente".

3. El Decreto Distrital 061 de enero 31 de 1997, reglamentario del Acuerdo Distrital 6 de 1990, establece que los predios que se destinen a la instalación de la red de telecomunicaciones inalámbricas, se regirán por las disposiciones urbanísticas y arquitectónicas que allí se contienen y, en lo no previsto en este, por las normas de los decretos de asignación de tratamientos o por las demás normas específicas.

4. Si para el predio que nos ocupa, se expidió la reglamentación específica de conformidad con el Plan de Ordenamiento Territorial, serían aplicables las disposiciones arquitectónicas contenidas en dicha reglamentación.

5. El Decreto Distrital 061 de enero 31 de 1997, no prevé otras limitantes de uso, dado que el establecimiento, la instalación, la expansión, la modificación, la ampliación, la renovación y la utilización de la red de telefonía móvil celular o de cualquiera de sus elementos, constituyen motivo de utilidad pública e interés social.

6. Revisado el proyecto y confrontado con lo establecido en los artículos 5, 6 y 7 del Decreto Distrital 061 del 31 de enero de 1997.

7. Constituye condición resolutoria del presente acto administrativo, la acreditación mediante documento idóneo de autoridad competente que la estación de telecomunicaciones inalámbricas autorizada por este, atenta contra la salud, en forma tal, que sea necesario removerla del lugar donde se encuentra ubicada si no se pueden tomar las medidas necesarias para mitigar los efectos nocivos.

8. El presente permiso de aprobación del diseño y ocupación del espacio para la instalación de los elementos que conforman una estación base de la red de telecomunicaciones inalámbricas no genera derechos de propiedad.

9. La presente aprobación se concede sin perjuicio de las acciones y decisiones que instauren o profieran otras autoridades dentro del ámbito de sus competencias.

10. El presente permiso se otorga sin perjuicio del cumplimiento de las normas que expidan los Gobiernos Nacional y Distrital, sobre el emplazamiento de los componentes de las estaciones de telecomunicaciones inalámbricas sobre los elementos que constituyan espacio público, dentro de los términos que dichas normas establezcan.

11. Los documentos anexos y entregados forman parte integral de la presente resolución.

12. "Las estaciones están compuestas por : el cuarto de equipos y el generador, el aire acondicionado, el cuarto de tanque de combustible, la subestación de energía, la caseta de vigilancia, y las respectivas estructuras de soporte de las antenas, tales como torres, mástiles, monopolos y similares." Decreto Distrital 061 del 31 de enero de 1997 artículo 2.

13. La presente resolución NO ampara las obras diferentes a las establecidas en el Decreto Distrital 061 del 31 de enero de 1997 artículo 2.

14. Art. 3. Resolución 1645 de 29 de Julio de 2005 Mincomunicaciones: "Fuentes inherentemente conformes ... se definen como Fuentes Inherentemente conformes, los emisores que emplean los siguientes sistemas y servicios, por cuanto sus campos electromagnéticos emitidos cumplen con los límites de exposición pertinentes y no son necesarias precauciones particulares : - Telefonía Móvil celular ... Por lo tanto estos servicios no están obligados a realizar las mediciones que

Por la cual se (1) NIEGA EL diseño y ocupación del espacio donde se instalarán los elementos que conforman una Estación de la Red de Telecomunicaciones denominada (2) ALFONSO LÓPEZ localizada en la (3) Carrera 7 A Este No. 94-47 Sur Urbanización (4) Villa Hermosa, Lote 29, Manzana 7 U 86 Localidad (5) USME

adicional máximo de 15 días hábiles de acuerdo a lo establecido en el artículo 3 del decreto 4397 de 2006. Durante el lapso que se tome para el cumplimiento de la presente acta, se suspenderá el termino para la expedición del acto administrativo que resuelva la solicitud"

- Mediante escrito radicado en esta Secretaría con el número 1-2008-00909 del 10/01/08, la Empresa COMUNICACIÓN CELULAR S.A. COMCEL S.A., solicitó un plazo adicional de 15 días hábiles, para adjuntar los requerimientos requeridos por esta Entidad, de acuerdo con el artículo 3 del Decreto Nacional 4397/06.
- Dichos requerimientos fueron atendidos por la empresa COMUNICACIÓN CELULAR S.A. COMCEL S.A., mediante las raditaciones 1-2008-05171 del 08 de Febrero de 2008, contestando los requerimientos solicitados por esta Secretaría y adjuntando los siguientes documentos:

"REQUERIMIENTOS URBANÍSTICOS Y ARQUITECTÓNICOS.

7. Otrosí al contrato de arrendamiento, en el cual se da claridad a la dirección del inmueble objeto de arrendamiento.

8. Poder del señor FLORO EMIRO MENDIETA SIERRA a COMCEL S.A. para realizar tramites ante Planeación, en el cual se da claridad a la dirección del predio objeto de la solicitud.

- Una vez efectuada la revisión de la documentación aportada por la empresa COMUNICACIÓN CELULAR S.A. COMCEL S.A., en el oficio con radicación 1-2008-05171 del 08 de Febrero de 2008, se dio cumplimiento a los requerimientos técnicos solicitados mediante radicación 2-2007-38041 del 27 de Noviembre de 2007.

- Mediante memorando interno 3-2008-02388 del 2 de Abril de 2008, la dirección de Vías, Transporte y Servicios Públicos de la Subsecretaria de Planeación Territorial, conceptuó lo siguiente:

"(...) Es de aclarar que en las comunicaciones anexas de la referencia, la Empresa COMUNICACIÓN CELULAR S.A. COMCEL S.A., adjuntó la totalidad de los requerimientos técnicos y jurídicos, los cuales dieron cumplimiento a los requerimientos de la Dirección de Vías, Transporte y Servicios Públicos.

Adicionalmente se solicita dar continuidad al trámite de aprobación del permiso urbanístico y arquitectónico en lo referente a la revisión del formato F-14 y a la verificación de los requerimientos hechos por la Dirección de Servicio al Ciudadano y la elaboración de la respectiva resolución".

Por otra parte y revisados dichos requerimientos se encontraron las siguientes inconsistencias y faltantes en los requerimientos urbanísticos y arquitectónicos:

REQUERIMIENTOS URBANÍSTICOS Y ARQUITECTÓNICOS

Requerimiento No. 1 - La dirección del predio indicada en el contrato de arrendamiento, poder del propietario, y en la autorización de la Aeronáutica Civil (Carrera 7 A Este No. 94-49 Sur), no concuerda con la nomenclatura registrada en el formulario F-14 (Carrera 7 A Este No. 94-47 Sur. Corregir al respecto.

De acuerdo con los documentos aportados por la empresa COMUNICACIÓN CELULAR S.A. COMCEL S.A., esta anexo al expediente el poder del Señor FLORO EMIRO MENDIETA SIERRA con la respectiva corrección de la dirección del predio, pero sin la debida firma y autenticación ante NOTARIA. De igual manera no se hizo la respectiva corrección de la dirección del predio (Carrera 7 A Este NO. 94-47 Sur) en el permiso otorgado por la Unidad Administrativa especial de la Aeronáutica Civil.

Por la cual se (1) NIEGA EL diseño y ocupación del espacio donde se instalarán los elementos que conforman una Estación de la Red de Telecomunicaciones denominada (2) ALFONSO LÓPEZ localizada en la (3) Carrera 7 A Este No. 94-47 Sur Urbanización (4) Villa Hermosa, Lote 29, Manzana 7 U 86 Localidad (5) USME

trata el decreto 195 de 2005, ni a presentar la Declaración de Conformidad de Emisión Electromagnética."

15. Contra la presente resolución procede el recurso de reposición ante el (la) Subsecretario (a) de Planeación Territorial de la SECRETARÍA DISTRITAL DE PLANEACIÓN, y el de apelación ante el (la) Secretario (a) de la SECRETARÍA DISTRITAL DE PLANEACIÓN, los que deben ser interpuestos, en el acto de la notificación personal, o dentro de los cinco (5) días hábiles siguientes a la fecha de esta.

16. OTRAS NOTAS:

Revisada la documentación aportada mediante la radicación 1-2008-05171 del 08 de Febrero de 2008, por el Señor JUAN MANUEL CARREÑO BOSHELL, apoderado de la Empresa COMUNICACIÓN CELULAR S.A. COMCEL S.A., para la solicitud de aprobación de la instalación de los elementos que conforman una Estación de la Red de Telecomunicaciones denominada ALFONSO LÓPEZ y teniendo en cuenta lo siguiente:

- Mediante escrito radicado en esta Secretaría con el número 1-2007-38315 del 06 de Septiembre de 2007, la Empresa COMUNICACIÓN CELULAR S.A. COMCEL S.A., con NIT No. 800.153.993-7, representada legalmente por el señor ADRIAN EFRÉN HERNÁNDEZ URUETA, identificado con la cédula de extranjería No. 308.823, en calidad de arrendatario del inmueble ubicado en la Carrera 7 A Este No. 94-47 Sur, de la Localidad de Usme, solicitó a la Secretaría Distrital de Planeación, la aprobación del diseño y ocupación del espacio para la instalación de una estación base de telecomunicaciones inalámbricas, denominada ALFONSO LÓPEZ, para el inmueble citado.

- Mediante escrito radicado en esta Secretaría con el número 1-2008-05171 del 08 de Febrero de 2008, la Empresa COMUNICACIÓN CELULAR S.A. COMCEL S.A., anexó al expediente el original del Edicto publicado en el diario de amplia circulación y fotocopia de la constancia del envío de las comunicaciones donde les informa a los vecinos que dicha sociedad ha solicitado la aprobación del diseño y ocupación del espacio para la instalación de los elementos que conforman una estación de telecomunicaciones inalámbricas, para el predio de la Carrera 7 A Este No. 94-47 Sur, de esta ciudad.

- La Secretaría Distrital de Planeación, mediante oficio 2-2007-38041 del 27 de Noviembre de 2007, solicitó a la Empresa COMUNICACIÓN CELULAR S.A. COMCEL S.A., cumplir con los siguientes requerimientos urbanísticos y arquitectónicos:

"REQUERIMIENTOS URBANÍSTICOS Y ARQUITECTÓNICOS.

1- La dirección del predio indicada en el contrato de arrendamiento, poder del propietario, y en la autorización de la Aeronáutica Civil (Carrera 7 A Este No. 94-49 Sur), no concuerda con la nomenclatura registrada en el formulario F-14 (Carrera 7 A Este No. 94-47 Sur. Corregir al respecto.

2- En el documento de la Descripción general del proyecto se especifica una torre triangular y los planos presentan una torre cuadrada. Precisar al respecto..

3- Las medidas del predio indicadas en el plano de localización 1 de 2 (planta General de Celda), no coinciden con las indicadas en el plano de loteo del Barrio Villa Hermosa, US 274/4-00. Corregir al respecto.

4- La propuesta presentada debe cumplir con el artículo 16 del Decreto 195/05, REQUISITOS UNICOS PARA LA INSTALACION DE ESTACIONES RADIOELECTRICAS EN TELECOMUNICACIONES.

5- Carta y certificaciones del envío de las comunicaciones a vecinos colindantes.

6- Allegar la pagina original del periódico en el cual se informe de la solicitud ante la Secretaría Distrital de Planeación para la aprobación de la estación de telecomunicaciones inalámbricas".

Dado lo anterior, esta Dirección se permite informarle que si en el termino de 30 días hábiles contados a partir de la fecha de recibo del presente documento no se ha dado cumplimiento a lo expuesto en el presente oficio, la solicitud se entenderá desistida y se ordenara el archivo del expediente, a menos que usted solicite por escrito un plazo

[Firma]

Por la cual se (1) NIEGA EL diseño y ocupación del espacio donde se instalarán los elementos que conforman una Estación de la Red de Telecomunicaciones denominada (2) ALFONSO LÓPEZ localizada en la (3) Carrera 7 A Este No. 94-47 Sur Urbanización (4) Villa Hermosa, Lote 29, Manzana 7 U 86 Localidad (5) USME

En decisión, y dando cumplimiento al Artículo 12 "Solicitud de informaciones o documentos adicionales" del Código Contencioso Administrativo donde se establece que: "Si las informaciones o documentos que proporcione el interesado al iniciar una actuación administrativa no son suficientes para decidir, se le requerirá, por una sola vez, con toda precisión y en la misma forma verbal o escrita en que haya actuado, el aporte de lo que haga falta. Este requerimiento interrumpirá los términos establecidos para que las autoridades decidan. Desde el momento en que el interesado aporte nuevos documentos o informaciones con el propósito de satisfacer el requerimiento, comenzarán otra vez a correr los términos pero, en adelante, las autoridades no podrán pedir más complementos, y decidirán con base en aquello de que dispongan", esta Entidad procede a decidir sobre la solicitud así:


Se niega la solicitud de aprobación del diseño y ocupación del espacio donde se instalarán los elementos que conforman una Estación de la Red de Telecomunicaciones denominada ALFONSO LÓPEZ, a ser ubicada en el inmueble de la Carrera 7 A Este No. 94-47 Sur, de la Localidad de Usme, por no dar cumplimiento a la totalidad de los requerimientos efectuados por la Secretaría Distrital de Planeación, mediante oficio 2-2008-38041 del 27 de Noviembre de 2008.



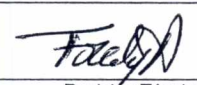

En (230) Folios, (6) planos y un CD.

NOTIFIQUESE, PUBLÍQUESE Y CÚMPLASE, dada en Bogotá D. C. a los: 27 MAYO 2008


SUBSECRETARIO (A) DE PLANEACIÓN TERRITORIAL
SECRETARÍA DISTRITAL DE PLANEACIÓN

En uso de sus facultades legales, en especial las que le confiere el artículo 2, Subnumeral 2.2, del Decreto 365 del 30 de Abril de 2001


Abogado
Subsecretaría de Planeación Territorial

 Revisión Arquitectónica Dirección de Servicio al Ciudadano	 Director (a) de Servicio al Ciudadano	 Revisión Técnica Dirección de Vías, Transporte y Servicios Públicos	 Director (a) de Vías, Transporte y Servicios Públicos
--	--	--	--