

F 14	 Departamento Administrativo PLANEACIÓN Carrera 30 No. 24-90 Conmutador 3358000 Bogotá D.C. www.dapd.gov.co	Espacio reservado para Radicación Al Responder Cita 1-2007-50496 Referencia Folios 4 Anexos 1 Tomo Trámite Aprobación De Estaciones De Comunicaciones Destinó Dirección Servicio al Ciudadano Con Capi a
		15/11/2007 09:58:58 AM RESOLUCIÓN No. No 0345 FECHA 16 MAYO 2008

Por lo cual se (1) diseño y ocupación del espacio donde se instalarán los elementos que conforman una Estación de la Red de Telecomunicaciones denominada 2 - CELDA JUAN REY localizada en la 3 - CALLE 73 SUR No. 12 A-49 ESTE INT. 1 Urbanización 4 - Localidad 5 - SAN CRISTOBAL

A. IDENTIFICACIÓN DEL SOLICITANTE					
1. ENTIDAD O EMPRESA:		TELEFONICA MOVILES COLOMBIA S.A.			
2. NIT:	830.037.330-7	3. MATRÍCULA MERCANTIL	00830283	4. FECHA	31/10/2007
5. SEDE		NORTE			
6. REPRESENTANTE LEGAL:		MARTHA ELENA RUIZ DIAZ-GRANADOS			
7. DOCUMENTO DE IDENTIDAD:		CE	CC	39.775.711	DE: USAQUEN
8. APODERADO:		VICTOR HUGO CALDERON JARAMILLO		9. MATRÍCULA PROFESIONAL:	53381
10. PODER		X SI NO			
11. DOCUMENTO DE IDENTIDAD:		CE	CC	19.479.722	DE: BOGOTA
12. DIRECCIÓN DE NOTIFICACIÓN:		CALLE 100 No 7-33 PISO 11			
13. CORREO ELECTRÓNICO:		victor.calderon@telefonica.com.co		14. TELÉFONO:	5922282
15. FAX:		6501861			
16. OTRO					

B. IDENTIFICACIÓN DEL PREDIO O INMUEBLE							
1. DIRECCIÓN ACTUAL (NOMENCLATURA OFICIAL CERTIFICADA POR CATASTRO):		CALLE 73 SUR No. 12 A-49 ESTE INT. 1		NÚMERO SOLICITUD RADICACIÓN		1197408 ✓	
2. DIRECCIÓN ANTERIOR CERTIFICADA POR CATASTRO:		CALLE 73 SUR No. 12 A-49 ESTE INT. 1		3. CÓDIGO DEL SECTOR		001350 03	
4. DIRECCIÓN DE LA PROPIEDAD REGISTRADA EN LA MATRÍCULA INMOBILIARIA:		CALLE 73 SUR No. 12 A-49 ESTE INT. 1		5. TIPO	URBANO	6. LOTE:	1
7. MANZANA:		3		10. CÓDIGO DE MANZANA CATASTRAL:		001350 03	
8. MATRÍCULA INMOBILIARIA NÚMERO:		50S-40283610		9. CÉDULA CATASTRAL:		73AS 12B 8	
11. LINDEROS:		NORTE	8 MTS. CON EL PARAMENTO	SUR	8 MTS. CON INT. 2	ORIENTE	8.33 MTS. CON PARTE DEL LOTE No. 476
12. ÁREA:		66.64	MTS2	13. COORDENADAS		14. PLANO DE LOTE O No. SC 30/4-03	
15. PROPIETARIO:		ISAAC SAMUEL BARRIOS GUZMAN					

C. PROYECTO ARQUITECTÓNICO	
1. DENOMINACIÓN DE LA BASE DE TELECOMUNICACIONES:	CELDA JUAN REY
2. DESCRIPCIÓN DEL PROYECTO (Artículo 23, numeral 12, Decreto 564 de 2006):	ALTURA SOLICITADA ANTENA: 30 mts.
VER ANEXO ADJUNTO EN LA CARPETA	

RESOLUCIÓN No. No 0345

FECHA 16 MAYO 2008

Por lo cual se (1) diseño y ocupación del espacio donde se instalarán los elementos que conforman

una Estación de la Red de Telecomunicaciones denominada 2 - CELDA JUAN REY

localizada en la 3 - CALLE 73 SUR No. 12 A-49 ESTE INT. 1

Urbanización 4 -

Localidad 5 - SAN CRISTOBAL

3. LOCALIZACIÓN ESTACION		4. ELEMENTOS ADICIONALES			
<input checked="" type="checkbox"/> SOBRE TERRENO		a. SUBESTACIÓN ELÉCTRICA	b. CASETA DE VIGILANCIA	c. AIRE ACONDICIONADO	d. CUARTO TANQUE COMBUSTIBLE
<input type="checkbox"/> SOBRE TERRAZA		<input checked="" type="checkbox"/> e. GENERADOR	f. CUARTO EQUIPOS	<input checked="" type="checkbox"/> g. TORRE, MÁSTIL O MONOPOLO	h. ANTEJARDIN

5. AISLAMENTOS	NORTE	SUR	ORIENTE	OCCIDENTE
EXIGIDO	2 MTS	3 MTS	2.5 MTS	2.5 MTS
PROPUESTO	3 MTS	3 MTS	2.5 MTS	2.5 MTS


6. FIRMA DEL INGENIERO O ARQUITECTO

D. RELACIÓN Y RESUMEN DE DOCUMENTOS ANEXOS

LOS DOCUMENTOS QUE SE LISTAN A CONTINUACIÓN FORMAN PARTE INTEGRAL DE LA PRESENTE RESOLUCIÓN Y REPOSAN EN EL EXPEDIENTE

1. INSTITUCIONALES

	DOCUMENTOS	ESPEDIDO POR	FECHA (DÍA/MES/AÑO)	RADICACIÓN	FOLIOS
<input checked="" type="checkbox"/>	a. CERTIFICADO DE EXISTENCIA Y REPRESENTACIÓN LEGAL	CAMARA DE COMERCIO DE BOGOTA	31/10/2007		6
	b. CERTIFICADO DE PERSONERÍA JURÍDICA Y REPRESENTANTE LEGAL (SI LA INSTALACIÓN ES SOBRE TERRAZA)				
	c. CERTIFICADO DE TRADICIÓN Y LIBERTAD DE LA MATRÍCULA INMOBILIARIA VIGENTE	OFICINA DE REGISTRO DE INSTRUMENTOS PÚBLICOS DE LA CIUDAD DE BOGOTA ZONA SUR			
<input checked="" type="checkbox"/>	d. CERTIFICADO DE NOMENCLATURA	DEPARTAMENTO ADMINISTRATIVO DE CATASTRO DISTRITAL	30/10/2007	1197408	1
<input checked="" type="checkbox"/>	e. PLANO DE LA MANZANA CATASTRAL QUE IDENTIFICA EL PREDIO	DEPARTAMENTO ADMINISTRATIVO DE CATASTRO DISTRITAL	07/11/2007		1
<input checked="" type="checkbox"/>	f. PLANO URBANISTICO ESCALA 1:1000	PLANOTECA D.A.P.D	07/11/2007		1
	g.				
	h.				
	i.				
	j.				

	2. ESTUDIOS TÉCNICOS	EMPRESA Y/O PROFESIONAL QUE REALIZÓ EL ESTUDIO	IDENTIFICACIÓN	PLANOS PRESENTADOS	FOLIOS
<input checked="" type="checkbox"/>	a. ESTUDIO DE SUELOS	ING. HERNANDO MARQUEZ	79.554.516 DE BOGOTA		
<input checked="" type="checkbox"/>	c. DISEÑO DE LA CIMENTACIÓN	ING. LEOPOLDO BARRERA GARZON	79.601.846 DE BOGOTA		
<input checked="" type="checkbox"/>	d. DISEÑO DE LA TORRE O MONOPOLO	ING. LEOPOLDO BARRERA GARZON	79.601.846 DE BOGOTA		
	e. EVALUACIÓN DE CARGAS SOBRE EL EDIFICIO	N/A			
	f. DISEÑO DE ANCLAJES Y SOPORTES AL EDIFICIO	N/A			
<input checked="" type="checkbox"/>	g. DISEÑO DE LA TORRE O MÁSTIL	ING. LEOPOLDO BARRERA GARZON	79.601.846 DE BOGOTA		
	h. ESTUDIO DE ESTRUCTURAS PREFABRICADAS	N/A			
	i. OTROS				
	j.				
	k.				
	l.				



Por la cual se (1) NIEGA EL diseño y ocupación del espacio donde se instalarán los elementos que conforman una Estación de la Red de Telecomunicaciones denominada (2) CELDA JUAN REY localizada en la (3) Calle 73 Sur No. 12 A - 49 Este Int. 1 Urbanización (4) Localidad (5) SAN CRISTOBAL

F. PARA USO EXCLUSIVO DE LA SECRETARÍA DISTRITAL DE PLANEACIÓN**(NO DISPONIBLE EN VENTANILLA)**

NORMA REGLAMENTARIA:	Decreto 061 /97, Decreto 564/06, Decreto 195/05, Resoluciones 1645/05 y 2643/05. REFERENCIA: 1-2007-50496 1-2007-53152 1-2008-04022 1-2008-05173 1-2008-05752, 1-2008-10451
----------------------	---

UPZ N°.	51	NOMBRE	LOS LIBERTADORES
---------	----	--------	------------------

DECRETO UPZ N°	351	FECHA DECRETO (DÍA/MES/AÑO)	04/09/2006	INTERÉS PATRIMONIAL	N/A
----------------	-----	-----------------------------	------------	---------------------	-----

SECTOR NORMATIVO	3	SUBSECTOR DE USOS		SUBSECTOR DE EDIFICABILIDAD	D	TRATAMIENTO	MEJORAMIENTO INTEGRAL
						Modalidad	De Intervención Complementaria

CONCEPTO DE	RADICACIÓN	FAVORABLE			
		SI	NO	N/A	
PATRIMONIO				X	
VIAS				X	
INSTITUTO DISTRITAL DE PATRIMONIO DISTRITAL				X	APLICA CUANDO LA ESTACIÓN DE TELECOMUNICACIONES SE UBICA EN INMUEBLE CON CARÁCTER DE BIEN DE INTERÉS CULTURAL
AUTORIDADES AMBIENTALES				X	APLICA SI EL PREDIO DONDE SE LOCALIZARÁ LA ESTACIÓN, ESTÁ UBICADO EN ZONA QUE AFECTE LOS CERROS ORIENTALES, CHUCUAS, HUMEDALES O LAS ZONAS QUE CORRESPONDAN AL SISTEMA HÍDRICO U OROGRÁFICO DE LA CIUDAD (ARTÍCULO 10 DEL DECRETO DISTRITAL 061 DE 1997).
OTRO					
OTRO					

PUBLICACIÓN EN DIARIO DE AMPLIA CIRCULACIÓN	DIARIO	LA REPÚBLICA	
	FECHA	22/11/2007	ALTURA APROBADA
	RADICADO	1-2007-53152	N/A
	FECHA RADICADO EN SDP	04/12/2007	
	FOLIOS	1	

COMUNICACIÓN A VECINOS COLINDANTES	DIRECCIÓN	CORREO CERTIFICADO		RADICACIÓN ANTE LA SDP		FOLIOS
		FECHA ENVÍO (DÍA/MES/AÑO)	# CERTIFICACIÓN	NUMERO	FECHA (DÍA/MES/AÑO)	
NORTE	Vía Pública: Calle 73 Sur	N/A	N/A	N/A	N/A	N/A
SUR	N/A	N/A	N/A	N/A	N/A	N/A
ORIENTE	N/A	N/A	N/A	N/A	N/A	N/A
OCCIDENTE	Transversal 13 B Bis A Este No. 73-03 Sur	29/11/2007	011000039276	1-2008-05173	08/02/2008	2
	Transversal 13 B Bis A Este No. 73-09 Sur	29/11/2007	011000039270	1-2008-05173	08/02/2008	2

Por la cual se **(1) NIEGA EL** diseño y ocupación del espacio donde se instalarán los elementos que conforman una Estación de la Red de Telecomunicaciones denominada **(2) CELDA JUAN REY** localizada en la **(3) Calle 73 Sur No. 12 A - 49 Este Int. 1** Urbanización **(4)** Localidad **(5) SAN CRISTOBAL**

INQUIETUDES DE LA CIUDADANÍA RELACIONADAS CON ESTA SOLICITUD				
NOMBRE CIUDADANO	NÚMERO DE RADICACIÓN DE ENTRADA	FECHA ENTRADA	NÚMERO DE RADICACIÓN DE RESPUESTA	FECHA RESPUESTA
N/A				

OBSERVACIONES ARQUITECTÓNICAS Y URBANÍSTICAS :
N/A
OBSERVACIONES TÉCNICAS:
N/A

G. NOTAS DE LA LICENCIA EN CASO DE APROBACIÓN

- Esta aprobación no ampara las obras de construcción, ampliación, modificación, adecuación, restauración, reforzamiento estructural, demolición y construcción del cerramiento que deban realizarse en el predio para el emplazamiento de los elementos que conforman la estación base de telecomunicaciones inalámbricas. Dicha aprobación está sujeta a las normas vigentes sobre licencias urbanísticas, reconocimiento de edificaciones y legalización de asentamientos humanos expedida por Curador Urbano (Decreto 564 de 2006)
- El Ministerio de Comunicaciones mediante la Resolución 001645 del 29 de julio de 2005 (Por la cual se reglamenta el Decreto 195 de 2005), estableció en su Artículo 3o. FUENTES INHERENTEMENTE CONFORMES, lo siguiente:
"... Además de los emisores que cumplan con los parámetros estipulados en el numeral 3.11 del Decreto 195 de 2005, para los efectos del Decreto 195 de 2005 y de la presente Resolución, se definen como Fuentes Inherentemente Conformes, los emisores que emplean los siguientes sistemas y servicios, por cuanto sus campos electromagnéticos emitidos cumplen con los límites de exposición pertinentes y no son necesarias precauciones particulares:
 • Telefonía Móvil Celular
 (...)"
- Por lo tanto, estos servicios no están obligados a realizar las mediciones que trata el Decreto 195 de 2005, ni a presentar la Declaración de Conformidad de Emisión Electromagnética. Sin embargo, esto no impide al Ministerio de Comunicaciones de revisar periódicamente estos valores e incluir alguno de estos servicios cuando lo crea conveniente".
- El Decreto Distrital 061 de enero 31 de 1997, reglamentario del Acuerdo Distrital 6 de 1990, establece que los predios que se destinen a la instalación de la red de telecomunicaciones inalámbricas, se registrarán por las disposiciones urbanísticas y arquitectónicas que allí se contienen y, en lo no previsto en este, por las normas de los decretos de asignación de tratamientos o por las demás normas específicas.
- Si para el predio que nos ocupa, se expidió la reglamentación específica de conformidad con el Plan de Ordenamiento Territorial, serían aplicables las disposiciones arquitectónicas contenidas en dicha reglamentación.
- El Decreto Distrital 061 de enero 31 de 1997, no prevé otras limitantes de uso, dado que el establecimiento, la instalación, la expansión, la modificación, la ampliación, la renovación y la utilización de la red de telefonía móvil celular o de cualquiera de sus elementos, constituyen motivo de utilidad pública e interés social.
- Revisado el proyecto y confrontado con lo establecido en los artículos 5, 6 y 7 del Decreto Distrital 061 del 31 de enero de 1997.
- Constituye condición resolutoria del presente acto administrativo, la acreditación mediante documento idóneo de autoridad competente que la estación de telecomunicaciones inalámbricas autorizada por este, atenta contra la salud, en forma tal, que sea necesario removerla del lugar donde se encuentra ubicada si no se pueden tomar las medidas necesarias para mitigar los efectos nocivos.
- El presente permiso de aprobación del diseño y ocupación del espacio para la instalación de los elementos que conforman una estación base de la red de telecomunicaciones inalámbricas no genera derechos de propiedad.
- La presente aprobación se concede sin perjuicio de las acciones y decisiones que instauren o profieran otras autoridades dentro del ámbito de sus competencias.
- El presente permiso se otorga sin perjuicio del cumplimiento de las normas que expidan los Gobiernos Nacional y Distrital, sobre el emplazamiento de los componentes de las estaciones de telecomunicaciones inalámbricas sobre los elementos que constituyan espacio público, dentro de los términos que dichas normas establezcan.
- Los documentos anexos y entregados forman parte integral de la presente resolución.
- "Las estaciones están compuestas por : el cuarto de equipos y el generador, el aire acondicionado, el cuarto de tanque de combustible, la subestación de energía, la caseta de vigilancia, y las respectivas estructuras de soporte de las antenas, tales como torres, mástiles, monopolos y similares." Decreto Distrital 061 del 31 de enero de 1997 artículo 2.
- La presente resolución NO ampara las obras diferentes a las establecidas en el Decreto Distrital 061 del 31 de enero de 1997 artículo 2.

[Firma]

Por la cual se (1) NIEGA EL diseño y ocupación del espacio donde se instalarán los elementos que conforman una Estación de la Red de Telecomunicaciones denominada (2) CELDA JUAN REY localizada en la (3) Calle 73 Sur No. 12 A - 49 Este Int. 1 Urbanización (4) Localidad (5) SAN CRISTOBAL

14. Art. 3. Resolución 1645 de 29 de Julio de 2005 Mincomunicaciones: "Fuentes inherentemente conformes ... se definen como Fuentes Inherentemente conformes, los emisores que emplean los siguientes sistemas y servicios, por cuanto sus campos electromagnéticos emitidos cumplen con los límites de exposición pertinentes y no son necesarias precauciones particulares: - Telefonía Móvil celular ... Por lo tanto estos servicios no están obligados a realizar las mediciones que trata el decreto 195 de 2005, ni a presentar la Declaración de Conformidad de Emisión Electromagnética."

15. Contra la presente resolución procede el recurso de reposición ante el (la) Subsecretario (a) de Planeación Territorial de la SECRETARÍA DISTRITAL DE PLANEACIÓN, y el de apelación ante el (la) Secretario (a) de la SECRETARÍA DISTRITAL DE PLANEACIÓN, los que deben ser interpuestos, en el acto de la notificación personal, o dentro de los cinco (5) días hábiles siguientes a la fecha de esta.

16. OTRAS NOTAS:

Revisada la documentación aportada mediante la radicación 1-2008-04022 del 01 de Febrero de 2008, por la sociedad TELEFÓNICA MÓVILES COLOMBIA S.A., para la solicitud de aprobación para la instalación de los elementos que conforman una Estación de la Red de Telecomunicaciones denominada CELDA JUAN REY y teniendo en cuenta lo siguiente:

- Mediante escrito radicado en esta Secretaría con el número 1-2007-50496 del 15 de Noviembre de 2007, la sociedad TELEFÓNICA MÓVILES COLOMBIA S.A., con NIT 830.037.330-7, representada legalmente por la señora Martha Elena Ruiz Díaz Granados, identificada con la cédula de ciudadanía No. 39.775.711 de Usaquén, en calidad de arrendataria del predio ubicado en la Calle 73 Sur No. 12 A - 49 Este Int. 1, de la Localidad de San Cristóbal, solicitó a la Secretaría Distrital de Planeación, la aprobación del diseño y ocupación del espacio para la instalación de una estación base de telecomunicaciones inalámbricas, denominada CELDA JUAN REY, para el predio citado.

- Mediante escrito radicado en esta Secretaría con el número 1- 2007- 53152 del 04 de Diciembre de 2007, la sociedad TELEFÓNICA MÓVILES COLOMBIA S.A., anexó al expediente el original del Edicto publicado en el diario de amplia circulación, donde les informa a los vecinos que dicha sociedad ha solicitado la aprobación del diseño y ocupación del espacio para la instalación de los elementos que conforman una estación de telecomunicaciones inalámbricas, para el predio de la 73 Sur No. 12 A - 49 Este Int. 1, de esta ciudad.

- La Secretaría Distrital de Planeación, mediante oficio 2-2008-00203 del 03 de Enero de 2008, solicitó a la sociedad TELEFÓNICA MÓVILES COLOMBIA S.A., cumplir con los siguientes requerimientos urbanísticos, arquitectónicos:

"REQUERIMIENTOS URBANÍSTICOS Y ARQUITECTÓNICOS.

1. *Anexar la carta de aprobación de la altura de la estación, expedida por la Aeronáutica Civil.*

2. *Cumplir con lo estipulado en el artículo 5°, numerales 3,5 y 6, del Decreto 061 de 1997, en cuanto al tratamiento de áreas remanentes, culatas y línea de paramento.*

3. *Adjuntar las cartas informativas a vecinos y certificaciones de envío de las mismas, así como la página original del periódico donde se informe de la solicitud cursada ante esta Secretaría.*

4. *Cumplir lo preceptuado en el artículo 16 del Decreto 195 de 2005, acerca de los requisitos que deben cumplir los operadores ante los entes territoriales, para la instalación de las estaciones radioeléctricas en telecomunicaciones, entre los cuales se cita la exigencia de la licencia de construcción cuando sea necesario adelantar obras de construcción, ampliación, modificación o demolición de edificaciones. Para el caso particular, debe anexarse la licencia de construcción para el cerramiento propuesto en el predio.*

5. *Presentar el título habilitante respectivo.*

11
2

[Firma]

Por la cual se (1) NIEGA EL diseño y ocupación del espacio donde se instalarán los elementos que conforman una Estación de la Red de Telecomunicaciones denominada (2) CELDA JUAN REY localizada en la (3) Calle 73 Sur No. 12 A - 49 Este Int. 1 Urbanización (4) Localidad (5) SAN CRISTOBAL

- Mediante escrito radicado en esta Secretaría con el número 1-2008-05752 del 12/02/08, la sociedad TELEFÓNICA MÓVILES COLOMBIA S.A., solicitó un plazo adicional de 15 días hábiles, para adjuntar los requerimientos requeridos por esta Entidad, de acuerdo con el artículo 3 del Decreto 4397/06.

- Dichos requerimientos fueron atendidos por la empresa TELEFÓNICA MÓVILES COLOMBIA S.A., mediante las raditaciones 1-2008-04022 del 01 de Febrero de 2008, 1-2008-05173 del 08 de Febrero de 2008, y 1-2008- 10451 del 11 de Marzo de 2008, contestando punto por punto dichas observaciones y adjuntando los siguientes documentos:

REQUERIMIENTOS URBANÍSTICOS Y ARQUITECTÓNICOS.

"1- Anexar la carta de aprobación de la altura de la estación, expedida por la Aeronáutica Civil.

RESPUESTA: Se anexa aprobación de la aeronáutica civil oficio 4400-IA-4376-07 del 26 de noviembre de 2007.

2- Cumplir con lo estipulado en el artículo 5°, numerales 3,5 y 6, del Decreto 061 de 1997, en cuanto al tratamiento de áreas remanentes, culatas y línea de paramento.

RESPUESTA: Se anexa plano PC-1 teniendo en cuenta lo estipulado en el art. 5 del decreto 061/97.

3- Adjuntar las cartas informativas a vecinos y certificaciones de envío de las mismas, así como la página original del periódico donde se informe de la solicitud cursada ante esta Secretaría.

RESPUESTA: Pendiente anexar cartas informativas a vecinos. El original de la publicación en el diario La República, se radico bajo el No. 1-2007-53152 de fecha 4 de diciembre de 2007, se anexa copia del oficio de radicación. A su vez; mediante radicación 1-2008-05173 del 08 de febrero de 2008 la Empresa TELEFÓNICA MÓVILES COLOMBIA S.A. radico las constancias certificadas de las notificaciones a los vecinos colindantes.

4- Cumplir lo preceptuado en el artículo 16 del Decreto 195 de 2005, acerca de los requisitos que deben cumplir los operadores ante los entes territoriales, para la instalación de las estaciones radioeléctricas en telecomunicaciones, entre los cuales se cita la exigencia de la licencia de construcción cuando sea necesario adelantar obras de construcción, ampliación, modificación o demolición de edificaciones. Para el caso particular, debe anexarse la licencia de construcción para el cerramiento propuesto en el predio.

RESPUESTA: Se anexa copia de la radicación de la solicitud de la licencia de construcción en curaduría urbana.

5- Presentar el título habilitante respectivo

RESPUESTA: Se anexará una vez sea expedido".

- Una vez efectuada la revisión de la documentación aportada por la empresa TELEFÓNICA MÓVILES COLOMBIA S.A., en los oficios con raditaciones 1-2008-04022 del 01 de Febrero de 2008, 1-2008-05173 del 08 de Febrero de 2008 y 1-2008- 10451 del 11 de Marzo de 2008, se dio cumplimiento a los requerimiento técnicos y jurídicos. Revisados los requerimientos urbanísticos y arquitectónicos, se encontraron las siguientes inconsistencias.

REQUERIMIENTOS URBANÍSTICOS Y ARQUITECTÓNICOS:

Requerimiento No. 3 - Adjuntar las cartas informativas a vecinos y certificaciones de envío de las mismas, así como la página original del periódico donde se informe de la solicitud cursada ante esta Secretaría.

De acuerdo con el plano de localización del predio de la Calle 73 Sur No. 12 A - 49 Este Int. 1, este colinda con tres (3) lotes según la manzana catastral. Por lo cual la empresa TELEFÓNICA MÓVILES COLOMBIA S.A., solo anexo las colillas de envío de dos (2) predios y sin anexar las respectivas cartas de notificación.

FUE

84

RESOLUCIÓN No. No 0 3 4 5

FECHA 16 MAYO 2008

Por lo cual se (1) diseño y ocupación del espacio donde se instalarán los elementos que conforman

una Estación de la Red de Telecomunicaciones denominada 2 - CELDA JUAN REY

localizada en la 3 - CALLE 73 SUR No. 12 A-49 ESTE INT. 1

Urbanización 4 -

Localidad 5 - SAN CRISTOBAL

3. ACTA DE RESPONSABILIDAD DE ANÁLISIS Y DISEÑO DE LOS ESTUDIOS TÉCNICOS (EXONERAN AL DISTRITO CAPITAL DE CUALQUIER RESPONSABILIDAD POR PERJUICIOS QUE SE PUEDAN OCASIONAR CON LA INSTALACIÓN DE LA ESTACIÓN)

	ACTA DE RESPONSABILIDAD DE:	NOMBRE DEL PROFESIONAL QUE SUSCRIBE EL ACTA	MATRICULA PROFESIONAL	ESPECIALIDAD	FECHA ACTA (DÍA/MES/AÑO)	CERTIFICADO COPNIA	FOLIOS
X	a. ESTUDIO DE SUELOS	ING. HERNANDO MARQUEZ	25202-57450 CND	ING. CIVIL			1
X	c. DISEÑO ESTRUCTURAL DE LA CIMENTACIÓN	ING. LEOPOLDO BARRERA GARZON	25202-124789 CND	ING. CIVIL			1
X	d. DISEÑO ESTRUCTURAL DE LA TORRE, MASTIL O MONOPOLO	ING. LEOPOLDO BARRERA GARZON	25202-124789 CND	ING. CIVIL			1
X	e. ESTUDIO DE CARGAS SOBRE EL EDIFICIO	N/A	N/A	N/A			
X	f. DISEÑO DE ANCLAJES	N/A	N/A	N/A			
X	g. GARANTIA DE NO CAUSAR INTERFERENCIAS	VICTOR HUGO CALDERON		GERENTE RECURSOS			1
X	h. ANÁLISIS Y DISEÑO DE LOS ESTUDIOS TÉCNICOS (FIRMA OPERADOR)	FELIPE CUCALON		VICE PRESIDENTE TECNICO			1
	i. OTROS						
	j.						
	k.						
	l.						
	m.						
	n.						

4. RECIBOS DE PAGO PREDIAL (APLICA SOBRE TERRENO)		
NÚMERO	FECHA (DÍA/MES/AÑO)	FOLIOS
2003	14/04/2003	1
2004	16/03/2004	1
2005	27/04/2007	1
2006	10/05/2006	1
2007	17/05/2006	1

X	5. ARCHIVO MAGNÉTICO	NOMBRE	JUAN REY-PLANEACION
		FORMATO	DWG - AUTOCAD 2000

X	6. CONTRATO O PROMESA	X	CONTRATO	X	DE ARRIENDO		
			PROMESA		COMPRAVENTA		
		FECHA (DÍAS/MES/AÑO)				FOLIOS	

CELEBRANTES			CALIDAD				
NOMBRE	CÉDULA	EXPEDIDA EN	PROPIETARIO O APODERADO	ARRENDADOR	ARRENDATARIO	VENDEDOR	COMPRADOR
ISAAC SAMUEL BARRIOS GUZMAN	73.078.443	C/GENA	PROPIETARIO	X			
MARTHA ELENA RUIZ DIAZ GRANADOS	39.775.711	USAQUEN	Representante Legal		X		

7. PODERES Y AUTORIZACIONES

[illegible]

[Handwritten signature]

RESOLUCIÓN No. No 0345FECHA 16 MAYO 2008Por lo cual se (1) diseño y ocupación del espacio donde se instalarán los elementos que conformanuna Estación de la Red de Telecomunicaciones denominada 2 - CELDA JUAN REYlocalizada en la 3 - CALLE 73 SUR No. 12 A-49 ESTE INT. 1Urbanización 4 -Localidad 5 - SAN CRISTOBAL

8. PUBLICACIÓN EN DIARIO DE AMPLIA CIRCULACIÓN	DIARIO	LA REPUBLICA
	FECHA	
	RADICADO	
	FOLIOS	

→ Esta parte no
va en este sitio
utilizar F-14
aprobado
final

9. AUTORIZACIÓN DE LA AERONÁUTICA CIVIL, PREVIA REVISIÓN DE LOS ESTUDIOS TÉCNICOS CORRESPONDIENTES				
FECHA ACTA (DÍAS/MES/AÑO)	OFICIO #	AUTORIZÓ	ALTURA AUTORIZADA	FOLIOS

UBICACIÓN DE ESTACIÓN		ALTURA AUTORIZADA	
<input checked="" type="checkbox"/>	SOBRE TERRENO	ALTURA EDIFICIO	0 METROS
<input type="checkbox"/>	SOBRE TERRAZA	ALTURA DE LA TORRE, MÁSTIL O MONOPOLO	30 METROS
		ALTURA PARARRAYOS	2 METROS
		ALTURA TOTAL	32 METROS

10. COMUNICACIÓN A VECINOS	DIRECCIÓN	CORREO CERTIFICADO		RADICACIÓN ANTE EL DAPD		FOLIOS
		FECHA ENVÍO (DÍAS/MES/AÑO)	# CERTIFICACIÓN	NÚMERO	FECHA (DÍAS/MES/AÑO)	
NORTE	CALLE 73 SUR					
SUR	CALLE 73 SUR No. 12 A-49 ESTE L.No. 2					
ORIENTE	TR. 13 B BIS A ESTE No. 73-03 SUR					
	TR. 13 B BIS A ESTE No. 73-09 SUR					
OCCIDENTE	CALLE 73 SUR No. 12 A-49 ESTE					

11. OTROS DOCUMENTOS						FOLIOS
<input checked="" type="checkbox"/>	COPIA DOCUMENTO DE IDENTIDAD DEL SOLICITANTE.					1
<input checked="" type="checkbox"/>	PLANO DE LA PLANTA, CORTES Y LA LOCALIZACIÓN, EN EL QUE SE INDICAN EDIFICACIONES VECINAS, DIMENSIÓN DE LOS PREDIOS, AISLAMIENTOS, DISTRIBUCIÓN, ALTURAS, ANTEJARDINES Y DISEÑO DE ESPACIO PÚBLICO. (TODO DEBIDAMENTE ACOTADO, CON DISTRIBUCIÓN Y ALTURA DE CADA ELEMENTO QUE CONFORMA LA ESTACIÓN BASE DE TELECOMUNICACIONES)					1
<input checked="" type="checkbox"/>	PLANOS DE DISEÑO					1
<input checked="" type="checkbox"/>	CERTIFICADO CÁMARA Y COMERCIO					6

E. RESPONSABILIDAD

DECLARO BAJO LA GRAVEDAD DE JURAMENTO QUE ME RESPONSABILIZO POR LA VERACIDAD DE LA INFORMACIÓN CONTENIDA EN EL PRESENTE FORMULARIO Y DEMAS DOCUMENTOS ANEXOS, ASI MISMO MANIFIESTO QUE EL PROYECTO PRESENTADO CUMPLE CON LAS NORMAS QUE REGULAN LA MATERIA, QUE RESPETA LA DESTINACIÓN DEL BIEN OBJETO DE LA INTERVENCIÓN U OCUPACIÓN Y ME COMPROMETO A EJECUTAR LA OBRA DE ACUERDO CON LAS ESPECIFICACIONES CONTENIDAS EN LA PRESENTE SOLICITUD



FIRMA DEL SOLICITANTE

C.C. 191479.722 ST4
T.P. 53.381 C.S.J



RESOLUCIÓN No. No 0 3 4 5 FECHA 1 6 MAYO 2008

Por la cual se (1) NIEGA EL diseño y ocupación del espacio donde se instalarán los elementos que conforman una Estación de la Red de Telecomunicaciones denominada (2) CELDA JUAN REY localizada en la (3) Calle 73 Sur No. 12 A - 49 Este Int. 1 Urbanización (4) Localidad (5) SAN CRISTOBAL

Requerimiento No. 4 - Cumplir lo preceptuado en el artículo 16 del Decreto 195 de 2005, acerca de los requisitos que deben cumplir los operadores ante los entes territoriales, para la instalación de las estaciones radioeléctricas en telecomunicaciones, entre los cuales se cita la exigencia de la licencia de construcción cuando sea necesario adelantar obras de construcción, ampliación, modificación o demolición de edificaciones. Para el caso particular, debe anexarse la licencia de construcción para el cerramiento propuesto en el predio


El operador de la estación de telecomunicaciones no anexó la licencia de construcción del cerramiento del predio propuesto, según el plano PL-1 denominado Plantas, Fachadas, Cortes y Localización de acuerdo con lo dispuesto en el requerimiento emitido a dicha empresa mediante la radicación 2-2008-00203 del 03 de Enero de 2008, anexando solo la solicitud de la misma.

Y dando cumplimiento al Artículo 12 "Solicitud de informaciones o documentos adicionales" del Código Contencioso Administrativo donde se establece que: "Si las informaciones o documentos que proporcione el interesado al iniciar una actuación administrativa no son suficientes para decidir, se le requerirá, por una sola vez, con toda precisión y en la misma forma verbal o escrita en que haya actuado, el aporte de lo que haga falta. Este requerimiento interrumpirá los términos establecidos para que las autoridades decidan. Desde el momento en que el interesado aporte nuevos documentos o informaciones con el propósito de satisfacer el requerimiento, comenzarán otra vez a correr los términos pero, en adelante, las autoridades no podrán pedir más complementos, y decidirán con base en aquello de que dispongan", esta Entidad procede a decidir sobre la solicitud así:


Se niega la solicitud de aprobación del diseño y ocupación del espacio donde se instalarán los elementos que conforman una Estación de la Red de Telecomunicaciones denominada CELDA JUAN REY, a ser ubicada en el predio de la Calle 73 Sur No. 12 A - 49 Este Int. 1, de la Localidad de San Cristóbal, por no dar cumplimiento a la totalidad de los requerimientos efectuados por la Secretaría Distrital de Planeación, según oficio 2-2008-00203 del 03 de Enero de 2008.





En (230) Folios, (6) planos y un CD.

NOTIFIQUESE, PUBLÍQUESE Y CÚMPLASE, dada en Bogotá D. C. a los: 1 6 MAYO 2008


SUBSECRETARIO (A) DE PLANEACIÓN TERRITORIAL
SECRETARÍA DISTRITAL DE PLANEACIÓN

En uso de sus facultades legales, en especial las que le confiere el artículo 2, Subnumeral 2.2, del Decreto 365 del 30 de Abril de 2001


Abogado
Subsecretaría de Planeación Territorial

 Revisión Arquitectónica Dirección de Servicio al Ciudadano	 Director (a) de Servicio al Ciudadano	 Revisión Técnica Dirección de Vías, Transporte y Servicios Públicos	 Director (a) de Vías, Transporte y Servicios Públicos
--	--	--	--