

F  
14

Espacio reservado para radicación

RESOLUCIÓN No

No 0305

24 ABR. 2008

FECHA Alcaldía Distrital Planeación - Sdp

10/08/2007 12:05:02 PM

Por la cual se

una Estación de la Red de Telecomunicaciones inalámbricas denominada

localizada en la

CALLE 57 D SUR No 77 I - 42

Localidad

BOSA

Al Reponder Cite 1-2007-34322  
diseño y ocupación del espacio donde se instalarán los elementos que conforman el

Trámite Concepto T CATALINA II BOG 0419 D

Urbanización

Destino Preceden Señal de Circulación LA CECILIA

## A. IDENTIFICACIÓN DEL SOLICITANTE

1. ENTIDAD O EMPRESA	COLOMBIA MÓVIL S.A. E.S.P						
2. NIT	830.114.921-1	3. MATRICULA MERCANTIL	1240994	4. FECHA	03/07/2007	5. SEDE	NORTE
6. REPRESENTANTE LEGAL	ZACHARZEWSKI LUDOVICO ALEXIS						
7. DOCUMENTO DE IDENTIDAD	<input checked="" type="checkbox"/> CC	342378	DE				
8. APODERADO			9. MATRICULA PROFESIONAL			10. PODER	SI NO
11. DOCUMENTO DE IDENTIDAD	<input type="checkbox"/> CE	<input type="checkbox"/> CC	DE				
12. DIRECCIÓN DE NOTIFICACIÓN	CARRERA 9A No. 99-02 PISO 6						
13. CORREO ELECTRÓNICO	tatiana.robledo@colombiamovil.com.co		14. TELÉFONO	3303000		15. FAX	6182712 - 6182681
16. OTRO	TELÉFONO 3303000 - EXT :1276 CELULAR 301 2224512						

## B. IDENTIFICACIÓN DEL PROYECTO O INMUEBLE

1. DIRECCIÓN ACTUAL (NOMENCLATURA OFICIAL CERTIFICADA POR CATASTRO)	CALLE 57 D SUR No 77 I - 42			NUMERO SOLICITUD RADICACIÓN	463057						
2. DIRECCIÓN ANTERIOR CERTIFICADA POR CATASTRO:	1. TV 81 C No 52G-46 SUR 2. DG 57 C SUR No 79-38			3. CÓDIGO DEL SECTOR	004532 39 08 000 00000						
4. DIRECCIÓN DE LA PROPIEDAD REGISTRADA EN LA MATRICULA INMOBILIARIA	1. DG 57 C SUR No 79-38 MZ 69 LA UNIDAD 2. CALLE 57 D SUR No 77 I - 42			5. TIPO	URBANO		6. LOTE	22	7. MANZANA	39	
8. MATRICULA INMOBILIARIA NUMERO	50S-1189463			9. CEDULA CATASTRAL	057C S 79 22		10. CÓDIGO DE MANZANA CATASTRAL	004532 39			
11. LINDEROS	NORTE 6		SUR 6		ORIENTE 10		OCCIDENTE 10				
12. ÁREA	60 M2		13. Coordenadas		14. Plano de Loteo		B 240/4				
15. PROPIETARIO	MARIA MONICA ZAMORA SANCHEZ										

## C. PROYECTO ARQUITECTÓNICO

1. DENOMINACIÓN DE LA ESTACION DE TELECOMUNICACIONES	ESTACION BASE CATALINA II			
2. DESCRIPCIÓN DEL PROYECTO (Artículo 23, numeral 12 Decreto 564 de 2006)	ALTURA SOLICITADA ESTACION		TORRE 32,00 M	
ADJUNTO DOCUMENTO EN EL EXPEDIENTE.				

RESOLUCIÓN No

No 0305

FECHA

24 ABR. 2008

Por la cual se 0  
una Estación de la Red de Telecomunicaciones inalámbricas denominada

diseño y ocupación del espacio donde se instalarán los elementos que conforman

CATALINA II BOG 0419 D

localizada en la CALLE 57 D SUR No 77 I - 42

Urbanización

LA CECILIA

Localidad

BOSA

## 3. LOCALIZACIÓN

<input checked="" type="checkbox"/>	SOBRE TERRENO	✓
	SOBRE TERRAZA	

## 4. ELEMENTOS ADICIONALES

a. SUBESTACIÓN ELÉCTRICA	b. CASETA DE VIGILANCIA	c. AIRE ACONDICIONADO	d. CUARTO TANQUE COMBUSTIBLE
e. GENERADOR	f. CUARTO EQUIPOS	<input checked="" type="checkbox"/> g. TORRE, MÁSTIL O MONOPOLO	h. ANTEJARDÍN MTS

5. AISLAMIENTOS	NORTE	SUR	ORIENTE	OCIDENTE
EXIGIDO	2.5 MTS	2.5 MTS	3 MTS	3 MTS
PROPUESTO	2.5 MTS	2.5 MTS	5.60 MTS	3,4 MTS

  
6. FIRMA DEL INGENIERO O ARQUITECTO  
AUTORIZADO POR EL OPERADOR SOLICITANTE

## D. RELACIÓN Y RESUMEN DE DOCUMENTOS ANEXOS

LA RELACIÓN DE DOCUMENTOS QUE SE DETALLAN A CONTINUACIÓN FORMA PARTE INTEGRAL DE LA PRESENTE RESOLUCIÓN Y REPOSAN EN EL EXPEDIENTE

## 1. INSTITUCIONALES

DOCUMENTO	EXPEDIDO POR	FECHA DIAMES/AÑO	RADICACIÓN	FOLIOS
<input checked="" type="checkbox"/> a. CERTIFICADO DE EXISTENCIA Y REPRESENTACIÓN LEGAL ✓	CAMARA DE COMERCIO DE LA CIUDAD DE BOGOTA ZONA NORTE ✓	03/07/2007 ✓		5
b. CERTIFICADO DE PERSONERÍA JURÍDICA Y REPRESENTACIÓN LEGAL (SI LA INSTALACIÓN ES SOBRE TERRAZA)	ALCALDIA LOCAL			
<input checked="" type="checkbox"/> c. CERTIFICADO DE TRADICIÓN Y LIBERTAD DE MATRICULA INMOBILIARIA VIGENTE ✓	OFICINA DE REGISTRO DE INSTRUMENTOS PUBLICOS DE LA CIUDAD DE BOGOTÁ ZONA SUR ✓	08/08/2007 ✓	88-125421 ✓	2
<input checked="" type="checkbox"/> d. CERTIFICADO DE NOMENCLATURA ✓	UNIDAD ADMINISTRATIVA ESPECIAL DE CATASTRO DISTRITAL	19/04/2007 ✓	463057 ✓	1
<input checked="" type="checkbox"/> e. PLANO DE MANZANA CATASTRAL QUE IDENTIFICA EL PREDIO	UNIDAD ADMINISTRATIVA ESPECIAL DE CATASTRO DISTRITAL	25/04/2007 ✓		1
<input checked="" type="checkbox"/> f. LICENCIA DE CONSTRUCCION	CURADURIA URBANA O DAPD SEGÚN COMPETENCIA	22/06/2007	07-2-0989	1
<input checked="" type="checkbox"/> g. ACREDITACION DEL TITULO HABILITANTE PARA LA PRESTACION DEL SERVICIO Y/O ACTIVIDAD	MINISTERIO DE COMUNICACIONES ✓	05/02/2003 ✓		38
h.				
i.				
j.				

2. ESTUDIOS TÉCNICOS	EMPRESA Y/O PROFESIONAL QUE REALIZO EL ESTUDIO	IDENTIFICACIÓN	PLANOS PRESENTADOS	FOLIOS
<input checked="" type="checkbox"/> a. ESTUDIO DE SUELOS	CARLOS SUTA/ GEOSERVICE LTDA	25202 - 104936	MEMORIAL DE ESTUDIOS DE SUELOS	30
b. ESTUDIO DE CIMENTACIÓN				
<input checked="" type="checkbox"/> c. DISEÑO DE LA CIMENTACIÓN	MARIO ALBERTO GONZALEZ / GEOSERVICE LTDA	25202-098883	DISEÑO DE CIMENTACIÓN Y PLANO	17
<input checked="" type="checkbox"/> d. DISEÑO DE LA TORRE O MONOPOLO	MAURICIO GERMNA DIAZ ARENAS/IDEMEC	25202-58614	DISEÑO ESTRUCTURAL DE TORRE Y PLANOS	84
e. EVALUACIÓN DE CARGAS SOBRE EL EDIFICIO				
f. DISEÑO DE ANCLAJES Y SOPORTES AL EDIFICIO				
g. DISEÑO DE LA TORRE O MÁSTIL				
<input checked="" type="checkbox"/> h. ESTUDIO DE ESTRUCTURAS PREFABRICADAS	NESTOR RAUL PEREZ GAONA	25202-100484 CND	MEMORIAL DE DISEÑO Y PLANO	19
<input checked="" type="checkbox"/> i. OTROS: DESCRIPCIÓN DEL PROYECTO	MAGDA LUCIA RUIZ / LEADCOM DE COLOMBIA	25202 - 43333	MEMORIAL	3
j.				
k.				
l.				
m.				



No 0305

FECHA

24 ABR. 2008

Por la cual se (1) Aprueba el diseño y ocupación del espacio donde se instalarán los elementos que conforman una Estación de la Red de Telecomunicaciones denominada (2) CATALINA II localizada en la (3) Calle 57 D Sur No. 77 I - 42 Urbanización (4) La Unidad, Manzana 39, Lote 22 Localidad (5) de Kennedy

**F. PARA USO EXCLUSIVO DE LA SECRETARÍA DISTRITAL DE PLANEACIÓN  
(NO DISPONIBLE EN VENTANILLA)**

NORMA REGLAMENTARIA: Decreto 061 /97, Decreto 564/06, Decreto 195/05, Resoluciones 1645/05, 2643/07  
REFERENCIA: 1-2007-34322, 1-2007-37753, 1-2007-53667, 1-2007-37137, 1-2007-50277

UPZ N°.	48	NOMBRE	TIMIZA
DECRETO UPZ N°	467	FECHA DECRETO (DÍA/MES/AÑO)	20/11/06
INTERÉS PATRIMONIAL	N/A		
SECTOR NORMATIVO	2	SUBSECTOR DE USOS	I
SUBSECTOR DE EDIFICABILIDAD	A		
TRATAMIENTO DE CONSOLIDACIÓN	Urbanística		

CONCEPTO DE	RADICACIÓN	FAVORABLE		
		SI	NO	N/A
PATRIMONIO				N/A
VIAS				N/A
INSTITUTO DISTRITAL DE PATRIMONIO DISTRITAL				N/A
AUTORIDADES AMBIENTALES				N/A
OTRO				
OTRO				

APLICA CUANDO LA ESTACIÓN DE TELECOMUNICACIONES SE UBICA EN INMUEBLE CON CARÁCTER DE BIEN DE INTERÉS CULTURAL

APLICA SI EL PREDIO DONDE SE LOCALIZARÁ LA ESTACIÓN, ESTÁ UBICADO EN ZONA QUE AFECTE LOS CERROS ORIENTALES, CHUCUAS, HUMEDALES O LAS ZONAS QUE CORRESPONDAN AL SISTEMA HÍDRICO U OROGRÁFICO DE LA CIUDAD (ARTÍCULO 10 DEL DECRETO DISTRITAL 061 DE 1997).

PUBLICACIÓN EN DIARIO DE AMPLIA CIRCULACIÓN	DIARIO	LA REPÚBLICA
	FECHA	18-19-20/08/07
	RADICADO	1-2007-37137
	FECHA RADICADO EN SDP	30/08/07
	FOLIOS	1

ALTURA APROBADA

Altura total aprobada: 38.00 metros.  
(Torre de 32.00 metros y pararrayos de 6.00 metros)

COMUNICACIÓN A VECINOS COLINDANTES	DIRECCIÓN	CORREO CERTIFICADO		RADICACIÓN ANTE LA SDP		FOLIOS
		FECHA ENVÍO (DÍA/MES/AÑO)	# CERTIFICACIÓN	NÚMERO	FECHA (DÍA/MES/AÑO)	
NORTE	Calle 57 D Sur No. 77 I-48	22/08/07	153398930	1-2007-37137	30/08/07	2
	Calle 57 D Sur No. 77 I-50	22/08/07	153398929	1-2007-37137	30/08/07	2
	Calle 57 C Bis Sur No. 77 I-45	22/08/07	153398925	1-2007-37137	30/08/07	2
SUR	Calle 57 D Sur No. 77 I-38	22/08/07	153398928	1-2007-37137	30/08/07	2
	Calle 57 D Sur No. 77 I-34	22/08/07	153398927	1-2007-37137	30/08/07	2
	Calle 57 D Sur No. 77 I-36	22/08/07	153398926	1-2007-37137	30/08/07	2
ORIENTE	Calle 57 C Bis Sur No. 77 I-39	22/08/07	153398924	1-2007-37137	30/08/07	2
	Calle 57 C Bis Sur No. 77 I-41	22/08/07	153398922	1-2007-37137	30/08/07	2
	Calle 57 C Bis Sur No. 77 I-35	22/08/07	153398921	1-2007-37137	30/08/07	2
	Calle 57 C Bis Sur No. 77 I-33	22/08/07	153398920	1-2007-37137	30/08/07	2
	Calle 57 C Bis Sur No. 77 I-49	22/08/07	153398923	1-2007-37137	30/08/07	2
OCCIDENTE	Calle 57 D Sur	N/A	N/A	N/A	N/A	N/A



Por la cual se **(1) Aprueba el** diseño y ocupación del espacio donde se instalarán los elementos que conforman una Estación de la Red de Telecomunicaciones denominada **(2) CATALINA II** localizada en la **(3) Calle 57 D Sur No. 77 I - 42** Urbanización **(4) La Unidad, Manzana 39, Lote 22** Localidad **(5) de Kennedy**

INQUIETUDES DE LA CIUDADANÍA RELACIONADAS CON ESTA SOLICITUD				
NOMBRE CIUDADANO	NÚMERO DE RADICACIÓN DE ENTRADA	FECHA ENTRADA	NÚMERO DE RADICACIÓN DE RESPUESTA	FECHA RESPUESTA
SANDRA ROMERO Presidenta Junta de Acción Comunal, Barrio La Unidad y demás firmantes	1-2007-37753	04/09/07	2-2007-32269	10/10/07

**OBSERVACIONES ARQUITECTÓNICAS Y URBANÍSTICAS:**

Marco normativo: Norma específica: Resolución 643 de 11/10/84 "Por la cual se aprueba y se dan normas de Desarrollo Progresivo, para el Proyecto General de la Urbanización La Unidad (Kennedy) se concede licencia por un plazo determinado para la ejecución de obras de urbanismo y saneamiento y se fijan las obligaciones a cargo del urbanizador responsable".

Altura total aprobada (Incluido pararrayos): 45.00 metros, según Autorización de la Aeronáutica Civil No. 4400 -1 A -2457-07 del 11 de Julio de 2007.

La presente aprobación solo cubre la localización en terreno de los equipos de telecomunicaciones, una torre de sección cuadrada de 32.00 metros con dos (2) antenas instaladas en dos (2) mástiles y pararrayos de 6.00 metros, para una altura total de 38.00 metros, de acuerdo con los planos presentados por el peticionario, los cuales hacen parte de la presente resolución.

**OBSERVACIONES TÉCNICAS:**

**G. NOTAS DE LA LICENCIA EN CASO DE APROBACIÓN**

- Esta aprobación no ampara las obras de construcción, ampliación, modificación, adecuación, restauración, reforzamiento estructural, demolición y construcción del cerramiento que deban realizarse en el predio para el emplazamiento de los elementos que conforman la estación base de telecomunicaciones inalámbricas. Dicha aprobación está sujeta a las normas vigentes sobre licencias urbanísticas, reconocimiento de edificaciones y legalización de asentamientos humanos expedida por Curador Urbano (Decreto 564 de 2006)
- El Ministerio de Comunicaciones mediante la Resolución 001645 del 29 de julio de 2005 ( Por la cual se reglamenta el Decreto 195 de 2005), estableció en su Artículo 3o. FUENTES INHERENTEMENTE CONFORMES, lo siguiente:  
" ... Además de los emisores que cumplan con los parámetros estipulados en el numeral 3.11 del Decreto 195 de 2005, para los efectos del Decreto 195 de 2005 y de la presente Resolución, se definen como Fuentes Inherentemente Conformes, los emisores que emplean los siguientes sistemas y servicios, por cuanto sus campos electromagnéticos emitidos cumplen con los límites de exposición pertinentes y no son necesarias precauciones particulares:  
• Telefonía Móvil Celular  
(...)"  
Por lo tanto, estos servicios no están obligados a realizar las mediciones que trata el Decreto 195 de 2005, ni a presentar la Declaración de Conformidad de Emisión Electromagnética. Sin embargo, esto no impide al Ministerio de Comunicaciones de revisar periódicamente estos valores e incluir alguno de estos servicios cuando lo crea conveniente".
- El Decreto Distrital 061 de enero 31 de 1997, reglamentario del Acuerdo Distrital 6 de 1990, establece que los predios que se destinen a la instalación de la red de telecomunicaciones inalámbricas, se registrarán por las disposiciones urbanísticas y arquitectónicas que allí se contienen y, en lo no previsto en este, por las normas de los decretos de asignación de tratamientos o por las demás normas específicas.
- Si para el predio que nos ocupa, se expidió la reglamentación específica de conformidad con el Plan de Ordenamiento Territorial, serían aplicables las disposiciones arquitectónicas contenidas en dicha reglamentación.
- El Decreto Distrital 061 de enero 31 de 1997, no prevé otras limitantes de uso, dado que el establecimiento, la instalación, la expansión, la modificación, la ampliación, la renovación y la utilización de la red de telefonía móvil celular o de cualquiera de sus elementos, constituyen motivo de utilidad pública e interés social.
- Revisado el proyecto y confrontado con lo establecido en los artículos 5, 6 y 7 del Decreto Distrital 061 del 31 de enero de 1997.
- Constituye condición resolutoria del presente acto administrativo, la acreditación mediante documento idóneo de autoridad competente que la estación de telecomunicaciones inalámbricas autorizada por este, atenta contra la salud, en forma tal, que sea necesario removerla del lugar donde se encuentra ubicada si no se pueden tomar las medidas necesarias para mitigar los efectos nocivos.
- El presente permiso de aprobación del diseño y ocupación del espacio para la instalación de los elementos que conforman una estación base de la red de telecomunicaciones inalámbricas no genera derechos de propiedad.
- La presente aprobación se concede sin perjuicio de las acciones y decisiones que instauren o profieran otras autoridades dentro del ámbito de sus competencias.
- El presente permiso se otorga sin perjuicio del cumplimiento de las normas que expidan los Gobiernos Nacional y Distrital, sobre el emplazamiento de los componentes de las estaciones de telecomunicaciones inalámbricas sobre los elementos que constituyan espacio público, dentro de los términos que dichas normas establezcan.
- Los documentos anexos y entregados forman parte integral de la presente resolución.



RESOLUCIÓN No

FECHA

Por la cual se

una Estación de la Red de Telecomunicaciones inalámbricas denominada

diseño y ocupación del espacio donde se instalaran los elementos que conforman

CATALINA II BOG 0419 D

localizada en la

CALLE 57 D SUR No 77 I - 42

Urbanización

## LA CECILIA

Localidad

**BOSA**

3. ACTAS DE RESPONSABILIDAD DE ANÁLISIS Y DISEÑO DE LOS ESTUDIOS TÉCNICOS (EXONERAN AL DISTRITO CAPITAL DE CUALQUIER RESPONSABILIDAD POR PERJUICIOS QUE SE PUEDAN OCASIONAR CON LA INSTALACIÓN DE LA ESTACIÓN

ACTA DE RESPONSABILIDAD	NOMBRE DEL PROFESIONAL QUE SUSCRIBE DEL ACTA	MATRICULA PROFESIONAL	ESPECIALIDAD	FECHA ACTA (DIAMES/AÑO)	CERTIFICADO COPNIA	FOLIOS
a. ESTUDIO DE SUELOS	CARLOS SUTA	25202 - 104936	INGENIERO CIVIL	14/08/2007		3
b. ESTUDIO DE CIMENTACIÓN						
c. DISEÑO ESTRUCTURAL DE LA CIMENTACIÓN	MARIO ALBERTO GONZALEZ	25202-098883	INGENIERO CIVIL	13/07/2007	78518	3
d. DISEÑO ESTRUCTURAL DE LA TORRE, MASTIL O MONOPOLO	MAURICIO GERMNA DIAZ ARENAS	25202-58614	INGENIERO CIVIL	03/07/2007	78318	5
e. ESTUDIO DE CARGAS SOBRE EL EDIFICIO						
f. DISEÑO DE ANCLAJES						
g. GARANTIA DE NO CAUSAR INTERFERENCIAS	DANIEL GUTIERREZ		INGENIERO ELECTRONICO	04/06/2007		1
h. ANALISIS Y DISEÑO DE LOS ESTUDIOS TÉCNICOS (FIRMA OPERADOR)	JOSE DAVID MANTILLA		INGENIERO ELECTRONICO	04/06/2007		1
i. OTRO: DESCRIPCION DEL PROYECTO	MAGDA LUCIA RUIZ	25202 - 43333	INGENIERO CIVIL	08/02/2007	59568	3
j. OTRO: ESTUDIO DE ESTRUCTURAS PREFABRICADAS	NESTOR RAUL PEREZ GAONA	25202-100484 CND	INGENIERO CIVIL	04/05/2007	89565	3
k. OTROS: ESTRUCTURAS PREFABRICADAS (BTS)	MAGDA LUCIA RUIZ	25202 - 43333	INGENIERO CIVIL	08/02/2007	78442	3
l.						
m.						
n.						

4. RECIBOS DE PAGO PREDIAL (APLICA SOBRE TERRENO)							
Numero		FECHA			FOLIOS		
		DIA	MES	AÑO			
X	2007	19	5	2007	✓	1	
X	2006	16	5	2006	✓	1	
X	2005	29	4	2005	✓	1	
X	2004	✓	29	4	2005	✓	1
X	2003	1	8	2003		1	

X	5. NOMBRE ARCHIVO MAGNÉTICO	NOMBRE	CATALINA II BOG 0419 D	
		FORMATO	DWG ✓	

X	6. CONTRATO O PROMESA	X	CONTRATO	X	DE ARRIENDO ✓
			PROMESA		COMPRVENTA
		FECHA (DÍA/MES/AÑO)	8-5-2007 ✓	FOLIOS	6

CELEBRANTES			CALIDAD				
NOMBRE	CEDULA	EXPEDIDA EN	PROPIETARIO O APODERADO	ARRENDADOR	ARRENDATARIO	VENDEDOR	COMPRADOR
MARIA MONICA ZAMORA SANCHEZ	52*505.288	Bogota	X	X			
COLOMBIA MOVIL: LUDOVICO ALEXIS ZACHARZEWSKI	C.E 342378				X		

## 7. PODERES Y AUTORIZACIONES

[illegible]

24 ABR. 2008

No 0305

RESOLUCIÓN No

FECHA

Por la cual se  
una Estación de la Red de Telecomunicaciones inalámbricas denominada

diseño y ocupación del espacio donde se instalarán los elementos que conforman

CATALINA II BOG 0419 D

localizada en la CALLE 57 D SUR No 77 I - 42

Urbanización

LA CECILIA

Localidad BOSA

## 8. AUTORIZACIÓN DE UNIDAD ADMINISTRATIVA DE AERONÁUTICA CIVIL, PREVIA REVISIÓN DE LOS ESTUDIOS TÉCNICOS CORRESPONDIENTES

FECHA (DÍA/MES/AÑO)	OFICIO #	AUTORIZÓ	ALTURA AUTORIZADA	FOLIOS
11/07/2007	4400-1A-2457-07	AERONAUTICA CIVIL	45 m	2

## UBICACIÓN DE LA ESTACIÓN

<input checked="" type="checkbox"/>	SOBRE TERRENO
<input type="checkbox"/>	SOBRE TERRAZA

## ALTURA AUTORIZADA

ALTURA EDIFICIO	METROS
ALTURA DE LA TORRE, MÁSTIL O MONOPOLO	45,00 (INCLUYE PARARRAYOS)
ALTURA PARARRAYOS	METROS
ALTURA TOTAL	45 METROS

## 9. COMUNICACIÓN A VECINOS

## DIRECCIÓN

NORTE	CALLE 57 D SUR No 77 I - 48 ✓ CALLE 57 D SUR No 77 I - 50 ✓ CALLE 57 C BIS SUR No 77 I - 45
SUR	CALLE 57 D SUR No 77 I - 38 ✓ CALLE 57 D SUR No 77 I - 34 ✓ CALLE 57 D SUR No 77 I - 36 ✓
ORIENTE	CALLE 57 C BIS SUR No 77 I - 39 CALLE 57 C BIS SUR No 77 I - 41 CALLE 57 C BIS SUR No 77 I - 35 ✓ CALLE 57 C BIS SUR No 77 I - 33 ✓ CALLE 57 C BIS SUR No 77 I - 49
OCCIDENTE	CALLE 57 D SUR

## 10. PLANOS DE DISEÑO

	FOLIOS
<input checked="" type="checkbox"/> PLANO DE LOCALIZACIÓN E IDENTIFICACIÓN DEL PREDIO POR COORDENADAS DEL PAÍS, DE ACUERDO CON LAS PUBLICACIONES CARTOGRAFICAS DEL INSTITUTO AGUSTIN CODAZZI Y/O LEVANTAMIENTOS TOPOGRAFICOS CERTIFICADOS INDICANDO CON PRECISION LA ELEVACIÓN DEL TERRENO SOBRE EL CUAL SE INSTALARA LA ESTACIÓN, DISTRIBUCIÓN Y LA ALTURA DE LAS TORRES, ANTENAS Y DEMÁS ELEMENTOS OBJETO DE LA INSTALACIÓN Y LA LOCALIZACIÓN DE LA SEÑALIZACIÓN DE ZONAS, TODO ELLO MOSTRANDO CLARAMENTE LA DIMENSION Y/O TAMAÑO DE LAS INSTALACIONES	2
<input checked="" type="checkbox"/> PLANOS DE DISEÑO DE LOS ESTUDIOS TÉCNICOS (Estructurales, anclajes, cimentación y otros)	8

## 11. OTROS DOCUMENTOS

	FOLIOS
<input checked="" type="checkbox"/> COPIA DOCUMENTO DE IDENTIDAD DEL SOLICITANTE	2
<input checked="" type="checkbox"/> CERTIFICADO DE CÁMARA Y COMERCIO	5
<input checked="" type="checkbox"/> ESCRITURAS DEL PREDIO	7
<input checked="" type="checkbox"/> NORMA	4

## E. RESPONSABILIDAD

DECLARO BAJO LA GRAVEDAD DE JURAMENTO QUE ME RESPONSABILIZO POR LA VERACIDAD DE LA INFORMACIÓN CONTENIDA EN EL PRESENTE FORMULARIO Y DEMÁS DOCUMENTOS ANEXOS. ASÍ MISMO MANIFIESTO QUE EL PROYECTO PRESENTADO CUMPLE CON LAS NORMAS QUE REGULAN LA MATERIA, QUE RESPETA LA DESTINACIÓN DEL BIEN OBJETO DE LA INTERVENCIÓN U OCUPACIÓN Y ME COMPROMETO A EJECUTAR LA OBRA DE ACUERDO CON LAS ESPECIFICACIONES CONTENIDA EN LA PRESENTE SOLICITUD.

FIRMA DEL SOLICITANTE

NOTA: PARA LA CONTINUIDAD DEL TRÁMITE ES IMPORTANTE ANEXAR, POSTERIOR A LA RADICACIÓN DE ESTE FORMATO, LA PUBLICACIÓN EN DIARIO DE ALTA CIRCULACIÓN Y LAS COMUNICACIONES A VECINOS COLINDANTES CON LA COPIA DE LA CONSTANCIA DE CORREO CERTIFICADO.



Por la cual se (1) Aprueba el diseño y ocupación del espacio donde se instalarán los elementos que conforman una Estación de la Red de Telecomunicaciones denominada (2) CATALINA II localizada en la (3) Calle 57 D Sur No. 77 I - 42 Urbanización (4) La Unidad, Manzana 39, Lote 22 Localidad (5) de Kennedy

12. "Las estaciones están compuestas por : el cuarto de equipos y el generador, el aire acondicionado, el cuarto de tanque de combustible, la subestación de energía, la caseta de vigilancia, y las respectivas estructuras de soporte de las antenas, tales como torres, mástiles, monopolos y similares." Decreto Distrital 061 del 31 de enero de 1997 artículo 2.

13. La presente resolución NO ampara las obras diferentes a las establecidas en el Decreto Distrital 061 del 31 de enero de 1997 artículo 2.

14. Art. 3. Resolución 1645 de 29 de Julio de 2005 Mincomunicaciones: "Fuentes inherentemente conformes ... se definen como Fuentes Inherentemente conformes, los emisores que emplean los siguientes sistemas y servicios, por cuanto sus campos electromagnéticos emitidos cumplen con los límites de exposición pertinentes y no son necesarias precauciones particulares : - Telefonía Móvil celular ... Por lo tanto estos servicios no están obligados a realizar las mediciones que trata el decreto 195 de 2005, ni a presentar la Declaración de Conformidad de Emisión Electromagnética. "

15. Contra la presente resolución procede el recurso de reposición ante el (la) Subsecretario (a) de Planeación Territorial de la SECRETARÍA DISTRITAL DE PLANEACIÓN, y el de apelación ante el (la) Secretario (a) de la SECRETARÍA DISTRITAL DE PLANEACIÓN, los que deben ser interpuestos, en el acto de la notificación personal, o dentro de los cinco (5) días hábiles siguientes a la fecha de esta.


16. OTRAS NOTAS:

- Licencia de Construcción No. LC 08-2-0181 del 01 de Abril de 2008, expedida por la Curaduría Urbana No. 2, en la modalidad de cerramiento, en el predio urbano localizado en la dirección: Calle 57 D Sur No. 77 I -42, (Actual). Urbanización: La Unidad, Manzana 39, Lote 22, Alcaldía Local de Kennedy.


-Plano del lote: Número B240/4 perteneciente a la Urbanización LA UNIDAD, Localidad de Kennedy



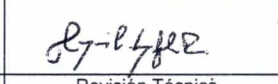

24 ABR. 2008

NOTIFIQUESE, PUBLÍQUESE Y CÚMPLASE, dada en Bogotá D. C. a los:

  
SUBSECRETARIO (A) DE PLANEACIÓN TERRITORIAL  
SECRETARÍA DISTRITAL DE PLANEACIÓN

En uso de sus facultades legales, en especial las que le confiere el artículo 2, Subnumeral 2.2, del Decreto 365 del 30 de Abril de 2001

  
Abogado  
Subsecretaría de Planeación Territorial

 Revisión Arquitectónica Dirección de Servicio al Ciudadano	 Director (a) de Servicio al Ciudadano	 Revisión Técnica Dirección de Vías, Transporte y Servicios Públicos	 Director (a) de Vías, Transporte y Servicios Públicos
--	--	--	--