

F
14

ALCALDÍA MAYOR
DE BOGOTÁ D.C.
Secretaría Distrital de
PLANEACIÓN
Carrera 30 No. 24-90
Conmutador 3358000
Bogotá D.C.
www.sdp.gov.co

Espacio reservado para radicación

RESOLUCIÓN No. 0 3 0 0 FECHA 22 ABR. 2008

Por la cual se (1) diseño y ocupación del espacio donde se instalarán los elementos que conforman una Estación de la Red de Telecomunicaciones denominada (2) 11 DE NOVIEMBRE localizada en la (3) CARRERA 27A 73-22 Urbanización (4) LOS ALCAZARES LOTE 10 MANZANA 7 Localidad (5) BARRIOS UNIDOS

A. IDENTIFICACIÓN DEL SOLICITANTE

1. ENTIDAD O EMPRESA:	COMUNICACIÓN CELULAR S A COMCEL S A						
2. NIT	800153993-7	3. MATRÍCULA MERCANTIL	00487585	4. FECHA	18 / 02 / 92	5. SEDE	BOGOTA
6. REPRESENTANTE LEGAL:	ADRIAN EFREN HERNANDEZ URUETA						
7. DOCUMENTO DE IDENTIDAD:	<input checked="" type="checkbox"/> DE <input type="checkbox"/> CC	308.823	DE	BOGOTA			
8. APODERADO:	JUAN MANUEL CARREÑO BOSHELL		9. MATRÍCULA PROFESIONAL	4977 del C S de la Judicatura	10. PODER	<input checked="" type="checkbox"/> SI <input type="checkbox"/> NO	
11. DOCUMENTO DE IDENTIDAD:	<input type="checkbox"/> CE <input checked="" type="checkbox"/> CC	2.945.264	DE	BOGOTA			
12. DIRECCIÓN DE NOTIFICACIÓN	CALLE 79 No. 10-65 INT. 4						
13. CORREO ELECTRÓNICO	simacarr@yahoo.com		14. TELÉFONO	3 12 85 36	15. FAX	2 17 03 89	
16. OTRO							

B. IDENTIFICACIÓN DEL PREDIO O INMUEBLE

1. DIRECCIÓN ACTUAL (NOMENCLATURA OFICIAL CERTIFICADA POR CATASTRO):	KR 27A 73 22	NUMERO SOLICITUD RADICACIÓN	548606 DE 2007					
2. DIRECCIÓN ANTERIOR CERTIFICADA POR CATASTRO:	KR 28 73 22	3. CÓDIGO DEL SECTOR	007404 07 06 000 0000					
4. DIRECCIÓN DE LA PROPIEDAD REGISTRADA EN LA MATRÍCULA INMOBILIARIA	KR 27A 73 22 (DIRECCION CATASTRAL)	5. TIPO	URBANO	6. LOTE	10	7. MANZANA	7	
8. MATRÍCULA INMOBILIARIA NÚMERO:	50C-406898	9. CÉDULA CATASTRAL	73 27 1	10. CÓDIGO DE MANZANA CATASTRAL	007404 07			
11. LINDEROS:	NORTE	22.5 MT	SUR	22.5 MT	ORIENTE	9.0 MT	OCCIDENTE	9.0 MT
12. ÁREA:	202.5 M ²	13. COORDENADAS	107631 N, 101044 E	14. PLANO DE LOTE O N°.	42 / 4-11			
15. PROPIETARIO:	JULIO CESAR TORRES CARRILLO							


C. PROYECTO ARQUITECTÓNICO

1. DENOMINACIÓN DE LA ESTACIÓN DE TELECOMUNICACIONES:	11 DE NOVIEMBRE	
2. DESCRIPCIÓN DEL PROYECTO (Artículo 23, numeral 2, Decreto 564 de 2006):	ALTURA SOLICITADA ESTACIÓN	10 MT
VER DOCUMENTO ANEXO		

RESOLUCIÓN No. No 0300 FECHA 22 ABR. 2008

Por la cual se (1) diseño y ocupación del espacio donde se instalarán los elementos que conforman una Estación de la Red de Telecomunicaciones denominada (2) 11 DE NOVIEMBRE localizada en la (3) CARRERA 27A 73-22 Urbanización (4) LOS ALCAZARES, LOTE 10, MANZANA 7 Localidad (5) BARRIOS UNIDOS

3. LOCALIZACIÓN ESTACIÓN		4. ELEMENTOS ADICIONALES			
<input type="checkbox"/> SOBRE TERRENO	a. SUBESTACIÓN ELÉCTRICA	<input type="checkbox"/> b. CASETA DE VILIGANCIA	<input type="checkbox"/> c. AIRE ACONDICIONADO	<input type="checkbox"/> d. CUARTO TANQUE COMBUSTIBLE	
<input checked="" type="checkbox"/> SOBRE TERRAZA	e. GENERADOR	<input type="checkbox"/> f. CUARTO EQUIPOS	<input checked="" type="checkbox"/> g. TORRE, MÁSTIL O MONOPOLO	<input type="checkbox"/> h. ANTEJARDÍN MTS.	
5. AISLAMIENTOS	NORTE	SUR	ORIENTE	OCCIDENTE	
EXIGIDO	2.0 MTS.	2.0 MTS.	2.0 MTS.	2.0 MTS.	
PROPUESTO	2.0 MTS.	2.0 MTS.	2.0 MTS.	2.0 MTS.	


 6. FIRMA DEL INGENIERO O ARQUITECTO
 AUTORIZADO POR EL OPERADOR SOLICITANTE

D. RELACIÓN Y RESUMEN DE DOCUMENTOS ANEXOS

LOS DOCUMENTOS QUE SE LISTAN A CONTINUACIÓN FORMAN PARTE INTEGRAL DE LA PRESENTE RESOLUCIÓN Y REPOSAN EN EL EXPEDIENTE.

1. INSTITUCIONALES

DOCUMENTO	EXPEDIDO POR	FECHA (DÍA/MES/AÑO)	RADICACIÓN	FOLIOS
a. CERTIFICADO DE EXISTENCIA Y REPRESENTACIÓN LEGAL	CÁMARA DE COMERCIO DE LA CIUDAD DE BOGOTÁ ZONA NORTE	14 / 08 / 2007		6
b. CERTIFICADO DE PERSONERÍA JURÍDICA Y REPRESENTANTE LEGAL (SI LA INSTALACIÓN ES SOBRE TERRAZA)	ALCALDÍA LOCAL			
c. CERTIFICADO DE TRADICIÓN Y LIBERTAD DE MATRÍCULA INMOBILIARIA VIGENTE	OFICINA DE REGISTRO DE INSTRUMENTOS PÚBLICOS DE LA CIUDAD DE BOGOTÁ ZONA SUR	13 / 09 / 2007		2
d. CERTIFICADO DE NOMENCLATURA	UNIDAD ADMINISTRATIVA ESPECIAL DE Catastro Distrital	11 / 05 / 2007		2
e. PLANO DE LA MANZANA CATASTRAL QUE IDENTIFICA EL PREDIO	UNIDAD ADMINISTRATIVA ESPECIAL DE Catastro Distrital	19 / 07 / 2007		1
f. LICENCIA DE CONSTRUCCIÓN	CURADURÍA URBANA O DAPD SEGÚN COMPETENCIA	11 / 02 / 1956		4
g. ACREDITACIÓN DEL TÍTULO HABILITANTE PARA LA PRESTACIÓN DEL SERVICIO Y/O ACTIVIDAD	MINISTERIO DE COMUNICACIONES	28 / 03 / 1994		8
h.				
i.				
j.				

2. ESTUDIOS TÉCNICOS	EMPRESA Y/O PROFESIONAL QUE REALIZÓ EL ESTUDIO	IDENTIFICACIÓN	PLANOS PRESENTADOS	FOLIOS
a. ESTUDIO DE SUELOS				
b. ESTUDIO DE CIMENTACIÓN				
c. DISEÑO DE LA CIMENTACIÓN				
d. DISEÑO DE LA TORRE O MONOPOLO				
e. EVALUACIÓN DE CARGAS SOBRE EL EDIFICIO	STRUD INGENIERIA LTDA.	800066446-7	4	26
f. DISEÑO DE ANCLAJES Y SOPORTES AL EDIFICIO	STRUD INGENIERIA LTDA.	800066446-7		5
g. DISEÑO DE LA TORRE O MÁSTIL	STRUD INGENIERIA LTDA.	800066446-7		5
h. ESTUDIO DE ESTRUCTURAS PREFABRICADAS	COMCEL S.A.	800153993-7		11
i. OTRO				
j.				
k.				
l.				
m.				

RESOLUCIÓN No. 0300 **FECHA 22 ABR. 2008**

Por la cual se (1) diseño y ocupación del espacio donde se instalarán los elementos que conforman una Estación de la Red de Telecomunicaciones denominada (2) 11 DE NOVIEMBRE localizada en la (3) CARRERA 27A 73-22 Urbanización (4) LOS ALCAZARES, LOTE 10, MANZANA 7 Localidad (5) BARRIOS UNIDOS

3. ACTAS DE RESPONSABILIDAD DE ANÁLISIS Y DISEÑO DE LOS ESTUDIOS TÉCNICOS (EXONERAN AL DISTRITO CAPITAL DE CUALQUIER RESPONSABILIDAD POR PERJUICIOS QUE SE PUEDAN OCASIONAR CON LA INSTALACIÓN DE LA ESTACIÓN).

ACTA DE RESPONSABILIDAD DE:	NOMBRE DEL PROFESIONAL QUE SUSCRIBE EL ACTA	MATRÍCULA PROFESIONAL	ESPECIALIDAD	FECHA ACTA (DÍA/MES/AÑO)	CERTIFICADO COPNIA	FOLIOS
a. ESTUDIO DE SUELOS						
b. ESTUDIO DE CIMENTACIÓN						
c. DISEÑO ESTRUCTURAL DE LA CIMENTACIÓN						
d. DISEÑO ESTRUCTURAL DE LA TORRE, MASTIL O MONOPOLO	LUIS HERNANDO MEDINA MUÑOZ	25202-11705	ING. CIVIL	06 / 07 / 2007	0084709	1
e. ESTUDIO DE CARGAS SOBRE EL EDIFICIO	LUIS HERNANDO MEDINA MUÑOZ	25202-11705	ING. CIVIL	13 / 04 / 2007	0084709	3
f. DISEÑO DE ANCLAJES	LUIS HERNANDO MEDINA MUÑOZ	25202-11705	ING. CIVIL	06 / 07 / 2007	0084709	1
g. GARANTÍA DE NO CAUSAR INTERFERENCIAS	OSCAR GIOVANNI LEON SUAREZ	CN206-28485	ING. ELECTRONICO	05 / 07 / 2007	1404 / 2007	4
h. ANÁLISIS Y DISEÑO DE LOS ESTUDIOS TÉCNICOS (FIRMA OPERADOR)	JUAN MANUEL CARREÑO BOSHELL	4977 del C S de la J	APODERADO	30 / 08 / 2007		1
i. OTRO	SIERVO TULIO CASTAÑEDA	7361	ING. CIVIL	28 / 08 / 2007	0083366	4
j.						
k.						
l.						
m.						
n.						

4. RECIBOS DE PAGO PREDIAL (APLICA SOBRE TERRENO)

NÚMERO	FECHA (DÍA/MES/AÑO)	FOLIOS
1 2006201011627555650	16 / 06 / 2006	1
2 2005201011603358217	09 / 03 / 2005	-
3 2004101011642178386	22 / 04 / 2004	-
4 2003101010006176861	15 / 09 / 2003	-
5 2005101010003391711	21 / 07 / 2005	-

5. ARCHIVO MAGNÉTICO

NOMBRE	COMCEL 11 NOVIEMBRE
FORMATO	AUTOCAD

6. CONTRATO O PROMESA

<input checked="" type="checkbox"/> CONTRATO	<input checked="" type="checkbox"/> DE ARRIENDO
<input type="checkbox"/> PROMESA	<input type="checkbox"/> COMPRAVENTA

FECHA (DÍA/MES/AÑO)	25/09/2007	FOLIOS	5
---------------------	------------	--------	---

CELEBRANTES

CALIDAD

NOMBRE	CÉDULA	EXPEDIDA EN	PROPIETARIO O APODERADO	ARRENDADOR	ARRENDATARIO	VENDEDOR	COMPRADOR
ADRIAN EFREN HERNANDEZ URUETA	308.823	COLOMBIA	APODERADO				
JULIO CESAR TORRES CARRILLO	11.433.828	FACATATIVA (CUND.)	PROPIETARIO				

7. PODERES Y AUTORIZACIONES

TIPO	NÚMERO	DÍA	MES	AÑO	NOTARÍA	AUTORIZADOR	AUTORIZADO	TARJETA PROFESIONAL	FOLIOS
PODER PROPIETARIO PREDIO (cuando es a nivel de terreno)		16	05	2007	06	JULIO CESAR TORRES CARRILLO	ADRIAN EFREN HERNANDEZ URUETA		1
ACTA DE ASAMBLEA QUE APRUEBA LA INSTALACIÓN									
ACTA DE NOMBRAMIENTO DEL REPRESENTANTE DE LA ASAMBLEA O ADMINISTRADOR									
OTRO:		15	07	2007	24	ADRIAN EFREN HERNANDEZ URUETA	JUAN MANUEL CARREÑO BOSHELL	4977 C. S. de la J	1

RESOLUCIÓN No. No 0300 FECHA 22 ABR. 2008

Por la cual se (1) diseño y ocupación del espacio donde se instalarán los elementos que conforman una Estación de la Red de Telecomunicaciones denominada (2) 11 DE NOVIEMBRE localizada en la (3) CARRERA 27A 73-22 Urbanización (4) LOS ALCAZARES, LOTE 10, MANZANA 7 Localidad (5) BARRIOS UNIDOS

8. AUTORIZACIÓN DE LA UNIDAD ADMINISTRATIVA ESPECIAL DE AERONÁUTICA CIVIL, PREVIA REVISIÓN DE LOS ESTUDIOS TÉCNICOS CORRESPONDIENTES				
FECHA (DÍAS/MES/AÑO)	OFICIO #	AUTORIZÓ	ALTURA AUTORIZADA	FOLIOS
01 / 08 /2007	4400-IA-2805	LUIS FERNANDO ZULUAGA TORRES	10 MT	4

UBICACIÓN DE ESTACIÓN	ALTURA AUTORIZADA
<input type="checkbox"/> SOBRE TERRENO	ALTURA EDIFICIO 10 METROS
<input checked="" type="checkbox"/> SOBRE TERRAZA	ALTURA DE LA TORRE, MÁSTIL O MONOPOLO 10 METROS
	ALTURA PARARRAYOS METROS
	ALTURA TOTAL 20 METROS


9. VECINOS COLINDANTES	DIRECCIÓN
NORTE	CARRERA 27A No. 73 – 32 / 34
SUR	CALLE 73 No. 27 – 24 / 26 / 28 CALLE 73 No. 27 – 30 / 32
ORIENTE	CALLE 73 No. 27 – 12 / 14, CALLE 73 No. 27 – 10 CARRERA 27 No. 73 – 07 / 25, CARRERA 27 No. 73 – 37 / 39
OCCIDENTE	CARRERA 27A

10. PLANOS DE DISEÑO	FOLIOS
<input checked="" type="checkbox"/> PLANO DE LOCALIZACIÓN E IDENTIFICACIÓN DEL PREDIO O PREDIOS POR COORDENADAS OFICIALES DEL PAÍS, DE ACUERDO CON LAS PUBLICACIONES CARTOGRAFICAS DEL INSTITUTO GEOGRÁFICO AGUSTÍN CODAZZI Y/O LEVANTAMIENTOS TOPOGRÁFICOS CERTIFICADOS, INDICANDO CON PRECISIÓN LA ELEVACIÓN DEL TERRENO SOBRE EL CUAL SE INSTALARÁ LA ESTACIÓN, LA UBICACIÓN, DISTRIBUCIÓN Y ALTURA DE LAS TORRES, ANTENAS Y DEMÁS ELEMENTOS OBJETO DE INSTALACIÓN Y LA LOCALIZACIÓN DE LA SEÑALIZACIÓN DE DIFERENCIACIÓN DE ZONAS, TODO ELLO MOSTRANDO CLARAMENTE LA DIMENSIÓN Y/O TAMAÑO DE LAS INSTALACIONES.	2
<input checked="" type="checkbox"/> PLANOS DE DISEÑO DE LOS ESTUDIOS TÉCNICOS (Estructurales, anclajes, cimentación y otros)	4

11. OTROS DOCUMENTOS	FOLIOS
<input checked="" type="checkbox"/> COPIA DOCUMENTO DE IDENTIDAD DEL SOLICITANTE.	1
<input type="checkbox"/> CERTIFICADO CÁMARA Y COMERCIO	

E. RESPONSABILIDAD

DECLARO BAJO LA GRAVEDAD DE JURAMENTO QUE ME RESPONSABILIZO POR LA VERACIDAD DE LA INFORMACIÓN CONTENIDA EN EL PRESENTE FORMULARIO Y DEMAS DOCUMENTOS ANEXOS. ASÍ MISMO MANIFIESTO QUE EL PROYECTO PRESENTADO CUMPLE CON LAS NORMAS QUE REGULAN LA MATERIA, QUE RESPETA LA DESTINACIÓN DEL BIEN OBJETO DE LA INTERVENCIÓN U OCUPACIÓN Y ME COMPROMETO A EJECUTAR LA OBRA DE ACUERDO CON LAS ESPECIFICACIONES CONTENIDAS EN LA PRESENTE SOLICITUD.


FIRMA DEL SOLICITANTE

NOTA: PARA LA CONTINUIDAD DEL TRÁMITE ES IMPORTANTE ANEXAR, POSTERIOR A LA RADICACIÓN DE ESTE FORMATO, LA PUBLICACIÓN EN DIARIO DE ALTA CIRCULACIÓN Y LAS COMUNICACIONES A VECINOS COLINDANTES CON LA COPIA DE LA CONSTANCIA DE CORREO CERTIFICADO.

Por la cual se **(1) APRUEBA** el diseño y ocupación del espacio donde se instalarán los elementos que conforman una Estación de la Red de Telecomunicaciones denominada **(2) 11 DE NOVIEMBRE** localizada en la **(3) Carrera 27 A No 73-22** Urbanización **(4) Los Alcázares** Localidad **(5) Barrios Unidos**

F. PARA USO EXCLUSIVO DE LA SECRETARÍA DISTRITAL DE PLANEACIÓN

(NO DISPONIBLE EN VENTANILLA)

NORMA REGLAMENTARIA:	Decreto 061 /97, Decreto 564/06, Decreto 159/04, Decreto 195/05, Decreto 735/93 REFERENCIA: 1-2007-42205,1-2008-08913, 2-2007-38038
----------------------	---

ACUERDO 6 / 90	DECRETOS	736 DE 1993, 1210 DE 1997 Y 325 DE 1992
----------------	----------	---

POLIGONO	C-RG-3-C2	INTERÉS PATRIMONIAL	N/A
----------	-----------	---------------------	-----

SECTOR NORMATIVO	N/A	SUBSECTOR DE USOS	N/A	SUBSECTOR DE EDIFICABILIDAD	N/A	TRATAMIENTO	Conservación Urbanística C-2
------------------	-----	-------------------	-----	-----------------------------	-----	-------------	------------------------------

CONCEPTO DE	RADICACIÓN	FAVORABLE			
		SI	NO	N/A	
PATRIMONIO				X	
VIAS				X	
INSTITUTO DISTRITAL DE PATRIMONIO DISTRITAL				X	APLICA CUANDO LA ESTACIÓN DE TELECOMUNICACIONES SE UBICA EN INMUEBLE CON CARÁCTER DE BIEN DE INTERÉS CULTURAL
AUTORIDADES AMBIENTALES				X	APLICA SI EL PREDIO DONDE SE LOCALIZARÁ LA ESTACIÓN, ESTÁ UBICADO EN ZONA QUE AFECTE LOS CERROS ORIENTALES, CHUCUAS, HUMEDALES O LAS ZONAS QUE CORRESPONDAN AL SISTEMA HÍDRICO U OROGRÁFICO DE LA CIUDAD (ARTÍCULO 10 DEL DECRETO DISTRITAL 061 DE 1997).
OTRO					
OTRO					

PUBLICACIÓN EN DIARIO DE AMPLIA CIRCULACIÓN	DIARIO	LA REPÚBLICA	
	FECHA	30/10/07	ALTURA APROBADA
	RADICADO	1-2008-08913	Altura Total : 17.90 metros
	FECHA RADICADO EN SDP	29/02/08	
	FOLIOS	1	

COMUNICACIÓN A VECINOS COLINDANTES	DIRECCIÓN	CORREO CERTIFICADO		RADICACIÓN ANTE LA SDP		FOLIOS
		FECHA ENVÍO (DÍA/MES/AÑO)	# CERTIFICACIÓN	NÚMERO	FECHA (DÍA/MES/AÑO)	
NORTE	Carrera 27 A 73-32/34	10/10/07	780303048	1-2008-08913	29/02/2008	1
SUR	Calle 73 27-12/14	10/10/2007	780303047	1-2008-08913	29/02/2008	1
	Calle 73 27-24/26/28	10/10/2007	780303049			
	Calle 73 27-30/32	10/10/2007	780303050			
ORIENTE	Calle 73 No 27-10	18/10/2007	780303437	1-2008-08913	29/02/2008	1
	Carrera 27 No 73-37/39	10/10/2007	780303051			
OCCIDENTE	Vía Carretera 27 A	N/A	N/A	N/A	N/A	N/A

INQUIETUDES DE LA CIUDADANÍA RELACIONADAS CON ESTA SOLICITUD				
NOMBRE CIUDADANO	NÚMERO DE RADICACIÓN DE ENTRADA	FECHA ENTRADA	NÚMERO DE RADICACIÓN DE RESPUESTA	FECHA RESPUESTA

[Handwritten signature]

Por la cual se (1) APRUEBA el diseño y ocupación del espacio donde se instalarán los elementos que conforman una Estación de la Red de Telecomunicaciones denominada (2) 11 DE NOVIEMBRE localizada en la (3) Carrera 27 A No 73-22 Urbanización (4) Los Alcázares Localidad (5) Barrios Unidos

OBSERVACIONES ARQUITECTÓNICAS Y URBANÍSTICAS :

Autorización de la Aeronáutica Civil, Oficio No. 4400-IA-2805 del 01/08/2007: Altura de 10.0 metros sobre edificio de 10.0 metros para un total aprobado de 20 metros.

La presente aprobación solo cubre la localización de los equipos de telecomunicaciones, una (1) torre de 10 metros de altura, sobre edificación de 7.9 metros, para una altura total de 17.90 metros, en la cual se pueden instalarán (6) antenas sectoriales de radiofrecuencia RF y (1) antena Mw de acuerdo con los planos y estudios presentados por el peticionario, los cuales hacen parte de la presente resolución.

OBSERVACIONES TÉCNICAS: El diseño de los elementos que conforman la estación de telecomunicaciones inalámbricas se realizó de conformidad con las Normas Colombianas de Diseño y Construcción Sismo resistente NSR-98, (LEY 400 DE 1997 Y Decreto 33 de 1998)

G. NOTAS DE LA LICENCIA EN CASO DE APROBACIÓN

- Esta aprobación no ampara las obras de construcción, ampliación, modificación, adecuación, restauración, reforzamiento estructural, demolición y construcción del cerramiento que deban realizarse en el predio para el emplazamiento de los elementos que conforman la estación base de telecomunicaciones inalámbricas. Dicha aprobación está sujeta a las normas vigentes sobre licencias urbanísticas, reconocimiento de edificaciones y legalización de asentamientos humanos expedida por Curador Urbano (Decreto 564 de 2006)
- El Ministerio de Comunicaciones mediante la Resolución 001645 del 29 de julio de 2005 (Por la cual se reglamenta el Decreto 195 de 2005), estableció en su Artículo 3o. FUENTES INHERENTEMENTE CONFORMES, lo siguiente:
"... Además de los emisores que cumplan con los parámetros estipulados en el numeral 3.11 del Decreto 195 de 2005, para los efectos del Decreto 195 de 2005 y de la presente Resolución, se definen como Fuentes Inherentemente Conformes, los emisores que emplean los siguientes sistemas y servicios, por cuanto sus campos electromagnéticos emitidos cumplen con los límites de exposición pertinentes y no son necesarias precauciones particulares:
 • Telefonía Móvil Celular
 (...)"
- Por lo tanto, estos servicios no están obligados a realizar las mediciones que trata el Decreto 195 de 2005, ni a presentar la Declaración de Conformidad de Emisión Electromagnética. Sin embargo, esto no impide al Ministerio de Comunicaciones de revisar periódicamente estos valores e incluir alguno de estos servicios cuando lo crea conveniente".
- El Decreto Distrital 061 de enero 31 de 1997, reglamentario del Acuerdo Distrital 6 de 1990, establece que los predios que se destinen a la instalación de la red de telecomunicaciones inalámbricas, se regirán por las disposiciones urbanísticas y arquitectónicas que allí se contienen y, en lo no previsto en este, por las normas de los decretos de asignación de tratamientos o por las demás normas específicas.
- Si para el predio que nos ocupa, se expidió la reglamentación específica de conformidad con el Plan de Ordenamiento Territorial, serían aplicables las disposiciones arquitectónicas contenidas en dicha reglamentación.
- El Decreto Distrital 061 de enero 31 de 1997, no prevé otras limitantes de uso, dado que el establecimiento, la instalación, la expansión, la modificación, la ampliación, la renovación y la utilización de la red de telefonía móvil celular o de cualquiera de sus elementos, constituyen motivo de utilidad pública e interés social.
- Revisado el proyecto y confrontado con lo establecido en los artículos 5, 6 y 7 del Decreto Distrital 061 del 31 de enero de 1997.
- Constituye condición resolutoria del presente acto administrativo, la acreditación mediante documento idóneo de autoridad competente que la estación de telecomunicaciones inalámbricas autorizada por este, atenta contra la salud, en forma tal, que sea necesario removerla del lugar donde se encuentra ubicada si no se pueden tomar las medidas necesarias para mitigar los efectos nocivos.
- El presente permiso de aprobación del diseño y ocupación del espacio para la instalación de los elementos que conforman una estación base de la red de telecomunicaciones inalámbricas no genera derechos de propiedad.
- La presente aprobación se concede sin perjuicio de las acciones y decisiones que instauren o profieran otras autoridades dentro del ámbito de sus competencias.
- El presente permiso se otorga sin perjuicio del cumplimiento de las normas que expidan los Gobiernos Nacional y Distrital, sobre el emplazamiento de los componentes de las estaciones de telecomunicaciones inalámbricas sobre los elementos que constituyan espacio público, dentro de los términos que dichas normas establezcan.
- Los documentos anexos y entregados forman parte integral de la presente resolución.
- "Las estaciones están compuestas por : el cuarto de equipos y el generador, el aire acondicionado, el cuarto de tanque de combustible, la subestación de energía, la caseta de vigilancia, y las respectivas estructuras de soporte de las antenas, tales como torres, mástiles, monopolos y similares." Decreto Distrital 061 del 31 de enero de 1997 artículo 2.
- La presente resolución NO ampara las obras diferentes a las establecidas en el Decreto Distrital 061 del 31 de enero de 1997 artículo 2.
- Art. 3. Resolución 1645 de 29 de Julio de 2005 Mincomunicaciones: "Fuentes inherentemente conformes ... se definen como Fuentes Inherentemente conformes, los emisores que emplean los siguientes sistemas y servicios, por cuanto sus campos electromagnéticos emitidos cumplen con los límites de exposición pertinentes y no son necesarias precauciones particulares : - Telefonía Móvil celular ... Por lo tanto estos servicios no están obligados a realizar las mediciones que trata el decreto 195 de 2005, ni a presentar la Declaración de Conformidad de Emisión Electromagnética. "
- Contra la presente resolución procede el recurso de reposición ante el (la) Subsecretario (a) de Planeación Territorial de la SECRETARÍA DISTRITAL DE PLANEACIÓN, y el de apelación ante el (la) Secretario (a) de la SECRETARÍA DISTRITAL DE PLANEACIÓN, los que deben ser interpuestos, en el acto de la notificación personal, o dentro de los cinco (5) días hábiles siguientes a la fecha de esta.

27
28
29

RESOLUCIÓN No. 0300 FECHA 22 ABR. 2008

Por la cual se (1) APRUEBA el diseño y ocupación del espacio donde se instalarán los elementos que conforman una Estación de la Red de Telecomunicaciones denominada (2) 11 DE NOVIEMBRE localizada en la (3) Carrera 27 A No 73-22 Urbanización (4) Los Alcázares Localidad (5) Barrios Unidos

16. OTRAS NOTAS:


El predio de la Carrera 27 A No 73-22, se encuentra en la Urbanización "Los Alcázares" según plano Urbanístico No 42/4-11.



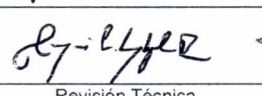

El predio de la Carrera 27 A No 73-22, cuenta con Licencia de Construcción LC-05-5-1342 expedida el 09/12/2005

NOTIFIQUESE, PUBLÍQUESE Y CÚMPLASE, dada en Bogotá D. C. a los: 22 ABR. 2008


SUBSECRETARIO (A) DE PLANEACIÓN TERRITORIAL
SECRETARÍA DISTRITAL DE PLANEACIÓN

En uso de sus facultades legales, en especial las que le confiere el artículo 2, Subnumeral 2.2, del Decreto 365 del 30 de Abril de 2001


Abogado
Subsecretaría de Planeación Territorial

 Revisión Arquitectónica Dirección de Servicio al Ciudadano	 Director (a) de Servicio al Ciudadano	 Revisión Técnica Dirección de Vías, Transporte y Servicios Públicos	 Director (a) de Vías, Transporte y Servicios Públicos
--	--	--	--