

F
14
ALCALDIA MAYOR
DE BOGOTÁ D.C.
Secretaría Distrital de
PLANEACION
Carrera 30 No. 24-90
Commutador 3358000
Bogotá D.C.
www.sdp.gov.co

Espacio reservado para radicación

RESOLUCIÓN No. No 0 2 9 4 FECHA 2 2 ABR. 2008

Por la cual se (1) diseño y ocupación del espacio donde se instalarán los elementos que conforman una Estación de la Red de Telecomunicaciones denominada (2) **ESTACION BASE SUBA TIBABUYES** localizada en la (3) **TV 127 No. 136 - 40** Urbanización (4) **LA GAITANA** Localidad (5) **SUBA**

A. IDENTIFICACIÓN DEL SOLICITANTE

1. ENTIDAD O EMPRESA:	COLOMBIA MÓBIL S.A. E.S.P. ✓				
2. NIT	830.114.921-1 ✓	3. MATRÍCULA MERCANTIL	01240994 ✓	4. FECHA	03/07/2007 ✓
5. SEDE	NORTE ✓				
6. REPRESENTANTE LEGAL:	ZACHARZEWSKI LUDOVICO ALEXIS				
7. DOCUMENTO DE IDENTIDAD:	<input checked="" type="checkbox"/> CE <input type="checkbox"/> CC	00000342378	DE		
8. APODERADO:			9. MATRÍCULA PROFESIONAL		
10. PODER			SI	NO	
11. DOCUMENTO DE IDENTIDAD:	<input type="checkbox"/> CE <input type="checkbox"/> CC		DE		
12. DIRECCIÓN DE NOTIFICACIÓN	CARRERA 9 A No. 99 - 02 PISO 6				
13. CORREO ELECTRÓNICO	tatiana.robledo@tigo.com.co		14. TELÉFONO	3303000	15. FAX
16. OTRO	TELÉFONO: 3303000 - EXT: 1276. CELULAR: 3012224512		6182712 - 6182681		

B. IDENTIFICACIÓN DEL PREDIO O INMUEBLE

1. DIRECCIÓN ACTUAL (NOMENCLATURA OFICIAL CERTIFICADA POR CATASTRO):	1). TV 127 No. 136 - 40 ✓	NUMERO SOLICITUD RADICACIÓN	497496
2. DIRECCIÓN ANTERIOR CERTIFICADA POR CATASTRO:	1). TV 119 No. 136 A - 10 ✓	3. CÓDIGO DEL SECTOR	009216 29 000 00000
4. DIRECCIÓN DE LA PROPIEDAD REGISTRADA EN LA MATRÍCULA INMOBILIARIA	1) SIN DIRECCION LOTE 26 MANZANA 29 URBANIZACION LA GAITANA 2) TV 119 No. 136 A - 10 ✓	5. TIPO	
6. LOTE	26 ✓	7. MANZANA	29 ✓
8. MATRÍCULA INMOBILIARIA NÚMERO:	50N - 643128 ✓	9. CÉDULA CATASTRAL	SB 136 A T118 A 29
10. CÓDIGO DE MANZANA CATASTRAL	009216 29		
11. LINDEROS:	NORTE ✓ 17.56 METROS ✓	SUR ✓ 17.59 METROS ✓	ORIENTE ✓ 6.00 METROS ✓
12. ÁREA:	105.45 M ²	13. COORDENADAS	116360N / 96430E
14. PLANO DE LOTEO	Nº 1202 / 4 - 1		
15. PROPIETARIO:	GRANADOS CORTES LIBARDO - CC No. 79.058.272 / GRANADOS CORTES ROSA MARÍA - CC No. 39.539.456		

C. PROYECTO ARQUITECTÓNICO

1. DENOMINACIÓN DE LA ESTACIÓN DE TELECOMUNICACIONES:	ESTACIÓN BASE SUBA TIBABUYES	
2. DESCRIPCIÓN DEL PROYECTO (Artículo 23, numeral 2, Decreto 564 de 2006):	ALTURA SOLICITADA ESTACIÓN	MONOPOLO 20.00 M PARARRAYOS 3.00 M TOTAL 23 MT
ADJUNTO DOCUMENTO DE DESCRIPCION AL EXPEDIENTE. (CUATRO FOLIOS). SE ANEXA CARTA DE RESPONSABILIDAD DEL CONSTRUCTOR (TRES FOLIOS)		

SECRETARÍA DISTRITAL DE PLANEACIÓN - SDP
BOGOTÁ D.C.
12077004
30/08/2007 11:52:34 AM
FOLIO 1
ANEXA FOLIO 1
CICLO 1

RESOLUCIÓN No. 0294

FECHA 22 ABR. 2008

Por la cual se (1) diseño y ocupación del espacio donde se instalarán los elementos que conforman una Estación de la Red de Telecomunicaciones denominada (2) ESTACIÓN BASE SUBA TIBABUYES Localizada en la (3) TV 127 No. 136 - 40 Urbanización (4) LA GAITANA Localidad (5) SUBA

3. ACTAS DE RESPONSABILIDAD DE ANÁLISIS Y DISEÑO DE LOS ESTUDIOS TÉCNICOS (EXONERAN AL DISTRITO CAPITAL DE CUALQUIER RESPONSABILIDAD POR PERJUICIOS QUE SE PUEDAN OCASIONAR CON LA INSTALACIÓN DE LA ESTACIÓN).

	ACTA DE RESPONSABILIDAD DE:	NOMBRE DEL PROFESIONAL QUE SUSCRIBE EL ACTA	MATRÍCULA PROFESIONAL	ESPECIALIDAD	FECHA ACTA (DÍA/MES/AÑO)	CERTIFICADO COPNIA	FOLIOS
X	a. ESTUDIO DE SUELOS	LUIS ROBERTO ROSAS MARIN	25202 - 70230 CND	INGENIERO CIVIL	05/07/2007	77752	3
	b. ESTUDIO DE CIMENTACIÓN						
X	c. DISEÑO ESTRUCTURAL DE LA CIMENTACIÓN	MAURICIO GERMÁN DÍAZ ARENAS	25202 - 58614 CND	INGENIERO CIVIL	09/07/2007	0070318	3
X	d. DISEÑO ESTRUCTURAL DE LA TORRE, MASTIL O MONOPOLO	ING. NESTOR RAUL PEREZ GAONA	25202-100484 CND	INGENIERO CIVIL	20/12/2007	0089565	3
	e. ESTUDIO DE CARGAS SOBRE EL EDIFICIO						
	f. DISEÑO DE ANCLAJES						
X	g. GARANTÍA DE NO CAUSAR INTERFERENCIAS	DANIEL GUTIÉRREZ	N/A	INGENIERO ELECTRÓNICO	03/08/2007		1
X	h. ANÁLISIS Y DISEÑO DE LOS ESTUDIOS TÉCNICOS (FIRMA OPERADOR)	JAIR MUÑOZ REALPE	N/A	INGENIERO ELECTRÓNICO	24/07/2007		1
X	i. OTRO: DESCRIPCIÓN DEL PROYECTO	EDWIN PULIDO	25202 - 098810 CND	INGENIERO CIVIL	24/07/2007	0075970	3
X	j. OTRO: ESTUDIO DE ESTRUCTURAS PREFABRICADAS	ING. NESTOR RAUL PEREZ GAONA	25202-100484 CND	INGENIERO CIVIL	20/12/2007	0089565	3
X	k. OTRO: CARTA DE RESPONSABILIDAD BTS	EDWIN PULIDO	25202 - 098810 CND	INGENIERO CIVIL	24/07/2007	0075970	3
	l.						
	m.						
	n.						

	4. RECIBOS DE PAGO PREDIAL (APLICA SOBRE TERRENO)			X	5. ARCHIVO MAGNÉTICO	NOMBRE	EB SUBA TIBABUYES_PLANEACION		
	NÚMERO	FECHA (DÍA/MES/AÑO)	FOLIOS			FORMATO	.DWG		
X	2007	03/05/2007	1						
X	2006	25/04/2006	1						
X	2005	12/05/2005	1						
X	2004	21/04/2004	1						
X	2003	21/04/2003	1						

X	6. CONTRATO O PROMESA	X	CONTRATO		X	DE ARRIENDO	
			PROMESA			COMPRAVENTA	
		FECHA (DÍA/MES/AÑO)		31/05/2007		FOLIOS	7

CELEBRANTES			CALIDAD				
NOMBRE	CÉDULA	EXPEDIDA EN	PROPIETARIO O APODERADO	ARRENDADOR	ARRENDATARIO	VENDEDOR	COMPRADOR
LIBARDO GRANADOS CORTES	C.C. 79.058.272	ENGATIVA BOGOTÁ D.C.	X	X			
ROSA MARÍA GRANADOS CORTES	C.C. 39.539.456	ENGATIVA BOGOTÁ D.C.	X	X			
COLOMBIA MÓVIL: LUDOVICO ALEXIS ZACHARZEWSKI	C.E. 342378				X		

7. PODERES Y AUTORIZACIONES

	TIPO	NÚMERO	DÍA	MES	AÑO	NOTARÍA	AUTORIZADOR	AUTORIZADO	TARJETA PROFESIONAL	FOLIOS
X	PODER PROPIETARIO PREDIO (cuando es a nivel de terreno)		24	05	2007	52	LIBARDO GRANADOS CORTÉS	COLOMBIA MÓVIL: LUDOVICO ZACHARZEWSKI	C.E. 342378	3
	ACTA DE ASAMBLEA QUE APRUEBA LA INSTALACIÓN									
	ACTA DE NOMBRAMIENTO DEL REPRESENTANTE DE LA ASAMBLEA O ADMINISTRADOR									
X	OTRO: PODER DE PROPIETARIO No. 1 A PROPIETARIO No. 2		24	05	2007	52	ROSA MARÍA GRANADOS CORTÉS	LIBARDO GRANADOS CORTÉS	C.C. 79.058.272	1

RESOLUCIÓN No. **0 2 9 4**FECHA **2 2 ABR. 2008**

Por la cual se (1) diseño y ocupación del espacio donde se instalarán los elementos que conforman una Estación de la Red de Telecomunicaciones denominada (2) **ESTACIÓN BASE SUBA TIBABUYES** Localizada en la (3) **TV 127 No. 136 - 40** Urbanización (4) **LA GAITANA** Localidad (5) **SUBA**

3. LOCALIZACIÓN ESTACIÓN		4. ELEMENTOS ADICIONALES			
<input checked="" type="checkbox"/> SOBRE TERRENO		a. SUBESTACIÓN ELÉCTRICA	b. CASETA DE VIGILANCIA	c. AIRE ACONDICIONADO	d. CUARTO TANQUE COMBUSTIBLE
<input type="checkbox"/> SOBRE TERRAZA		e. GENERADOR	f. CUARTO EQUIPOS	<input checked="" type="checkbox"/> g. TORRE, MÁSTIL O MONOPOLO	h. ANTEJARDÍN MTS.
5. AISLAMIENTOS					
	NORTE	SUR		ORIENTE	
EXIGIDO	2.50 MTS.	2.50 MTS.		3.00 MTS.	
PROPUESTO	2.50 MTS.	2.86 MTS.		11.36 MTS.	

Fernando Caicedo B.
A.G. FERNANDO CAICEDO
M.P. No. 25022005 - 93452125
6. FIRMA DEL INGENIERO O ARQUITECTO
AUTORIZADO POR EL OPERADOR SOLICITANTE

D. RELACIÓN Y RESUMEN DE DOCUMENTOS ANEXOS

LOS DOCUMENTOS QUE SE LISTAN A CONTINUACIÓN FORMAN PARTE INTEGRAL DE LA PRESENTE RESOLUCIÓN Y REPOSAN EN EL EXPEDIENTE.

1. INSTITUCIONALES					
	DOCUMENTO	EXPEDIDO POR	FECHA (DÍA/MES/AÑO)	RADICACIÓN	FOLIOS
<input checked="" type="checkbox"/>	a. CERTIFICADO DE EXISTENCIA Y REPRESENTACIÓN LEGAL	CÁMARA DE COMERCIO DE LA CIUDAD DE BOGOTÁ D.C. - ZONA NORTE	03/07/07		5
	b. CERTIFICADO DE PERSONERÍA JURÍDICA Y REPRESENTANTE LEGAL (SI LA INSTALACIÓN ES SOBRE TERRAZA)	ALCALDÍA LOCAL			
<input checked="" type="checkbox"/>	c. CERTIFICADO DE TRADICIÓN Y LIBERTAD DE MATRÍCULA INMOBILIARIA VIGENTE	OFICINA DE REGISTRO DE INSTRUMENTOS PÚBLICOS DE LA CIUDAD DE BOGOTÁ D.C. - ZONA NORTE	22/08/2007	109563	1
<input checked="" type="checkbox"/>	d. CERTIFICADO DE NOMENCLATURA	UNIDAD ADMINISTRATIVA ESPECIAL DE CATASTRO DISTRITAL	30/04/2007	497496	1
<input checked="" type="checkbox"/>	e. PLANO DE LA MANZANA CATASTRAL QUE IDENTIFICA EL PREDIO	UNIDAD ADMINISTRATIVA ESPECIAL DE CATASTRO DISTRITAL	30/04/2007		1
<input checked="" type="checkbox"/>	f. LICENCIA DE CONSTRUCCIÓN	CURADURÍA URBANA No. 0 DAPD SEGÚN COMPETENCIA	29/11/2007	LC-07-4-0988	3
<input checked="" type="checkbox"/>	g. ACREDITACIÓN DEL TÍTULO HABILITANTE PARA LA PRESTACIÓN DEL SERVICIO Y/O ACTIVIDAD	MINISTERIO DE COMUNICACIONES	05/02/2003		38
	h.				
	i.				
	j.				

2. ESTUDIOS TÉCNICOS					
	EMPRESA Y/O PROFESIONAL QUE REALIZÓ EL ESTUDIO	IDENTIFICACIÓN	PLANOS PRESENTADOS	FOLIOS	
<input checked="" type="checkbox"/>	a. ESTUDIO DE SUELOS	ING. LUIS ROBERTO ROSAS MARIN	25202 - 70230 CND	MEMORIAL	56
	b. ESTUDIO DE CIMENTACIÓN				
<input checked="" type="checkbox"/>	c. DISEÑO DE LA CIMENTACIÓN	ING. MAURICIO GERMAN DÍAZ ARENAS	25202 - 58614	MEMORIAL Y PLANO	6
<input checked="" type="checkbox"/>	d. DISEÑO DE LA TORRE O MONOPOLO	ING. NESTOR RAUL PEREZ GAONA	25202-100484 CND	MEMORIAL Y PLANOS	26
	e. EVALUACIÓN DE CARGAS SOBRE EL EDIFICIO				
	f. DISEÑO DE ANCLAJES Y SOPORTES AL EDIFICIO				
	g. DISEÑO DE LA TORRE O MÁSTIL				
<input checked="" type="checkbox"/>	h. ESTUDIO DE ESTRUCTURAS PREFABRICADAS	ING. NESTOR RAUL PEREZ GAONA	25202-100484 CND	MEMORIAL Y PLANO	20
	i. OTROS:				
	j.				
	k.				
	l.				
	m.				

RESOLUCIÓN No. _____ FECHA _____

Por la cual se (1) _____ diseño y ocupación del espacio donde se instalarán los elementos que conforman una Estación de la Red de Telecomunicaciones denominada (2) **ESTACIÓN BASE SUBA TIBABUYES** Localizada en la (3) **TV 127 No. 136 - 40** Urbanización (4) **LA GAITANA** Localidad (5) **SUBA**

8. AUTORIZACIÓN DE LA UNIDAD ADMINISTRATIVA ESPECIAL DE AERONÁUTICA CIVIL, PREVIA REVISIÓN DE LOS ESTUDIOS TÉCNICOS CORRESPONDIENTES

FECHA (DÍA/MES/AÑO)	OFICIO #	AUTORIZÓ	ALTURA AUTORIZADA	FOLIOS
25/07/2007	4400 - 1 A - 2725 - 07	AERONAUTICA CIVIL	45 /	2 /

UBICACIÓN DE ESTACIÓN	ALTURA AUTORIZADA
<input checked="" type="checkbox"/> SOBRE TERRENO	ALTURA EDIFICIO NA METROS
<input type="checkbox"/> SOBRE TERRAZA	ALTURA DE LA TORRE, MÁSTIL O MONOPOLO METROS
	ALTURA PARARRAYOS METROS
	ALTURA TOTAL (INCLUIDO MONOPOLO Y PARARRAYOS) 45.00 METROS

9. VECINOS COLINDANTES	DIRECCIÓN
NORTE	CALLE 136 A No. 126 C - 69
	CALLE 136 A No. 126 C - 71
	TRANSVERSAL 127 No. 136 - 46
	TRANSVERSAL 127 No. 136 - 48
SUR	TRANSVERSAL 127 No. 136 - 34
	TRANSVERSAL 127 No. 136 - 36
	CALLE 136 BIS No. 126 C - 70
ORIENTE	CALLE 136 BIS No. 126 C - 72
	CALLE 136 BIS No. 126 C - 68
OCCIDENTE	TRANSVERSAL 127

10. PLANOS DE DISEÑO

	FOLIOS
<input checked="" type="checkbox"/> PLANO DE LOCALIZACIÓN E IDENTIFICACIÓN DEL PREDIO O PREDIOS POR COORDENADAS OFICIALES DEL PAÍS, DE ACUERDO CON LAS PUBLICACIONES CARTOGRAFICAS DEL INSTITUTO GEOGRÁFICO AGUSTÍN CODAZZI Y/O LEVANTAMIENTOS TOPOGRÁFICOS CERTIFICADOS, INDICANDO CON PRECISIÓN LA ELEVACIÓN DEL TERRENO SOBRE EL CUAL SE INSTALARÁ LA ESTACIÓN, LA UBICACIÓN, DISTRIBUCIÓN Y ALTURA DE LAS TORRES, ANTENAS Y DEMÁS ELEMENTOS OBJETO DE INSTALACIÓN Y LA LOCALIZACIÓN DE LA SEÑALIZACIÓN DE DIFERENCIACIÓN DE ZONAS, TODO ELLO MOSTRANDO CLARAMENTE LA DIMENSIÓN Y/O TAMAÑO DE LAS INSTALACIONES.	3
<input checked="" type="checkbox"/> PLANOS DE DISEÑO DE LOS ESTUDIOS TÉCNICOS (Estructurales, andajes, cimentación y otros)	4

11. OTROS DOCUMENTOS

	FOLIOS
<input checked="" type="checkbox"/> COPIA DOCUMENTO DE IDENTIDAD DEL SOLICITANTE.	2
<input checked="" type="checkbox"/> CERTIFICADO CÁMARA Y COMERCIO	5
<input checked="" type="checkbox"/> NIT	1
<input checked="" type="checkbox"/> COPIA ESCRITURA	6
<input checked="" type="checkbox"/> NORMA	4

E. RESPONSABILIDAD

DECLARO BAJO LA GRAVEDAD DE JURAMENTO QUE ME RESPONSABILIZO POR LA VERACIDAD DE LA INFORMACIÓN CONTENIDA EN EL PRESENTE FORMULARIO Y DEMAS DOCUMENTOS ANEXOS. ASÍ MISMO MANIFIESTO QUE EL PROYECTO PRESENTADO CUMPLE CON LAS NORMAS QUE REGULAN LA MATERIA, QUE RESPETA LA DESTINACIÓN DEL BIEN OBJETO DE LA INTERVENCIÓN U OCUPACIÓN Y ME COMPROMETO A EJECUTAR LA OBRA DE ACUERDO CON LAS ESPECIFICACIONES CONTENIDA EN LA PRESENTE SOLICITUD.

FIRMA DEL SOLICITANTE

NOTA: PARA LA CONTINUIDAD DEL TRÁMITE ES IMPORTANTE ANEXAR, POSTERIOR A LA RADICACIÓN DE ESTE FORMATO, LA PUBLICACIÓN EN DIARIO DE ALTA CIRCULACIÓN Y LAS COMUNICACIONES A VECINOS COLINDANTES CON LA COPIA DE LA CONSTANCIA DE CORREO CERTIFICADO.

No 0294

22 ABR. 2008

RESOLUCIÓN No. _____ FECHA _____

Por la cual se **(1) APRUEBA** el diseño y ocupación del espacio donde se instalarán los elementos que conforman una Estación de la Red de Telecomunicaciones denominada **(2) ESTACION BASE SUBA TIIBABUYES** localizada en la **(3) Transv. 127 No 136-40** Urbanización **(4) La Gaitana** Localidad **(5) Suba**

F. PARA USO EXCLUSIVO DE LA SECRETARÍA DISTRITAL DE PLANEACIÓN**(NO DISPONIBLE EN VENTANILLA)**

NORMA REGLAMENTARIA:	Decreto 061 /97, Decreto 564/06, Decreto 159/04, Decreto 195/05, Decreto 735/93 REFERENCIA: 1-2007-37004, 2-2007-36743, 1-2007-40569, 1-2008-00253.
----------------------	---

UPZ N°.	71	NOMBRE	TIBABUYES
---------	----	--------	-----------

DECRETO UPZ N°	430	FECHA DECRETO (DÍA/MES/AÑO)	30/12/2004	INTERÉS PATRIMONIAL	N/A
----------------	-----	-----------------------------	------------	---------------------	-----

SECTOR NORMATIVO	1	SUBSECTOR DE USOS		SUBSECTOR DE EDIFICABILIDAD		TRATAMIENTO	Actualización
------------------	---	-------------------	--	-----------------------------	--	-------------	---------------

CONCEPTO DE	RADICACIÓN	FAVORABLE			
		SI	NO	N/A	
PATRIMONIO				X	
VIAS				X	
INSTITUTO DISTRITAL DE PATRIMONIO DISTRITAL				X	APLICA CUANDO LA ESTACIÓN DE TELECOMUNICACIONES SE UBICA EN INMUEBLE CON CARÁCTER DE BIEN DE INTERÉS CULTURAL
AUTORIDADES AMBIENTALES				X	APLICA SI EL PREDIO DONDE SE LOCALIZARÁ LA ESTACIÓN, ESTÁ UBICADO EN ZONA QUE AFECTE LOS CERROS ORIENTALES, CHUCUAS, HUMEDALES O LAS ZONAS QUE CORRESPONDAN AL SISTEMA HÍDRICO U OROGRÁFICO DE LA CIUDAD (ARTÍCULO 10 DEL DECRETO DISTRITAL 061 DE 1997).
OTRO					
OTRO					

PUBLICACIÓN EN DIARIO DE AMPLIA CIRCULACIÓN	DIARIO	LA REPÚBLICA	
	FECHA	03/09/07	ALTURA APROBADA
	RADICADO	1-2007-40569	20 metros y 3.0 metros de pararrayos
	FECHA RADICADO EN SDP	19/09/07	
	FOLIOS	1	

COMUNICACIÓN A VECINOS COLINDANTES	DIRECCIÓN	CORREO CERTIFICADO		RADICACIÓN ANTE LA SDP		FOLIOS
		FECHA ENVÍO (DÍA/MES/AÑO)	# CERTIFICACIÓN	NÚMERO	FECHA (DÍA/MES/AÑO)	
NORTE	Transversal 127 No. 136-48	07/12/07	156365501	1-2007-40569	19/09/2007	1
SUR	Transversal 127 No 136-36	07/12/2007	156365498	1-2007-40569	19/09/2007	1
ORIENTE	Calle 136 A No 126 C 69 Calle 136 Bis No 126 C 68	07/12/2007 07/12/2007	156365496 156365497	1-2007-40569	19/09/2007	1
OCCIDENTE	Vía Transv 127	N/A	N/A	N/A	N/A	N/A

INQUIETUDES DE LA CIUDADANÍA RELACIONADAS CON ESTA SOLICITUD

NOMBRE CIUDADANO	NÚMERO DE RADICACIÓN DE ENTRADA	FECHA ENTRADA	NÚMERO DE RADICACIÓN DE RESPUESTA	FECHA RESPUESTA

RESOLUCIÓN No.

FECHA

Por la cual se (1) **APRUEBA** el diseño y ocupación del espacio donde se instalarán los elementos que conforman una Estación de la Red de Telecomunicaciones denominada (2) **ESTACION BASE SUBA TIIBABUYES** localizada en la (3) **Transv. 127 No 136-40** Urbanización (4) **La Gaitana** Localidad (5) **Suba**

OBSERVACIONES ARQUITECTÓNICAS Y URBANÍSTICAS :

Autorización de la Aeronáutica Civil, Oficio No. 4400-IA-2725-07 del 25/07/2007: Altura total aprobada 45 metros.

La presente aprobación solo cubre la localización sobre terreno de los equipos de telecomunicaciones, un (1) monopolo de 20 metros de altura, más 3.0 metros de pararrayos, para una altura total de 23.0 metros, en la cual se pueden instalarán (3) antenas sectoriales de radiofrecuencia RF de acuerdo con los planos presentados por el peticionario, los cuales hacen parte de la presente resolución.

OBSERVACIONES TÉCNICAS: El diseño de los elementos que conforman la estación de telecomunicaciones inalámbricas se realizó de conformidad con las Normas Colombianas de Diseño y Construcción Sismo resistente NSR-98, (LEY 400 DE 1997 Y Decreto 33 de 1998)

G. NOTAS DE LA LICENCIA EN CASO DE APROBACIÓN

- Esta aprobación no ampara las obras de construcción, ampliación, modificación, adecuación, restauración, reforzamiento estructural, demolición y construcción del cerramiento que deban realizarse en el predio para el emplazamiento de los elementos que conforman la estación base de telecomunicaciones inalámbricas. Dicha aprobación está sujeta a las normas vigentes sobre licencias urbanísticas, reconocimiento de edificaciones y legalización de asentamientos humanos expedida por Curador Urbano (Decreto 564 de 2006)
- El Ministerio de Comunicaciones mediante la Resolución 001645 del 29 de julio de 2005 (Por la cual se reglamenta el Decreto 195 de 2005), estableció en su Artículo 3o. FUENTES INHERENTEMENTE CONFORMES, lo siguiente:
"... Además de los emisores que cumplan con los parámetros estipulados en el numeral 3.11 del Decreto 195 de 2005, para los efectos del Decreto 195 de 2005 y de la presente Resolución, se definen como Fuentes Inherentemente Conformes, los emisores que emplean los siguientes sistemas y servicios, por cuanto sus campos electromagnéticos emitidos cumplen con los límites de exposición pertinentes y no son necesarias precauciones particulares:
 • Telefonía Móvil Celular (...)"
- Por lo tanto, estos servicios no están obligados a realizar las mediciones que trata el Decreto 195 de 2005, ni a presentar la Declaración de Conformidad de Emisión Electromagnética. Sin embargo, esto no impide al Ministerio de Comunicaciones de revisar periódicamente estos valores e incluir alguno de estos servicios cuando lo crea conveniente".
- El Decreto Distrital 061 de enero 31 de 1997, reglamentario del Acuerdo Distrital 6 de 1990, establece que los predios que se destinen a la instalación de la red de telecomunicaciones inalámbricas, se regirán por las disposiciones urbanísticas y arquitectónicas que allí se contienen y, en lo no previsto en este, por las normas de los decretos de asignación de tratamientos o por las demás normas específicas.
- Si para el predio que nos ocupa, se expidió la reglamentación específica de conformidad con el Plan de Ordenamiento Territorial, serían aplicables las disposiciones arquitectónicas contenidas en dicha reglamentación.
- El Decreto Distrital 061 de enero 31 de 1997, no prevé otras limitantes de uso, dado que el establecimiento, la instalación, la expansión, la modificación, la ampliación, la renovación y la utilización de la red de telefonía móvil celular o de cualquiera de sus elementos, constituyen motivo de utilidad pública e interés social.
- Revisado el proyecto y confrontado con lo establecido en los artículos 5, 6 y 7 del Decreto Distrital 061 del 31 de enero de 1997.
- Constituye condición resolutoria del presente acto administrativo, la acreditación mediante documento idóneo de autoridad competente que la estación de telecomunicaciones inalámbricas autorizada por este, atenta contra la salud, en forma tal, que sea necesario removerla del lugar donde se encuentra ubicada si no se pueden tomar las medidas necesarias para mitigar los efectos nocivos.
- El presente permiso de aprobación del diseño y ocupación del espacio para la instalación de los elementos que conforman una estación base de la red de telecomunicaciones inalámbricas no genera derechos de propiedad.
- La presente aprobación se concede sin perjuicio de las acciones y decisiones que instauren o profieran otras autoridades dentro del ámbito de sus competencias.
- El presente permiso se otorga sin perjuicio del cumplimiento de las normas que expidan los Gobiernos Nacional y Distrital, sobre el emplazamiento de los componentes de las estaciones de telecomunicaciones inalámbricas sobre los elementos que constituyan espacio público, dentro de los términos que dichas normas establezcan.
- Los documentos anexos y entregados forman parte integral de la presente resolución.
- "Las estaciones están compuestas por : el cuarto de equipos y el generador, el aire acondicionado, el cuarto de tanque de combustible, la subestación de energía, la caseta de vigilancia, y las respectivas estructuras de soporte de las antenas, tales como torres, mástiles, monopolos y similares." Decreto Distrital 061 del 31 de enero de 1997 artículo 2.
- La presente resolución NO ampara las obras diferentes a las establecidas en el Decreto Distrital 061 del 31 de enero de 1997 artículo 2.
- Art. 3. Resolución 1645 de 29 de Julio de 2005 Mincomunicaciones: "Fuentes inherentemente conformes ... se definen como Fuentes Inherentemente conformes, los emisores que emplean los siguientes sistemas y servicios, por cuanto sus campos electromagnéticos emitidos cumplen con los límites de exposición pertinentes y no son necesarias precauciones particulares : - Telefonía Móvil celular ... Por lo tanto estos servicios no están obligados a realizar las mediciones que trata el decreto 195 de 2005, ni a presentar la Declaración de Conformidad de Emisión Electromagnética."
- Contra la presente resolución procede el recurso de reposición ante el (la) Subsecretario (a) de Planeación Territorial de la SECRETARÍA DISTRITAL DE PLANEACIÓN, y el de apelación ante el (la) Secretario (a) de la SECRETARÍA DISTRITAL DE PLANEACIÓN, los que deben ser interpuestos, en el acto de la notificación personal, o dentro de los cinco (5) días hábiles siguientes a la fecha de esta.

22 ABR. 2008

No 0294

RESOLUCIÓN No.

FECHA

Por la cual se **(1) APRUEBA** el diseño y ocupación del espacio donde se instalarán los elementos que conforman una Estación de la Red de Telecomunicaciones denominada **(2) ESTACION BASE SUBA TIIBABUYES** localizada en la **(3) Transv. 127 No 136-40** Urbanización **(4) La Gaitana** Localidad **(5) Suba**

16. OTRAS NOTAS:


El predio de la Transversal 127 No 136-40, se ubica en el plano Urbanístico No S 202/4-1 denominado: "Urbanización La Gaitana", Manzana 29, Lote 26.





22 ABR. 2008

NOTIFIQUESE, PUBLÍQUESE Y CÚMPLASE, dada en Bogotá D. C. a los: _____


SUBSECRETARIO (A) DE PLANEACIÓN TERRITORIAL
SECRETARÍA DISTRITAL DE PLANEACIÓN

En uso de sus facultades legales, en especial las que le confiere el artículo 2, Subnumeral 2.2, del Decreto 365 del 30 de Abril de 2001


Abogado
Subsecretaría de Planeación Territorial

 Revisión Arquitectónica Dirección de Servicio al Ciudadano	 Director (a) de Servicio al Ciudadano	 Revisión Técnica Dirección de Vías, Transporte y Servicios Públicos	 Director (a) de Vías, Transporte y Servicios Públicos
--	--	--	--