

Espacio reservado para radicación

RESOLUCIÓN No. **No 0231** FECHA **28 MAR. 2008**

Por la cual se (1) diseño y ocupación del espacio donde se instalarán los elementos que conforman una Estación de la Red de Telecomunicaciones denominada TERMINAL DE TRANSPORTES, localizada en la DG 23 No. 69 – 60 Urbanización TERMINAL DE TRANSPORTES Localidad FONTIBON.

A. IDENTIFICACIÓN DEL SOLICITANTE

1. ENTIDAD O EMPRESA:		COLOMBIA MÓBIL S.A. E.S.P. ✓			
2. NIT	830.114.921-1	3. MATRÍCULA MERCANTIL	01240994 ✓	4. FECHA	03/07/2007
5. SEDE		NORTE			
6. REPRESENTANTE LEGAL:		ZACHARZEWSKI LUDOVICO ALEXIS ✓			
7. DOCUMENTO DE IDENTIDAD:	CE	CC	00000342378	DE	
8. APODERADO:				9. MATRÍCULA PROFESIONAL	
10. PODER		SI NO			
11. DOCUMENTO DE IDENTIDAD:	CE	CC		DE	
12. DIRECCIÓN DE NOTIFICACIÓN		CARRERA 9 A No. 99 – 02 PISO 6			
13. CORREO ELECTRÓNICO	tatiana.robledo@tigo.com.co		14. TELÉFONO	3303000	15. FAX
16. OTRO		TELÉFONO: 3303000 – EXT: 1276. CELULAR: 3012224512			

B. IDENTIFICACIÓN DEL PREDIO O INMUEBLE

1. DIRECCIÓN ACTUAL (NOMENCLATURA OFICIAL CERTIFICADA POR CATASTRO):		DG 23 No. 69 - 60 ✓		NUMERO SOLICITUD RADICACIÓN		504306 ✓											
2. DIRECCIÓN ANTERIOR CERTIFICADA POR CATASTRO:		DG 33 B No. 69 A - 60 ✓				3. CÓDIGO DEL SECTOR		006319 02 09 0001 91006 ✓									
4. DIRECCIÓN DE LA PROPIEDAD REGISTRADA EN LA MATRÍCULA INMOBILIARIA		1) SIN DIRECCION LOTE 12		5. TIPO		URBANO ✓		6. LOTE		12		7. MANZANA		02			
8. MATRÍCULA INMOBILIARIA NÚMERO:		50C - 674618 ✓		9. CÉDULA CATASTRAL		33B 69A 31 ✓		10. CÓDIGO DE MANZANA CATASTRAL		006319 02							
11. LINDEROS:		NORTE		49,75 MTRS		SUR		49,62 MTRS		ORIENTE		37,78 MTRS		OCCIDENTE		37,74 MTRS	
12. ÁREA:		1.876,43 M ²		13. COORDENADAS				14. PLANO DE LOTE N°		298/4 -00							
15. PROPIETARIO:		TERMINAL DE TRANSPORTES S.A. : ADMINSTRADOR – OSCAR ENRIQUE MORA SALAMANCA															

C. PROYECTO ARQUITECTÓNICO

1. DENOMINACIÓN DE LA ESTACIÓN DE TELECOMUNICACIONES:	ESTACION BASE TERMINAL DE TRANSPORTES
2. DESCRIPCIÓN DEL PROYECTO (Artículo 23, numeral 2, Decreto 564 de 2006):	ALTURA SOLICITADA A ESTACION MASTILES DE 3,00 M EDIFICIO 29,20 M
ANEXO DOCUMENTO DE DESCRIPCION AL EXPEDIENTE. (DOS FOLIOS). SE ANEXA CARTA DE RESPONSABILIDAD DEL CONSTRUCTOR (TRES FOLIOS)	

[illegible]

No 0 2 3 1
RESOLUCIÓN No. _____ FECHA 28 MAR. 2008

Por la cual se (1) diseño y ocupación del espacio donde se instalarán los elementos que conforman una Estación de la Red de Telecomunicaciones denominada **TERMINAL DE TRANSPORTES** localizada en la **DG 23 No. 69 - 60** Urbanización **TERMINAL DE TRANSPORTES** Localidad **FONTIBÓN**

3. LOCALIZACIÓN ESTACIÓN		4. ELEMENTOS ADICIONALES			
	SOBRE TERRENO		a. SUBESTACIÓN ELÉCTRICA		b. CASETA DE VIGILANCIA
<input checked="" type="checkbox"/>	SOBRE TERRAZA	<input type="checkbox"/>	e. GENERADOR	<input checked="" type="checkbox"/>	c. AIRE ACONDICIONADO
		<input type="checkbox"/>	f. CUARTO EQUIPOS		g. TORRE, MÁSTIL O MONOPOLO
					d. CUARTO TANQUE COMBUSTIBLE
					h. ANTEJARDÍN MTS.

5. AISLAMIENTOS	NORTE	SUR	ORIENTE	OCCIDENTE
EXIGIDO	2,00 MTS.	2,00 MTS.	2,00 MTS.	2,00 MTS.
PROPUESTO MASTIL 1	17,02 MTS.	9,63 MTS.	9,52 MTS.	29,78 MTS.
PROPUESTO MASTIL 2	17,02 MTS.	9,63 MTS.	15,20 MTS.	24,10 MTS.
PROPUESTO MASTIL 3	10,16 MTS.	16,49 MTS.	15,20 MTS.	24,10 MTS.


6. FIRMA DEL INGENIERO O ARQUITECTO AUTORIZADO POR EL OPERADOR SOLICITANTE

D. RELACIÓN Y RESUMEN DE DOCUMENTOS ANEXOS

LOS DOCUMENTOS QUE SE LISTAN A CONTINUACIÓN FORMAN PARTE INTEGRAL DE LA PRESENTE RESOLUCIÓN Y REPOSAN EN EL EXPEDIENTE:

1. INSTITUCIONALES

	DOCUMENTO	EXPEDIDO POR	FECHA (DÍA/MES/AÑO)	RADICACIÓN	FOLIOS
<input checked="" type="checkbox"/>	a. CERTIFICADO DE EXISTENCIA Y REPRESENTACIÓN LEGAL	CÁMARA DE COMERCIO DE LA CIUDAD DE BOGOTÁ ZONA NORTE	3/07/2007		5
<input checked="" type="checkbox"/>	b. CERTIFICADO DE PERSONERÍA JURÍDICA Y REPRESENTANTE LEGAL (SI LA INSTALACIÓN ES SOBRE TERRAZA)	ALCALDÍA LOCAL DE FONTIBÓN	27/10/2006	301	1
<input checked="" type="checkbox"/>	c. CERTIFICADO DE TRADICIÓN Y LIBERTAD DE MATRÍCULA INMOBILIARIA VIGENTE	OFICINA DE REGISTRO DE INSTRUMENTOS PÚBLICOS DE LA CIUDAD DE BOGOTÁ ZONA CENTRO	03/05/2007	8264243	3
<input checked="" type="checkbox"/>	d. CERTIFICADO DE NOMENCLATURA	UNIDAD ADMINISTRATIVA ESPECIAL DE CATASTRO DISTRITAL	03/05/2007	504306	1
<input checked="" type="checkbox"/>	e. PLANO DE LA MANZANA CATASTRAL QUE IDENTIFICA EL PREDIO	UNIDAD ADMINISTRATIVA ESPECIAL DE CATASTRO DISTRITAL	12/04/2007		1
<input checked="" type="checkbox"/>	f. LICENCIA DE CONSTRUCCIÓN	DEPARTAMENTO ADMINISTRATIVO DE PLANEACION DISTRITAL	20/05/1994	9404691	1
<input checked="" type="checkbox"/>	g. ACREDITACIÓN DEL TÍTULO HABILITANTE PARA LA PRESTACIÓN DEL SERVICIO Y/O ACTIVIDAD	MINISTERIO DE COMUNICACIONES	05/02/2003		38
	h.				
	i.				
	j.				

	2. ESTUDIOS TÉCNICOS	EMPRESA Y/O PROFESIONAL QUE REALIZÓ EL ESTUDIO	IDENTIFICACIÓN	PLANOS PRESENTADOS	FOLIOS
	a. ESTUDIO DE SUELOS	N/A			
	b. ESTUDIO DE CIMENTACIÓN	N/A			
	c. DISEÑO DE LA CIMENTACIÓN	N/A			
	d. DISEÑO DE LA TORRE O MONOPOLO	N/A			
<input checked="" type="checkbox"/>	e. EVALUACIÓN DE CARGAS SOBRE EL EDIFICIO	HERMAN WALDO CLAVIJO CHAVES	25202 - 087802 CND	MEMORIAL	9
<input checked="" type="checkbox"/>	f. DISEÑO DE ANCLAJES Y SOPORTES AL EDIFICIO	HERMAN WALDO CLAVIJO CHAVES	25202 - 087802 CND	MEMORIAL	2
<input checked="" type="checkbox"/>	g. DISEÑO DE LA TORRE O MÁSTIL	HERMAN WALDO CLAVIJO CHAVES	25202 - 087802 CND	MEMORIAL	2
<input checked="" type="checkbox"/>	h. ESTUDIO DE ESTRUCTURAS PREFABRICADAS	ING. HERMAN WALDO CLAVIJO CHAVES	25202 - 087802 CND	MEMORIAL	15
	i. OTRO				
	j.				
	k.				
	l.				
	m.				

28 MAR. 2008

RESOLUCIÓN No.**FECHA**

Por la cual se (1) diseño y ocupación del espacio donde se instalarán los elementos que conforman una Estación de la Red de Telecomunicaciones denominada TERMINAL DE TRANSPORTES, localizada en la DG 23 No. 69 – 60 Urbanización TERMINAL DE TRANSPORTES Localidad FONTIBON

3. ACTAS DE RESPONSABILIDAD DE ANÁLISIS Y DISEÑO DE LOS ESTUDIOS TÉCNICOS (EXONERAN AL DISTRITO CAPITAL DE CUALQUIER RESPONSABILIDAD POR PERJUICIOS QUE SE PUEDAN OCASIONAR CON LA INSTALACIÓN DE LA ESTACIÓN).

	ACTA DE RESPONSABILIDAD DE:	NOMBRE DEL PROFESIONAL QUE SUSCRIBE EL ACTA	MATRICULA PROFESIONAL	ESPECIALIDAD	FECHA ACTA (DÍA/MES/AÑO)	CERTIFICADO COPNIA	FOLIOS
	a. ESTUDIO DE SUELOS	N/A					
	b. ESTUDIO DE CIMENTACIÓN	N/A					
	c. DISEÑO ESTRUCTURAL DE LA CIMENTACIÓN	N/A					
X	d. DISEÑO ESTRUCTURAL DE LA TORRE, MASTIL O MONOPOLO	HERMAN WALDO CLAVIJO CHAVES	25202 – 087802 CND	INGENIERO CIVIL	02/08/2007	71411	3
X	e. EVALUACION ESTRUCTURAL DEL EDIFICIO	HERMAN WALDO CLAVIJO CHAVES	25202 – 087802 CND	INGENIERO CIVIL	13/06/2007	71411	3
X	f. DISEÑO ANCLAJES	HERMAN WALDO CLAVIJO CHAVES	25202 – 087802 CND	INGENIERO CIVIL	02/08/2007	71411	3
X	g. GARANTÍA DE NO CAUSAR INTERFERENCIAS	DANIEL GUTIÉRREZ	N/A	INGENIERO ELECTRÓNICO	02/08/2007		1
X	h. ANALISIS Y DISEÑO DE LOS ESTUDIOS TÉCNICOS (FIRMA OPERADOR)	JAIRO MUÑOZ REALPE	N/A	INGENIERO ELECTRÓNICO	02/08/2007		1
X	i. OTRO: DESCRIPCIÓN DEL PROYECTO	MARIA CAROLINA VARGAS	A25242005-52419742	ARQUITECTO	30/07/2007	009621	4
X	j. OTRO: ESTUDIO DE ESTRUCTURAS PREFABRICADAS	HAROLD ORLANDO TAYLOR PEDRAZA	25202 – 43200 CND	INGENIERO CIVIL	02/08/2007	70952	3
X	k. OTRO: CARTA DE RESPONSABILIDAD BTS	HERMAN WALDO CLAVIJO CHAVES	25202 – 087802 CND	INGENIERO CIVIL	10/11/2007	71411	3
X	l. OTRO: CARTA DE RESPONSABILIDAD OBRA CIVIL	MARIA CAROLINA VARGAS	A25242005-52419742	ARQUITECTO	30/07/2007	009621	3
	m.						

4. RECIBOS DE PAGO PREDIAL (APLICA SOBRE TERRENO)			
	NÚMERO	FECHA (DÍA/MES/AÑO)	FOLIOS

5. ARCHIVO MAGNÉTICO	NOMBRE	TERMINAL DE TRANSPORTES
	FORMATO	DWG

6. CONTRATO O PROMESA	X	CONTRATO	X	DE ARRIENDO
		PROMESA		COMPRAVENTA
FECHA (DÍA/MES/AÑO)		04/05/2007		FOLIOS
				5

CELEBRANTES			CALIDAD				
NOMBRE	CÉDULA	EXPEDIDA EN	PROPIETARIO O APODERADO	ARRENDADOR	ARRENDATARIO	VENDEDOR	COMPRADOR
EDIFICIO DE OFICINAS TERMINAL DE TRANSPORTES PROPIEDAD HORIZONTAL: OSCAR ENRIQUE MORA SALAMANCA	79232628	SUBA	X	X			
COLOMBIA MÓVIL: LUDOVICO ALEXIS ZACHARZEWSKI	C.E. 342378				X		

7. PODERES Y AUTORIZACIONES

[illegible]

No 0 2 3 1

28 MAR. 2008

RESOLUCIÓN No.

FECHA

Por la cual se (1) diseño y ocupación del espacio donde se instalarán los elementos que conforman una Estación de la Red de Telecomunicaciones denominada TERMINAL DE TRANSPORTES, localizada en la DG 23 No. 69 - 60 Urbanización TERMINAL DE TRANSPORTES Localidad FONTIBON

8. AUTORIZACIÓN DE LA UNIDAD ADMINISTRATIVA ESPECIAL DE AERONÁUTICA CIVIL, PREVIA REVISIÓN DE LOS ESTUDIOS TÉCNICOS CORRESPONDIENTES				
FECHA (DÍA/MES/AÑO)	OFICIO #	AUTORIZÓ	ALTURA AUTORIZADA	FOLIOS
25/07/2007	4400 - IA - 2725 - 07	AERONAUTICA CIVIL	45 MTRS ✓	2

UBICACIÓN DE ESTACIÓN		ALTURA AUTORIZADA	
<input type="checkbox"/>	SOBRE TERRENO	ALTURA EDIFICIO	30,00 METROS ✓
<input checked="" type="checkbox"/>	SOBRE TERRAZA	ALTURA DE LA TORRE, MÁSTIL O MONOPOLO	15,00 METROS (INCLUYE PARARRAYOS) ✓
		ALTURA PARARRAYOS	METROS
		ALTURA TOTAL	45,00 METROS

9. VECINOS COLINDANTES	DIRECCIÓN
NORTE	DG 23 No. 69 - 72
SUR	DG 23 A No. 69 - 53
ORIENTE	
OCCIDENTE	VIA PUBLICA DIAGONAL 23

10. PLANOS DE DISEÑO		FOLIOS
<input checked="" type="checkbox"/>	PLANO DE LOCALIZACIÓN E IDENTIFICACIÓN DEL PREDIO O PREDIOS POR COORDENADAS OFICIALES DEL PAIS, DE ACUERDO CON LAS PUBLICACIONES CARTOGRAFICAS DEL INSTITUTO GEOGRAFICO AGUSTIN CODAZZI Y/O LEVANTAMIENTOS TOPOGRAFICOS CERTIFICADOS, INDICANDO CON PRECISIÓN LA ELEVACIÓN DEL TERRENO SOBRE EL CUAL SE INSTALARÁ LA ESTACIÓN, LA UBICACIÓN, DISTRIBUCIÓN Y ALTURA DE LAS TORRES, ANTENAS Y DEMÁS ELEMENTOS OBJETO DE INSTALACIÓN Y LA LOCALIZACIÓN DE LA SEÑALIZACIÓN DE DIFERENCIACIÓN DE ZONAS, TODO ELLO MOSTRANDO CLARAMENTE LA DIMENSIÓN Y/O TAMAÑO DE LAS INSTALACIONES.	6
<input checked="" type="checkbox"/>	PLANOS DE DISEÑO DE LOS ESTUDIOS TÉCNICOS (Estructurales, anclajes, cimentación y otros)	3

11. OTROS DOCUMENTOS		FOLIOS
<input checked="" type="checkbox"/>	COPIA DOCUMENTO DE IDENTIDAD DEL SOLICITANTE.	2
<input checked="" type="checkbox"/>	CERTIFICADO CÁMARA Y COMERCIO	5
<input checked="" type="checkbox"/>	NIT	1
<input checked="" type="checkbox"/>	COPIA DE ESCRITURA No 1319	90
<input checked="" type="checkbox"/>	NORMA	1

E. RESPONSABILIDAD

DECLARO BAJO LA GRAVEDAD DE JURAMENTO QUE ME RESPONSABILIZO POR LA VERACIDAD DE LA INFORMACIÓN CONTENIDA EN EL PRESENTE FORMULARIO Y DEMAS DOCUMENTOS ANEXOS. ASÍ MISMO MANIFIESTO QUE EL PROYECTO PRESENTADO CUMPLE CON LAS NORMAS QUE REGULAN LA MATERIA, QUE RESPETA LA DESTINACIÓN DEL BIEN OBJETO DE LA INTERVENCIÓN U OCUPACIÓN Y ME COMPROMETO A EJECUTAR LA OBRA DE ACUERDO CON LAS ESPECIFICACIONES CONTENIDA EN LA PRESENTE SOLICITUD.

FIRMA DEL SOLICITANTE

NOTA: PARA LA CONTINUIDAD DEL TRÁMITE ES IMPORTANTE ANEXAR, POSTERIOR A LA RADICACIÓN DE ESTE FORMATO, LA PUBLICACIÓN EN DIARIO DE ALTA CIRCULACIÓN Y LAS COMUNICACIONES A VECINOS COLINDANTES CON LA COPIA DE LA CONSTANCIA DE CORREO CERTIFICADO.

Por la cual se (1) aprueba el diseño y ocupación del espacio donde se instalarán los elementos que conforman una Estación de la Red de Telecomunicaciones denominada (2) **TERMINAL DE TRANSPORTE** localizada en la (3) **Diagonal 23 No. 69-60** Urbanización (4) **Terminal Interurbano de Pasajeros de Bogotá, Manzana 01 Lote 12** Localidad (5) **Fontibón.**

**F. PARA USO EXCLUSIVO DE LA SECRETARÍA DISTRITAL DE PLANEACIÓN
(NO DISPONIBLE EN VENTANILLA)**

NORMA REGLAMENTARIA: Decreto 061 /97, Decreto 564/06, Resoluciones 1645/05 y 2643/07
Referencia: 1-2007-32595, 1-2007-49576, 1-2007-46090

UPZ N°. 110 NOMBRE CIUDAD SALITRE OCCIDENTAL

11/10/04
DECRETO UPZ N° 326 FECHA DECRETO (DÍA/MES/AÑO) 11/10/04 INTERÉS PATRIMONIAL N/A

SECTOR NORMATIVO 4 SUBSECTOR DE USOS I SUBSECTOR DE EDIFICABILIDAD único TRATAMIENTO DE CONSOLIDACIÓN

CONCEPTO DE	RADICACIÓN	FAVORABLE			
		SI	NO	N/A	
PATRIMONIO				N/A	
VIAS				N/A	
INSTITUTO DISTRITAL DE PATRIMONIO DISTRITAL				N/A	APLICA CUANDO LA ESTACIÓN DE TELECOMUNICACIONES SE UBICA EN INMUEBLE CON CARÁCTER DE BIEN DE INTERÉS CULTURAL
AUTORIDADES AMBIENTALES				N/A	APLICA SI EL PREDIO DONDE SE LOCALIZARÁ LA ESTACIÓN, ESTÁ UBICADO EN ZONA QUE AFECTE LOS CERROS ORIENTALES, CHUCUAS, HUMEDALES O LAS ZONAS QUE CORRESPONDAN AL SISTEMA HÍDRICO U OROGRÁFICO DE LA CIUDAD (ARTÍCULO 10 DEL DECRETO DISTRITAL 061 DE 1997).
OTRO					
OTRO					

PUBLICACIÓN EN DIARIO DE AMPLIA CIRCULACIÓN	DIARIO	LA REPÚBLICA	
	FECHA	17/08/07	ALTURA APROBADA
	RADICADO	1-2007-49576	Altura Total aprobada: 32.20 metros
	FECHA RADICADO EN SDP	13/11/07	
	FOLIOS	2	

COMUNICACIÓN A VECINOS COLINDANTES	DIRECCIÓN	CORREO CERTIFICADO		RADICACIÓN ANTE LA SDP		FOLIOS
		FECHA ENVÍO (DÍA/MES/AÑO)	# CERTIFICACIÓN	NÚMERO	FECHA (DÍA/MES/AÑO)	
NORTE	Diagonal 23 No. 69-72	03/09/07	7 83793801	1-2007-49576	13/11/2007	1
SUR	Diagonal 23 A No. 69-53	03/09/07	7 83793800	1-2007-49576	13/11/2007	1
ORIENTE		N/A				
OCCIDENTE	Vía pública Diagonal 23	N/A				

67

[Firma]

RESOLUCIÓN No.

FECHA

Por la cual se (1) aprueba el diseño y ocupación del espacio donde se instalarán los elementos que conforman una Estación de la Red de Telecomunicaciones denominada (2) TERMINAL DE TRANSPORTE localizada en la (3) Diagonal 23 No. 69-60 Urbanización (4) Terminal Interurbano de Pasajeros de Bogotá, Manzana 01 Lote 12 Localidad (5) Fontibón.

INQUIETUDES DE LA CIUDADANIA RELACIONADAS CON ESTA SOLICITUD

NOMBRE CIUDADANO	NUMERO DE RADICACIÓN DE ENTRADA	FECHA ENTRADA	NUMERO DE RADICACIÓN DE RESPUESTA	FECHA RESPUESTA

OBSERVACIONES ARQUITECTÓNICAS Y URBANÍSTICAS :

- Autorización de la Unidad Administrativa Especial de la Aeronáutica Civil, Oficio No. 4400-IA-2725-07 del 25/07/2007: Altura torre 15.00 metros, Altura Edificio 30 metros para una altura total aprobada de 45.00 Metros.

- Oficio No. 4404-IA-4021-05 del 29 de Octubre de 2007, expedido por la Unidad Administrativa Especial de la Aeronáutica Civil, mediante el cual se aclara el oficio No. 4400-IA-2725-07 del 25/07/2007, en lo referente a la dirección del sitio: Diagonal 33 B No. 69 A-60.

- La presente aprobación solo cubre la localización en la terraza sobre el cuarto de maquinas (Nivel +29.20 metros), de tres mástiles de 3.00 metros de altura, con tres (3) antenas celulares y en la cubierta del último piso (Nivel +24.00 metros) serán instalados los equipos GSM, para una altura total de 32.20 metros, de acuerdo con los planos presentados por el petionario, los cuales hacen parte de la presente resolución.

OBSERVACIONES TÉCNICAS:

La evaluación estructural de la edificación existente y los demás diseños de los elementos que conforman la estación de telecomunicaciones inalámbricas, se realizaron de conformidad con las normas Colombianas de diseño y Construcción Sismo Resistente NSR-98, (Ley 400 de 1997 y Decreto 33 de 1998).

G. NOTAS DE LA LICENCIA EN CASO DE APROBACIÓN

1. Esta aprobación no ampara las obras de construcción, ampliación, modificación, adecuación, restauración, reforzamiento estructural, demolición y construcción del cerramiento que deban realizarse en el predio para el emplazamiento de los elementos que conforman la estación base de telecomunicaciones inalámbricas. Dicha aprobación está sujeta a las normas vigentes sobre licencias urbanísticas, reconocimiento de edificaciones y legalización de asentamientos humanos expedida por Curador Urbano (Decreto 564 de 2006)

2. El Ministerio de Comunicaciones mediante la Resolución 001645 del 29 de julio de 2005 (Por la cual se reglamenta el Decreto 195 de 2005), estableció en su Artículo 3o. FUENTES INHERENTEMENTE CONFORMES, lo siguiente:

"... Además de los emisores que cumplan con los parámetros estipulados en el numeral 3.11 del Decreto 195 de 2005, para los efectos del Decreto 195 de 2005 y de la presente Resolución, se definen como Fuentes Inherentemente Conformes, los emisores que emplean los siguientes sistemas y servicios, por cuanto sus campos electromagnéticos emitidos cumplen con los límites de exposición pertinentes y no son necesarias precauciones particulares:

• Telefonía Móvil Celular

(...)"

Por lo tanto, estos servicios no están obligados a realizar las mediciones que trata el Decreto 195 de 2005, ni a presentar la Declaración de Conformidad de Emisión Electromagnética. Sin embargo, esto no impide al Ministerio de Comunicaciones de revisar periódicamente estos valores e incluir alguno de estos servicios cuando lo crea conveniente".

3. El Decreto Distrital 061 de enero 31 de 1997, reglamentario del Acuerdo Distrital 6 de 1990, establece que los predios que se destinen a la instalación de la red de telecomunicaciones inalámbricas, se regirán por las disposiciones urbanísticas y arquitectónicas que allí se contienen y, en lo no previsto en este, por las normas de los decretos de asignación de tratamientos o por las demás normas específicas.

4. Si para el predio que nos ocupa, se expidió la reglamentación específica de conformidad con el Plan de Ordenamiento Territorial, serían aplicables las disposiciones arquitectónicas contenidas en dicha reglamentación.

5. El Decreto Distrital 061 de enero 31 de 1997, no prevé otras limitantes de uso, dado que el establecimiento, la instalación, la expansión, la modificación, la ampliación, la renovación y la utilización de la red de telefonía móvil celular o de cualquiera de sus elementos, constituyen motivo de utilidad pública e interés social.

6. Revisado el proyecto y confrontado con lo establecido en los artículos 5, 6 y 7 del Decreto Distrital 061 del 31 de enero de 1997.

7. Constituye condición resolutoria del presente acto administrativo, la acreditación mediante documento idóneo de autoridad competente que la estación de telecomunicaciones inalámbricas autorizada por este, atenta contra la salud, en forma tal, que sea necesario removerla del lugar donde se encuentra ubicada si no se pueden tomar las medidas necesarias para mitigar los efectos nocivos.

8. El presente permiso de aprobación del diseño y ocupación del espacio para la instalación de los elementos que conforman una estación base de la red de telecomunicaciones inalámbricas no genera derechos de propiedad.

9. La presente aprobación se concede sin perjuicio de las acciones y decisiones que instauren o profieran otras autoridades dentro del ámbito de sus competencias.

No 0 2 3 1

28 MAR. 2008

RESOLUCIÓN No. _____ FECHA _____

Por la cual se (1) aprueba el diseño y ocupación del espacio donde se instalarán los elementos que conforman una Estación de la Red de Telecomunicaciones denominada (2) TERMINAL DE TRANSPORTE localizada en la (3) Diagonal 23 No. 69-60 Urbanización (4) Terminal Interurbano de Pasajeros de Bogotá, Manzana 01 Lote 12 Localidad (5) Fontibón.

10. El presente permiso se otorga sin perjuicio del cumplimiento de las normas que expidan los Gobiernos Nacional y Distrital, sobre el emplazamiento de los componentes de las estaciones de telecomunicaciones inalámbricas sobre los elementos que constituyan espacio público, dentro de los términos que dichas normas establezcan.

11. Los documentos anexos y entregados forman parte integral de la presente resolución.

12. "Las estaciones están compuestas por : el cuarto de equipos y el generador, el aire acondicionado, el cuarto de tanque de combustible, la subestación de energía, la caseta de vigilancia, y las respectivas estructuras de soporte de las antenas, tales como torres, mástiles, monopolos y similares." Decreto Distrital 061 del 31 de enero de 1997 artículo 2.

13. La presente resolución NO ampara las obras diferentes a las establecidas en el Decreto Distrital 061 del 31 de enero de 1997 artículo 2.

14. Art. 3. Resolución 1645 de 29 de Julio de 2005 Mincomunicaciones: "Fuentes inherentemente conformes ... se definen como Fuentes Inherentemente conformes, los emisores que emplean los siguientes sistemas y servicios, por cuanto sus campos electromagnéticos emitidos cumplen con los límites de exposición pertinentes y no son necesarias precauciones particulares : - Telefonía Móvil celular ... Por lo tanto estos servicios no están obligados a realizar las mediciones que trata el decreto 195 de 2005, ni a presentar la Declaración de Conformidad de Emisión Electromagnética. "

15. Contra la presente resolución procede el recurso de reposición ante el (la) Subsecretario (a) de Planeación Territorial de la SECRETARÍA DISTRITAL DE PLANEACIÓN, y el de apelación ante el (la) Secretario (a) de la SECRETARÍA DISTRITAL DE PLANEACIÓN, los que deben ser interpuestos, en el acto de la notificación personal, o dentro de los cinco (5) días hábiles siguientes a la fecha de esta.


16. OTRAS NOTAS:

- Licencia de Construcción No. 006703 del 20 de Junio de 1994, (Radicación 9404691), por medio de la cual el Departamento Administrativo de Planeación Distrital (hoy Secretaría Distrital de Planeación), aprueba la construcción ubicada en la Transversal 66 No. 35-04, Terminal de Pasajeros de Bogotá, Manzana 01, Lote 12, para construir un edificio en siete (7) pisos, mezanine y sotano.


- Carta de aclaración de cumplimiento del artículo 16, del Decreto 195 de 2005, para el proyecto de la estación de telecomunicaciones inalámbricas, elaborada por la empresa COLOMBIA MÓVIL S.A. ESP., y firmada el 13 de Diciembre de 2007, por el señor Ludovico Alexis Zacharzewski, quien obra como Representante Legal Suplente de la firma.



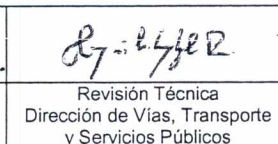

28 MAR. 2008

NOTIFIQUESE, PUBLÍQUESE Y CÚMPLASE, dada en Bogotá D. C. a los: _____


SUBSECRETARIO (A) DE PLANEACIÓN TERRITORIAL
SECRETARÍA DISTRITAL DE PLANEACIÓN

En uso de sus facultades legales, en especial las que le confiere el artículo 2, Subnumeral 2.2, del Decreto 365 del 30 de Abril de 2001


Abogado
Subsecretaría de Planeación Territorial

			
Revisión Arquitectónica Dirección de Servicio al Ciudadano	Director (a) de Servicio al Ciudadano	Revisión Técnica Dirección de Vías, Transporte y Servicios Públicos	Director (a) de Vías, Transporte y Servicios Públicos