

Al Responder Cita 1-2007-17300

Referencia

Folios 1

Anexo 1 Folio

Trámite Aprobación De Estaciones De Comunicaciones

Destino Dirección Servicio al Ciudadano

Con Copia a

F 14		Carrera 30 No. 24-90 Conmutador 3358000 Bogotá D.C. www.dapd.gov.co	Espacio reservado para radicación

RESOLUCIÓN No. **No 0204**FECHA **12 MAR. 2008**Por lo cual se (1)  diseño y ocupación del espacio donde se instalarán los elementos que conformanuna Estación de la Red de Telecomunicaciones denominada (2) **CELDA BOSA LA PAZ**localizada en la (3) **Lote 1 "San Bernardino" CRA 86A BIS No 62B-08 SUR**Urbanización (4) **VILLA SUSANA I**Localidad (5) **BOSA**

## A. IDENTIFICACIÓN DEL SOLICITANTE

1. ENTIDAD O EMPRESA:	TELEFONICA MOVILES COLOMBIA S.A. ✓						
2. NIT:	830.037.330-7 ✓	3. MATRÍCULA MERCANTIL:	00830283 ✓	4. FECHA:	10/01/2007	5. SEDE:	NORTE ✓
6. REPRESENTANTE LEGAL:	MARTHA ELENA RUIZ DIAZ-GRANADOS ✓						
7. DOCUMENTO DE IDENTIDAD:	CE	CC	39.775.711 ✓	DE:	USAQUEN		
8. APODERADO:	VICTOR HUGO CALDERON JARAMILLO			9. MATRÍCULA PROFESIONAL:	53381	10. PODER	X SI NO
11. DOCUMENTO DE IDENTIDAD:	CE	CC	19.479.722	DE:	BOGOTA		
12. DIRECCIÓN DE NOTIFICACIÓN:	CALLE 100 No 7-33 PISO 11						
13. CORREO ELECTRÓNICO:	victor.calderon@telefonica.com.co			14. TELÉFONO:	6500000 ext 29040/29076	15. FAX:	6501861
16. OTRO							

## B. IDENTIFICACIÓN DEL PREDIO O INMUEBLE

1. DIRECCIÓN ACTUAL (NOMENCLATURA OFICIAL CERTIFICADA POR CATASTRO):	Lote 1 "San Bernardino" CRA 86A BIS No 62B-08 SUR ✓	NÚMERO SOLICITUD RADICACIÓN	429849 ✓
2. DIRECCIÓN ANTERIOR CERTIFICADA POR CATASTRO:	Lote 1 "San Bernardino" CRA 96C 62B-08 SUR ✓	3. CÓDIGO DEL SECTOR	45265805 ✓ 00000000
4. DIRECCIÓN DE LA PROPIEDAD REGISTRADA EN LA MATRÍCULA ANMOBILIARIA:	SIN INFORMACION ✓	5. TIPO	URBANO
6. LOTE: No 1	LOTE	7. MANZANA:	A'
8. MATRÍCULA INMOBILIARIA NÚMERO:	50S-715725 ✓	9. CÉDULA CATASTRAL:	BS 43048
10. CÓDIGO DE MANZANA CATASTRAL:	452658		
11. LINDEROS:	NORTE	13 Mts Trnsito Garibello	SUR
44 mts Via Publica	ORIENTE	62 mt L2 y L3	OCCIDENTE
73.9 mts Lisandro Orobajo			
12. ÁREA:	1879,74 ✓ MTS2	13. COORDENADAS	N04°37'10.20 W 74°11'23.20
14. PLANO DE LOTEJO No.	B224 / 1-02 ✓		
15. PROPIETARIO:	SUSANA PARRA RINCON		

## C. PROYECTO ARQUITECTÓNICO

1. DENOMINACIÓN DE LA BASE DE TELECOMUNICACIONES:	CELDA BOSA - LA PAZ
2. DESCRIPCIÓN DEL PROYECTO (Artículo 23, numeral 12, Decreto 564 de 2006):	ALTURA SOLICITADA ANTENA:
	40 mts

## REF CARACTERÍSTICAS Y DESCRIPCION DEL PROYECTO

SOBRE TERRENO (GREEN FIELD)

Donde instalaremos la **CELDA BOSA LA PAZ**

Ubicada en (Lote 1 "San Bernardino" CRA 86A BIS No 62B-08 SUR .Bogota.)

No 0204

12 MAR. 2008

Por lo cual se (1) diseño y ocupación del espacio donde se instalarán los elementos que conforman

una Estación de la Red de Telecomunicaciones denominada (2) CELDA BOSA - LA PAZ

localizada en la (3) Lote 1 "San Bernardino" CRA 86A BIS No 62B-08 SUR

Urbanización (4) VILLA SUSANA I

Localidad (5) BOSA

3. LOCALIZACIÓN ESTACIÓN		4. ELEMENTOS ADICIONALES			
X	SOBRE TERRENO ✓	a. SUBESTACIÓN ELÉCTRICA	b. CASETA DE VIGILANCIA	c. AIRE ACONDICIONADO	d. CUARTO TANQUE COMBUSTIBLE
	SOBRE TERRAZA	X e. GENERADOR	f. CUARTO EQUIPOS	X g. TORRE, MÁSTIL O MONOPOLO	h. ANTEJARDÍN MTS
5. AISLAMIENTOS		NORTE			
EXIGIDO		0 MTS.			
PROPUESTO		41 MTS.			
		SUR			
		3 MTS.			
		ORIENTE			
		0 MTS.			
		OCCIDENTE			
		0 MTS.			
		13,2 MTS.			
		21,3 MTS.			

*Jon Manuel Potos*

6. FIRMA DEL INGENIERO O ARQUITECTO

## D. RELACIÓN Y RESUMEN DE DOCUMENTOS ANEXOS

LOS DOCUMENTOS QUE SE LISTAN A CONTINUACIÓN FORMAN PARTE INTEGRAL DE LA PRESENTE RESOLUCIÓN Y REPOSAN EN EL EXPEDIENTE

## 1. INSTITUCIONALES

	DOCUMENTOS	ESPEDIDO POR	FECHA (DÍA/MES/AÑO)	RADICACIÓN	FOLIOS
a.	CERTIFICADO DE EXISTENCIA Y REPRESENTACIÓN LEGAL ✓				
b.	CERTIFICADO DE PERSONERÍA JURÍDICA Y REPRESENTANTE LEGAL (SI LA INSTALACIÓN ES SOBRE TERRAZA)				
X c.	CERTIFICADO DE TRADICIÓN Y LIBERTAD DE LA MATRÍCULA INMOBILIARIA VIGENTE ✓	OFICINA DE REGISTRO DE INSTRUMENTOS PÚBLICOS DE LA CIUDAD DE BOGOTÁ ZONA SUR ✓	16/04/2007 ✓	83-35734 ✓	1
X d.	CERTIFICADO DE NOMENCLATURA	DEPARTAMENTO ADMINISTRATIVO DE CATASTRO DISTRITAL	12/04/2007	429849	1
X e.	PLANO DE LA MANZANA CATASTRAL QUE IDENTIFICA EL PREDIO	DEPARTAMENTO ADMINISTRATIVO DE CATASTRO DISTRITAL	29/01/2007	Mz Catastral 004526 58	1
X f.	PLANO URBANÍSTICO ESCALA 1:1000	PLANOTECA D.A.P.D	17/02/2003	I-2002-30851	1
g.					
h.					
i.					
j.					

	2. ESTUDIOS TÉCNICOS	EMPRESA Y/O PROFESIONAL QUE REALIZÓ EL ESTUDIO	IDENTIFICACIÓN	PLANOS PRESENTADOS	FOLIOS
X a.	ESTUDIO DE SUELOS	LUIS HERNANDO MEDINA M	2520211705 CND	0	32
X c.	DISEÑO DE LA CIMENTACIÓN	JAIME GUTIERREZ CARDENAS	25202-45957 CDN	1	12
X d.	DISEÑO DE LA TORRE O MONOPOLO	LEOPOLDO BARRERA GARZON	25202-124789 CDN	1	34
e.	EVALUACIÓN DE CARGAS SOBRE EL EDIFICIO	N/A			
f.	DISEÑO DE ANCLAJES Y SOPORTES AL EDIFICIO	N/A			
g.	DISEÑO DE LA TORRE O MÁSTIL	N/A			
h.	ESTUDIO DE ESTRUCTURAS PREFABRICADAS	N/A			
i.	OTROS				
j.					
k.					
l.					
m.					



12 MAR. 2008

RESOLUCIÓN No.

FECHA

Por lo cual se (1) diseño y ocupación del espacio donde se instalarán los elementos que conforman

una Estación de la Red de Telecomunicaciones denominada (2) CELDA BOSA LA PAZ

localizada en la (3) Lote 1 "San Bernardino" CRA 86A BIS No 62B-08 SUR

Urbanización (4) VILLA SUSANA I

Localidad (5) BOSA

3. ACTA DE RESPONSABILIDAD DE ANÁLISIS Y DISEÑO DE LOS ESTUDIOS TÉCNICOS (EXONERAN AL DISTRITO CAPITAL DE CUALQUIER RESPONSABILIDAD POR PERJUICIOS QUE SE PUEDAN OCASIONAR CON LA INSTALACIÓN DE LA ESTACIÓN)

ACTA DE RESPONSABILIDAD DE:		NOMBRE DEL PROFESIONAL QUE SUSCRIBE EL ACTA	MATRÍCULA PROFESIONAL	ESPECIALIDAD	FECHA ACTA (DÍA/MES/AÑO)	CERTIFICADO COPNIA	FOLIOS
X	a. ESTUDIO DE SUELOS	LUIS HERNANDO MEDINA	25202-11705 CND	ING. CIVIL	05/03/2007	X	2
X	c. DISEÑO ESTRUCTURAL DE LA CIMENTACIÓN	JAIME GUTIERREZ CARDENAS	25202-45957 CDN	ING. CIVIL	12/04/2007	X	2
X	d. DISEÑO ESTRUCTURAL DE LA TORRE, MASTIL O MONOPOLO	LEOPOLDO BARRERA GARZON	25202-124789 CDN	ING. CIVIL	24/04/2007	F	1
	e. ESTUDIO DE CARGAS SOBRE EL EDIFICIO	N/A					
	f. DISEÑO DE ANCLAJES	N/A					
	g. GARANTIA DE NO CAUSAR INTERFERENCIAS						
	h. ANÁLISIS Y DISEÑO DE LOS ESTUDIOS TÉCNICOS (FIRMA OPERADOR)	FELIPE CUCALON MERCHANT		VICEPRESIDENTE TECNICO			1
	i. OTROS						
	j.						
	k.						
	l.						
	m.						
	n.						

4. RECIBOS DE PAGO PREDIAL (APLICA SOBRE TERRENO) ✓		
NÚMERO	FECHA (DÍA/MES/AÑO)	FOLIOS
101011626767645	25/04/2003	1
101011644883290	22/04/2004	1
201011603233056	28/04/2005	1
201011635938131	09/03/2006	1
2007201013011845680	20/02/2007	1

5. ARCHIVO MAGNÉTICO	NOMBRE	Bosa_La_Paz_-_Planeacion-3.dwg ✓
	FORMATO	DWG

6. CONTRATO O PROMESA		CONTRATO	X	DE ARRIENDO		
		PROMESA		COMPRAVENTA		
	FECHA (DÍA/MES/AÑO)	23/03/2007		FOLIOS	6	

CELEBRANTES			CALIDAD				
NOMBRE	CÉDULA	EXPEDIDA EN	PROPIETARIO O APODERADO	ARRENDADOR	ARRENDATARIO	VENDEDOR	COMPRADOR
SUSANA PARRA RINCON ✓	20.314.896	BOGOTA	PROPIETARIO	X			
MARTHA ELENA RUIZ DIAZ-GRANADOS	39.775.711	USAQUEN	Representante Legal		X		
DARIO ARANGO DIEZ	70.076.901	MEDELLIN	Representante Legal		X		

## 7. PODERES Y AUTORIZACIONES

[illegible]

No 02041

12 MAR. 2008

RESOLUCIÓN No. \_\_\_\_\_

FECHA \_\_\_\_\_

Por lo cual se (1) \_\_\_\_\_ diseño y ocupación del espacio donde se instalarán los elementos que conforman

una Estación de la Red de Telecomunicaciones denominada (2) CELDA BOSA LA PAZ

localizada en la (3) Lote 1 "San Bernardino" CRA 86A BIS No 62B-08 SUR

Urbanización (4) VILLA SUSANA I

Localidad (5) BOSA

8. PUBLICACIÓN EN DIARIO DE AMPLIA CIRCULACIÓN	DIARIO	
	FECHA	
	RADICADO	
	FOLIOS	

9. AUTORIZACIÓN DE LA AERONÁUTICA CIVIL, PREVIA REVISIÓN DE LOS ESTUDIOS TÉCNICOS CORRESPONDIENTES				
FECHA ACTA (DÍA/MES/AÑO)	OFICIO #	AUTORIZÓ	ALTURA AUTORIZADA	FOLIOS
26/03/2006 ✓	4400-IA-1150-07 ✓	LUIS FERNANDO ZULUAGA TORRES ✓	40 ✓	2 ✓

UBICACIÓN DE ESTACIÓN		ALTURA AUTORIZADA	
X	SOBRE TERRENO	ALTURA EDIFICIO	METROS
	SOBRE TERRAZA	ALTURA DE LA TORRE, MÁSTIL O MONOPOLO	36 METROS
		ALTURA PARARRAYOS	4 METROS
		ALTURA TOTAL	40 METROS

10. COMUNICACIÓN A VECINOS	DIRECCIÓN	CORREO CERTIFICADO		RADICACIÓN ANTE EL DAPD		FOLIOS
		FECHA ENVÍO (DÍA/MES/AÑO)	# CERTIFICACIÓN	NÚMERO	FECHA (DÍA/MES/AÑO)	
NORTE	TV 86B 62A-40 SUR ✓					
SUR						
ORIENTE						
OCCIDENTE	TV 86B 62B-22 SUR ✓					
	TV 86A BISB 62B-31 SUR ✓					
	TV 86A BISA 64-07 SUR ✓					

11. OTROS DOCUMENTOS						FOLIOS
X	COPIA DOCUMENTO DE IDENTIDAD DEL SOLICITANTE.					1
X	PLANO DE LA PLANTA, CORTES Y LA LOCALIZACIÓN, EN EL QUE SE INDICAN EDIFICACIONES VECINAS, DIMENSIÓN DE LOS PREDIOS, AISLAMIENTOS, DISTRIBUCIÓN, ALTURAS, ANTEJARDINES Y DISEÑO DE ESPACIO PÚBLICO. (TODO DEBIDAMENTE ACOTADO, CON DISTRIBUCIÓN Y ALTURA DE CADA ELEMENTO QUE CONFORMA LA ESTACIÓN BASE DE TELECOMUNICACIONES)					3
	PLANOS DE DISEÑO					
	NIT. 830.037.330-7					
	CERTIFICADO CÁMARA Y COMERCIO					5

## E. RESPONSABILIDAD

DECLARO BAJO LA GRAVEDAD DE JURAMENTO QUE ME RESPONSABILIZO POR LA VERACIDAD DE LA INFORMACIÓN CONTENIDA EN EL PRESENTE FORMULARIO Y DEMAS DOCUMENTOS ANEXOS, ASI MISMO MANIFIESTO QUE EL PROYECTO PRESENTADO CUMPLE CON LAS NORMAS QUE REGULAN LA MATERIA, QUE RESPETA LA DESTINACIÓN DEL BIEN OBJETO DE LA INTERVENCIÓN U OCUPACIÓN Y ME COMPROMETO A EJECUTAR LA OBRA DE ACUERDO CON LAS ESPECIFICACIONES CONTENIDAS EN LA PRESENTE SOLICITUD

FIRMA DEL SOLICITANTE

C.C. 141479.722 BTA  
T.P. 53.381 C.S.J.



No 0204

12 MAR. 2008

RESOLUCIÓN No.

FECHA

Por la cual se (1) **NIEGA EL** diseño y ocupación del espacio donde se instalarán los elementos que conforman una Estación de la Red de Telecomunicaciones denominada (2) **CELDA BOSA LA PAZ** localizada en la (3) **Carrera 86 A Bis No. 62 B-08 Sur** Urbanización (4) **Barrio Nuestra Señora de la Paz** Localidad (5) **Bosa**

## F. PARA USO EXCLUSIVO DE LA SECRETARÍA DISTRITAL DE PLANEACIÓN

(NO DISPONIBLE EN VENTANILLA)

NORMA REGLAMENTARIA:	Decreto 061 /97, Decreto 564/06, Decreto 159/04, Decreto 195/05, Resoluciones 1645/05 y 2643/07. <b>REFERENCIAS:</b> 1-2007-17360, 1-2007-29243, 1-2007-23110, 1-2007-33059, 1-2007-37356, 1-2007-44058
----------------------	--

UPZ N°.	84	NOMBRE	BOSA OCCIDENTAL
---------	----	--------	-----------------

DECRETO UPZ N°	408 y 327	FECHA DECRETO (DÍA/MES/AÑO)	23/12/04 y 11/10/04	INTERÉS PATRIMONIAL	N/A
----------------	-----------	-----------------------------	---------------------	---------------------	-----

SECTOR NORMATIVO	3	SUBSECTOR DE USOS	único	SUBSECTOR DE EDIFICABILIDAD	único	TRATAMIENTO	Mejoramiento Integral (ver observaciones arquitectónicas y urbanísticas)
------------------	---	-------------------	-------	-----------------------------	-------	-------------	--

CONCEPTO DE	RADICACIÓN	FAVORABLE			
		SI	NO	N/A	
PATRIMONIO				X	
VIAS				X	
INSTITUTO DISTRITAL DE PATRIMONIO DISTRITAL				X	APLICA CUANDO LA ESTACIÓN DE TELECOMUNICACIONES SE UBICA EN INMUEBLE CON CARÁCTER DE BIEN DE INTERÉS CULTURAL
AUTORIDADES AMBIENTALES				X	APLICA SI EL PREDIO DONDE SE LOCALIZARÁ LA ESTACIÓN, ESTÁ UBICADO EN ZONA QUE AFECTE LOS CERROS ORIENTALES, CHUCUAS, HUMEDALES O LAS ZONAS QUE CORRESPONDAN AL SISTEMA HÍDRICO U OROGRÁFICO DE LA CIUDAD (ARTÍCULO 10 DEL DECRETO DISTRITAL 061 DE 1997).
OTRO					
OTRO					

PUBLICACIÓN EN DIARIO DE AMPLIA CIRCULACIÓN	DIARIO	LA REPÚBLICA	
	FECHA	08/05/07	ALTURA APROBADA
	RADICADO	1-2007- 23110	N/A
	FECHA RADICADO EN SDP	06/06/07	
	FOLIOS	1	

COMUNICACIÓN A VECINOS COLINDANTES	DIRECCIÓN	CORREO CERTIFICADO		RADICACIÓN ANTE LA SDP		FOLIOS
		FECHA ENVÍO (DÍA/MES/AÑO)	# CERTIFICACIÓN	NÚMERO	FECHA (DÍA/MES/AÑO)	
NORTE	Transversal 86 B					
SUR	Carrera 86 A					
ORIENTE	Transv. 86 B No. 62 A-40 Sur	08/05/07	7 78393838	1-2007-23110	06/06/07	2

RESOLUCIÓN No.

No 0204

FECHA

12 MAR. 2008

Por la cual se (1) **NIEGA EL** diseño y ocupación del espacio donde se instalarán los elementos que conforman una Estación de la Red de Telecomunicaciones denominada (2) **CELDA BOSA LA PAZ** localizada en la (3) **Carrera 86 A Bis No. 62 B-08 Sur** Urbanización (4) **Barrio Nuestra Señora de la Paz** Localidad (5) **Bosa**

OCCIDENTE	Transv. 86 A Bis No. 62 B-31 Sur	08/05/07	7 78393839	1-2007-23110	06/06/07	2
	Transv. 86 A Bis No. 64-07 Sur	08/05/07	7 78393836	1-2007-23110	06/06/07	2

INQUIETUDES DE LA CIUDADANIA RELACIONADAS CON ESTA SOLICITUD				
NOMBRE CIUDADANO	NUMERO DE RADICACIÓN DE ENTRADA	FECHA ENTRADA	NUMERO DE RADICACIÓN DE RESPUESTA	FECHA RESPUESTA

## OBSERVACIONES ARQUITECTÓNICAS Y URBANÍSTICAS:

El lote se encuentra en condiciones de área urbanizable no urbanizada. (Artículo 9 del Decreto 061 de 1997).

El desarrollo del predio se reglamenta por el Decreto 327 del 11 de Octubre de 2004 " Por el cual se reglamenta el Tratamiento de Desarrollo Urbanístico en le Distrito Capital"

Plano del lote: Plano Topográfico Número B224/1-02, perteneciente al Barrio Nuestra Señora de la Paz.

## OBSERVACIONES TÉCNICAS:

**G. NOTAS DE LA LICENCIA EN CASO DE APROBACIÓN**

1. Esta aprobación no ampara las obras de construcción, ampliación, modificación, adecuación, restauración, reforzamiento estructural, demolición y construcción del cerramiento que deban realizarse en el predio para el emplazamiento de los elementos que conforman la estación base de telecomunicaciones inalámbricas. Dicha aprobación está sujeta a las normas vigentes sobre licencias urbanísticas, reconocimiento de edificaciones y legalización de asentamientos humanos expedida por Curador Urbano (Decreto 564 de 2006)

2. El Ministerio de Comunicaciones mediante la Resolución 001645 del 29 de julio de 2005 ( Por la cual se reglamenta el Decreto 195 de 2005), estableció en su Artículo 3o. FUENTES INHERENTEMENTE CONFORMES, lo siguiente:

" ... Además de los emisores que cumplan con los parámetros estipulados en el numeral 3.11 del Decreto 195 de 2005, para los efectos del Decreto 195 de 2005 y de la presente Resolución, se definen como Fuentes Inherentemente Conformes, los emisores que emplean los siguientes sistemas y servicios, por cuanto sus campos electromagnéticos emitidos cumplen con los límites de exposición pertinentes y no son necesarias precauciones particulares:

• Telefonía Móvil Celular  
(...)"

Por lo tanto, estos servicios no están obligados a realizar las mediciones que trata el Decreto 195 de 2005, ni a presentar la Declaración de Conformidad de Emisión Electromagnética. Sin embargo, esto no impide al Ministerio de Comunicaciones de revisar periódicamente estos valores e incluir alguno de estos servicios cuando lo crea conveniente".

3. El Decreto Distrital 061 de enero 31 de 1997, reglamentario del Acuerdo Distrital 6 de 1990, establece que los predios que se destinen a la instalación de la red de telecomunicaciones inalámbricas, se regirán por las disposiciones urbanísticas y arquitectónicas que allí se contienen y, en lo no previsto en este, por las normas de los decretos de asignación de tratamientos o por las demás normas específicas.

4. Si para el predio que nos ocupa, se expidió la reglamentación específica de conformidad con el Plan de Ordenamiento Territorial, serían aplicables las disposiciones arquitectónicas contenidas en dicha reglamentación.

5. El Decreto Distrital 061 de enero 31 de 1997, no prevé otras limitantes de uso, dado que el establecimiento, la instalación, la expansión, la modificación, la ampliación, la renovación y la utilización de la red de telefonía móvil celular o de cualquiera de sus elementos, constituyen motivo de utilidad pública e interés social.

6. Revisado el proyecto y confrontado con lo establecido en los artículos 5, 6 y 7 del Decreto Distrital 061 del 31 de enero de 1997.

7. Constituye condición resolutoria del presente acto administrativo, la acreditación mediante documento idóneo de autoridad competente que la estación de telecomunicaciones inalámbricas autorizada por este, atenta contra la salud, en forma tal, que sea necesario removerla del lugar donde se encuentra ubicada si no



Por la cual se **(1) NIEGA EL** diseño y ocupación del espacio donde se instalarán los elementos que conforman una Estación de la Red de Telecomunicaciones denominada **(2) CELDA BOSA LA PAZ** localizada en la **(3) Carrera 86 A Bis No. 62 B-08 Sur** Urbanización **(4) Barrio Nuestra Señora de la Paz** Localidad **(5) Bosa**

se pueden tomar las medidas necesarias para mitigar los efectos nocivos.

8. El presente permiso de aprobación del diseño y ocupación del espacio para la instalación de los elementos que conforman una estación base de la red de telecomunicaciones inalámbricas no genera derechos de propiedad.

9. La presente aprobación se concede sin perjuicio de las acciones y decisiones que instauren o profieran otras autoridades dentro del ámbito de sus competencias.

10. El presente permiso se otorga sin perjuicio del cumplimiento de las normas que expidan los Gobiernos Nacional y Distrital, sobre el emplazamiento de los componentes de las estaciones de telecomunicaciones inalámbricas sobre los elementos que constituyan espacio público, dentro de los términos que dichas normas establezcan.

11. Los documentos anexos y entregados forman parte integral de la presente resolución.

12. "Las estaciones están compuestas por : el cuarto de equipos y el generador, el aire acondicionado, el cuarto de tanque de combustible, la subestación de energía, la caseta de vigilancia, y las respectivas estructuras de soporte de las antenas, tales como torres, mástiles, monopolos y similares." Decreto Distrital 061 del 31 de enero de 1997 artículo 2.

13. La presente resolución NO ampara las obras diferentes a las establecidas en el Decreto Distrital 061 del 31 de enero de 1997 artículo 2.

14. Art. 3. Resolución 1645 de 29 de Julio de 2005 Mincomunicaciones: "Fuentes inherentemente conformes ... se definen como Fuentes Inherentemente conformes, los emisores que emplean los siguientes sistemas y servicios, por cuanto sus campos electromagnéticos emitidos cumplen con los límites de exposición pertinentes y no son necesarias precauciones particulares : - Telefonía Móvil celular ... Por lo tanto estos servicios no están obligados a realizar las mediciones que trata el decreto 195 de 2005, ni a presentar la Declaración de Conformidad de Emisión Electromagnética. "

15. Contra la presente resolución procede el recurso de reposición ante el (la) Subsecretario (a) de Planeación Territorial de la SECRETARÍA DISTRITAL DE PLANEACIÓN, y el de apelación ante el (la) Secretario (a) de la SECRETARÍA DISTRITAL DE PLANEACIÓN, los que deben ser interpuestos, en el acto de la notificación personal, o dentro de los cinco (5) días hábiles siguientes a la fecha de esta.

16. OTRAS NOTAS:

**SE NIEGA** el diseño y ocupación del espacio donde se instalarán los elementos que conforman una Estación de la Red de Telecomunicaciones denominada CELDA BOSA LA PAZ, localizada en la Carrera 86 A Bis No. 62 B-08 Sur, Barrio Nuestra Señora de la Paz, Desarrollo La Paz, de la Localidad de Bosa, a la sociedad TELEFÓNICA MÓVILES COLOMBIA S.A., en calidad de tenedor del predio, teniendo en cuenta lo siguiente:

- Mediante escrito radicado en esta Secretaría con el número 1- 2007- 23110 del 6 de Junio de 2007, la sociedad Telefónica Móviles Colombia S.A., anexó al expediente el original de la publicación en el Diario Oficial y fotocopia de la constancia del envío de las comunicaciones donde les informa a los vecinos que dicha sociedad ha solicitado la aprobación del diseño y ocupación del espacio para la instalación de los elementos que conforman una estación de telecomunicaciones inalámbricas, para el predio de la Carrera 86 A Bis 62 B-08 Sur, de esta ciudad.

- La Secretaría Distrital de Planeación, mediante oficio 2-2007-18951 del 25 de Junio de 2007, solicitó a la sociedad Telefónica Móviles Colombia S.A., cumplir con los siguientes requerimientos:

"1. Contrato de arrendamiento debidamente autenticado.

2. Completar el plano PL-1 (Plantas, Fachadas, Cortes y Localización), indicando en la Localización General las dimensiones del predio, según plano topográfico B224/1-02.

3. Adjuntar la respectiva licencia de construcción del cerramiento, expedida por un Curador Urbano, de conformidad con el numeral 2, Artículo 16, del Decreto 195 de 2005.

4. Complementar el Estudio de Suelos, ya que no sugiere recomendaciones sobre el tipo de cimentación ni dimensiones mínimas.

5. Aclarar en la carta de responsabilidad del estudio de suelos que se exonera al Distrito Capital o a Bogotá de cualquier responsabilidad referente al estudio y no al Departamento.

6. Aclarar porque la descripción del proyecto habla de un monopo de 36 m de altura y el estudio de suelos habla de una torre autosoportada de 30 m de altura.

7. Aclarar porque la introducción de el estudio de cimentación dice que el monopo servirá de soporte para la instalación únicamente de antenas parabólicas y el estudio estructural contempla la instalación de 3 antenas parabólicas y 9 tipo panel.

8. Corregir en la Carta de responsabilidad de la cimentación que no se exonera a Planeación Municipal sino a la Secretaría Distrital de Planeación o a Bogotá D.C. de cualquier responsabilidad.

9. Aclarar en la carta de responsabilidad del estudio estructural la cantidad y tipo de antenas a instalar según lo acordado en los estudios estructurales. Además debe presentarse con la firma original del ingeniero responsable.

10. Presentar en planos detalle de la cimentación y del sistema de anclaje del monopo al pedestal debidamente acotados.

EW

*[Firma]*



Por la cual se (1) NIEGA EL diseño y ocupación del espacio donde se instalarán los elementos que conforman una Estación de la Red de Telecomunicaciones denominada (2) CELDA BOSA LA PAZ localizada en la (3) Carrera 86 A Bis No. 62 B-08 Sur Urbanización (4) Barrio Nuestra Señora de la Paz Localidad (5) Bosa

*Dado lo anterior, esta Dirección se permite informarle que si en el término de 30 días hábiles contados a partir de la fecha de envío del presente documento no se ha dado cumplimiento a lo expuesto en el presente oficio, la solicitud se entenderá por desistida y se ordenará el archivo del expediente, a menos que usted solicite por escrito un plazo adicional máximo de 15 días hábiles de acuerdo a lo establecido en el artículo 3 del decreto 4397 de 2006. Durante el lapso que se tome para el cumplimiento de la presente acta, se suspenderá el término para la expedición del acto administrativo que resuelva la solicitud."*

- Dichos requerimientos fueron atendidos por la empresa Telefónica Móviles Colombia S.A., mediante la radicación 1-2007-29243 del 16 de Julio de 2007, contestando punto por punto dichas observaciones y adjuntando los siguientes documentos:

" 1. Contrato de arrendamiento autenticado

Se anexa copia del contrato de arrendamiento autenticado

2. Completar el plano PL-1 (Plantas, Fachadas, Cortes y Localización), indicando en la Localización General las dimensiones del predio, según plano topográfico B224/1-02.

Se anexa plano PL 1 complementado.

3. Adjuntar la respectiva licencia de construcción del cerramiento, expedida por un Curador Urbano, de conformidad con el numeral 2, Artículo 16, del Decreto 195 de 2005.

Se solicitó Licencia de construcción cerramiento, cuando sea expedida se radicará en planeación.

4. Complementar el Estudio de Suelos, ya que no sugiere recomendaciones sobre el tipo de cimentación ni dimensiones mínimas.

Se anexa copia del estudio de suelos con recomendaciones sobre el tipo de cimentación, las dimensiones las el estudio estructural de la cimentación.

5. Aclarar en la carta de responsabilidad del estudio de suelos que se exonera al Distrito Capital o a Bogotá de cualquier responsabilidad referente al estudio y no al Departamento.

Se anexa carta de responsabilidad del estudio de suelos exonerando al Distrito Capital.

6. Aclarar porque la descripción del proyecto habla de un monopolio de 36 m de altura y el estudio de suelos habla de una torre autosoportada de 30 m de altura.

Se anexa copia del estudio de suelos con esta corrección.

7. Aclarar porque la introducción de el estudio de cimentación dice que el monopolio servirá de soporte para la instalación únicamente de antenas parabólicas y el estudio estructural contempla la instalación de 3 antenas parabólicas y 9 tipo panel.

Se debió a un error de interpretación del estudio de cimentación, anexamos corrección respectiva en dicho estudio.

8. Corregir en la Carta de responsabilidad de la cimentación que no se exonera a Planeación Municipal sino a la Secretaría Distrital de Planeación o a Bogotá D.C. de cualquier responsabilidad.

Se anexa carta de responsabilidad de la cimentación exonerando a Planeación Municipal de cualquier responsabilidad.

9. Aclarar en la carta de responsabilidad del estudio estructural la cantidad y tipo de antenas a instalar según lo acordado en los estudios estructurales. Además debe presentarse con la firma original del ingeniero responsable.

Se anexa carta de responsabilidad del estudio estructural con la respectiva aclaración y firmada en original por el Ingeniero Responsable.

10. Presentar en planos detalle de la cimentación y del sistema de anclaje del monopolio al pedestal debidamente acotados.

Se anexa plano detalle de cimentación y anclaje del monopolio".

- Mediante comunicación con radicación 1-2007-33059 del 9 de Agosto de 2007, la empresa TELEFÓNICA MÓVILES COLOMBIA S.A., solicitó ampliación de términos para dar respuesta a los requerimientos emitidos por esta Entidad, para el estudio de aprobación de la estación de telecomunicaciones inalámbricas BOSA LA PAZ.

- Para completar los requerimientos, mediante comunicación con radicación 1-2007-37356 del 31 de Agosto de 2007, sociedad TELEFÓNICA MÓVILES COLOMBIA S.A., radicó los siguientes requerimientos:

"1. ACLARACIÓN A LAS MEMORIAS DE DISEÑO ESTRUCTURAL PARA CIMENTACIÓN MONOLPOLO DE 36 MTS.

2. CARTA DE RESPONSABILIDAD DE LA CIMENTACIÓN, COPNIA Y M. P.

3. CARTA DE RESPONSABILIDAD ANÁLISIS Y CALCULO ESTRUCTURAL

4 PLANO DE ACLARACIÓN PL-1"

- Mediante memorando interno 3-2007-07168 del 13 de Septiembre de 2007, la Dirección de Vías, Transporte y Servicios Públicos, de la Subsecretaría de Planeación Territorial, conceptuó lo siguiente:

"A continuación se remite el expediente de la Estación de Telecomunicaciones Inalámbricas denominada CELDA BOSA LA PAZ, para verificación de requerimientos urbanísticos y arquitectónicos, adjuntados mediante radicados 1-2007-29243 del 16 de



## RESOLUCIÓN No. \_\_\_\_\_ FECHA \_\_\_\_\_

Por la cual se (1) **NIEGA EL** diseño y ocupación del espacio donde se instalarán los elementos que conforman una Estación de la Red de Telecomunicaciones denominada (2) **CELDA BOSA LA PAZ** localizada en la (3) **Carrera 86 A Bis No. 62 B-08 Sur** Urbanización (4) **Barrio Nuestra Señora de la Paz** Localidad (5) **Bosa**

julio de 2007 y 1-2007-37356 del 31 de Agosto de 2007.

Es de aclarar que en dicha comunicación, la empresa TELEFÓNICA MÓVILES COLOMBIA S.A., adjuntó la totalidad de los requerimientos técnicos y jurídicos, los cuales dieron cumplimiento a las exigencias de esta Dirección...”.

- Con el fin de completar el literal 3., de los requerimientos solicitados mediante oficio 2-2007-18951 del 25 de Junio de 2007, la empresa TELEFÓNICA MÓVILES COLOMBIA S.A., mediante escrito radicado en esta Secretaría con el número 1-2007-44058 del 9 de Octubre de 2007, presentó una carta con el concepto jurídico sobre el CERRAMIENTO propuesto para la estación de telecomunicaciones inalámbricas en cuestión.

- El artículo 30 del Decreto 327 del 11 de Octubre de 2004, “Por el cual se reglamenta el Tratamiento de Desarrollo Urbanístico en el Distrito Capital establece: “... Los cerramientos de carácter temporal se harán por el lindero del inmueble, respetando el espacio público perimetral, serán en materiales livianos no definitivos, tendrán una altura máxima de 2.50 metros y se permiten en los siguientes casos:


- a) Para cerrar predios sin urbanizar
- b) Para cerrar áreas de reserva y/o afectación vial.

**Parágrafo:** Con la licencia de urbanización y/o construcción se entienden autorizados los cerramientos temporales. Los predios que no hayan adelantado el proceso de urbanismo, podrán efectuar el cerramiento, siempre y cuando obtengan la correspondiente licencia de cerramiento ante una curaduría urbana...”


En consecuencia, teniendo en cuenta que no se cumplió con el requerimiento solicitado en el oficio 2-2007-18951 del 25 de Junio de 2007: “3. Adjuntar la respectiva licencia de construcción del cerramiento, expedida por un Curador Urbano, de conformidad con el numeral 2, Artículo 16, del Decreto 195 de 2005” y dando cumplimiento al Artículo 12 “Solicitud de informaciones o documentos adicionales” del Código Contencioso Administrativo donde se establece que: “Si las informaciones o documentos que proporcione el interesado al iniciar una actuación administrativa no son suficientes para decidir, se le requerirá, por una sola vez, con toda precisión y en la misma forma verbal o escrita en que haya actuado, el aporte de lo que haga falta. Este requerimiento interrumpirá los términos establecidos para que las autoridades decidan. Desde el momento en que el interesado aporte nuevos documentos o informaciones con el propósito de satisfacer el requerimiento, comenzarán otra vez a correr los términos pero, en adelante, las autoridades no podrán pedir más complementos, y decidirán con base en aquello de que dispongan”, se niega la respectiva licencia. En (183) Folios, (8) planos y un CD.





12 MAR. 2008

NOTIFIQUESE, PUBLÍQUESE Y CÚMPLASE, dada en Bogotá D. C. a los: \_\_\_\_\_

  
SUBSECRETARIO (A) DE PLANEACIÓN TERRITORIAL  
SECRETARÍA DISTRITAL DE PLANEACIÓN

En uso de sus facultades legales, en especial las que le confiere el artículo 2, Subnumeral 2.2, del Decreto 365 del 30 de Abril de 2001

  
Abogado  
Subsecretaría de Planeación Territorial

 Revisión Arquitectónica Dirección de Servicio al Ciudadano	 Director (a) de Servicio al Ciudadano	 Revisión Técnica Dirección de Vías, Transporte y Servicios Públicos	 Director (a) de Vías, Transporte y Servicios Públicos
--	--	--	--