

F
14

ALCALDÍA MAYOR
DE BOGOTÁ D.C.
Secretaría Distrital de
PLANEACIÓN
Carrera 30 No. 24-90
Conmutador 3358000
Bogotá D.C.
www.sdp.gov.co

Secretaría Distrital Planeación - Sdp

25/02/2007 09:51:08 AM

Al Responder Cte 1-2007-41379

Referencia

Folios 1 Anexo 1 folder

Tramite Aprobación De Estaciones De Comunicaciones
Espacio reservado para radiación
De servicio público de transporte y servicios Públicos

Con Copia a

RESOLUCIÓN No. 0174 FECHA 28 FEB. 2008

Por la cual se (1) diseño y ocupación del espacio donde se instalarán los elementos que conforman una Estación de la Red de Telecomunicaciones denominada (2) CLINICA SANTAFE localizada en la (3) CALLE 113 No. 7-21 Urbanización (4) Localidad (5) USAQUEN

A. IDENTIFICACIÓN DEL SOLICITANTE

1. ENTIDAD O EMPRESA:	TELEFONICA MOVILES COLOMBIA S.A.				
2. NIT	830.037.330-7	3. MATRÍCULA MERCANTIL	00830283	4. FECHA	24/08/07
5. SEDE	NORTE				
6. REPRESENTANTE LEGAL:	MARTHA ELENA RUIZ DIAZ GRANADOS				
7. DOCUMENTO DE IDENTIDAD:	CE X	CC	39.775.711	DE	USAQUEN
8. APODERADO:	VICTOR HUGO CALDERON JARAMILLO			9. MATRÍCULA PROFESIONAL	53381
10. PODER	SI X			NO	
11. DOCUMENTO DE IDENTIDAD:	CE	CC X	19.479.722	DE	BOGOTA
12. DIRECCIÓN DE NOTIFICACIÓN	Ave Suba No. 106-A-28 Of. 306				
13. CORREO ELECTRÓNICO	meslava@bienesyproyectos.com			14. TELÉFONO	2260066. EXT. 129
15. FAX	2710374				
16. OTRO	-----				

B. IDENTIFICACIÓN DEL PREDIO O INMUEBLE

1. DIRECCIÓN ACTUAL (NOMENCLATURA OFICIAL CERTIFICADA POR CATASTRO):	CALLE 113 No. 7-21	NUMERO SOLICITUD RADICACIÓN	1041033
2. DIRECCIÓN ANTERIOR CERTIFICADA POR CATASTRO:	CALLE 114 No. 9-01 ✓	3. CÓDIGO DEL SECTOR	
4. DIRECCIÓN DE LA PROPIEDAD REGISTRADA EN LA MATRÍCULA INMOBILIARIA	CALLE 114 # 9-01/45/65	5. TIPO	URBANO
6. LOTE	----	7. MANZANA	32
8. MATRÍCULA INMOBILIARIA NÚMERO:	50N-20276863	9. CÉDULA CATASTRAL	008414320400102130 ✓
10. CÓDIGO DE MANZANA CATASTRAL	008414 32 ✓		
11. LINDEROS:	NORTE 40 MT ✓	SUR 40 MT	ORIENTE 30.3 MT
OCCIDENTE	30.3 MT		
12. ÁREA:	1212 MT2	13. COORDENADAS	110560N-104570E
14. PLANO DE LOTEO N°:	F-94 ✓		
15. PROPIETARIO:	HOTEL PARQUE ROYAL LIMITADA ✓		

C. PROYECTO ARQUITECTÓNICO

1. DENOMINACIÓN DE LA ESTACIÓN DE TELECOMUNICACIONES:	CLINICA SANTAFE
2. DESCRIPCIÓN DEL PROYECTO (Artículo 23, numeral 2, Decreto 564 de 2006):	ALTURA SOLICITADA ESTACIÓN 58MT
VER ANEXO ADJUNTO	

28 FEB. 2008

RESOLUCIÓN No. No 0174 FECHA _____

Por la cual se (1) diseño y ocupación del espacio donde se instalarán los elementos que conforman una Estación de la Red de Telecomunicaciones denominada (2) CLINICA SANTAFE localizada en la (3) CALLE 113 No. 7-21 Urbanización (4) Localidad (5) USAQUEN

3. LOCALIZACIÓN ESTACIÓN		4. ELEMENTOS ADICIONALES			
<input type="checkbox"/>	SOBRE TERRENO	<input type="checkbox"/>	a. SUBESTACIÓN ELÉCTRICA	<input type="checkbox"/>	b. CASETA DE VIGILANCIA
<input checked="" type="checkbox"/>	SOBRE TERRAZA	<input type="checkbox"/>	e. GENERADOR	<input checked="" type="checkbox"/>	g. TORRE, MÁSTIL O MONOPOLO
		<input type="checkbox"/>	f. CUARTO EQUIPOS		h. ANTEJARDÍN MTS.
5. AISLAMIENTOS		NORTE		SUR	
EXIGIDO		2 MTS.		2 MTS.	
PROPUESTO		3.33 MTS.		25.02 MTS.	
				ORIENTE	
				OCCIDENTE	
				2 MTS.	
				39.76 MTS.	


6. FIRMA DEL INGENIERO O ARQUITECTO
AUTORIZADO POR EL OPERADOR SOLICITANTE

D. RELACIÓN Y RESUMEN DE DOCUMENTOS ANEXOS

LOS DOCUMENTOS QUE SE LISTAN A CONTINUACIÓN FORMAN PARTE INTEGRAL DE LA PRESENTE RESOLUCIÓN Y REPOSAN EN EL EXPEDIENTE:

1. INSTITUCIONALES

DOCUMENTO	EXPEDIDO POR	FECHA (DÍA/MES/AÑO)	RADICACIÓN	FOLIOS
a. CERTIFICADO DE EXISTENCIA Y REPRESENTACIÓN LEGAL DE TELEFONICA MOVILES COLOMBIA S.A.	CAMARA DE COMERCIO DE L CIUDAD DE BOGOTA DE TELEFONICA MOVILES S.A.	24/08/07	-----	04
b. CERTIFICADO DE PERSONERÍA JURÍDICA Y REPRESENTANTE LEGAL (SI LA INSTALACIÓN ES SOBRE TERRAZA)	CAMARA DE COMERCIO DE L CIUDAD DE BOGOTA DE HOTEL PARQUE ROYAL LTDA.	10/10/07	-----	02
c. CERTIFICADO DE TRADICIÓN Y LIBERTAD DE MATRÍCULA INMOBILIARIA VIGENTE	OFICINA DE REGISTRO E INSTRUMENTOS PUBLICOS DE LA CIUDAD DE BOGOTA ZONA NORTE	29/06/07	-----	03
d. CERTIFICADO DE NOMENCLATURA	UNIDAD ADMINISTRATIVA ESPECIAL DE CATASTRO DISTRITAL	03/10/07	-----	01
e. PLANO DE LA MANZANA CATASTRAL QUE IDENTIFICA EL PREDIO	UNIDAD ADMINISTRATIVA ESPECIAL DE CATASTRO DISTRITAL	03/10/07	-----	01
f. RECIBOS DE IMPUESTO PREDIAL	SECRETARIA DE HACIENDA	-----	-----	05
g. -----	-----	-----	-----	-----

2. ESTUDIOS TÉCNICOS	EMPRESA Y/O PROFESIONAL QUE REALIZÓ EL ESTUDIO	IDENTIFICACIÓN	PLANOS PRESENTADOS	FOLIOS
a. DESCRIPCIÓN DEL PROYECTO	INVYCON LTDA. - ING HERNANDO MARQUEZ	25202-57450 CND	MEMORIAS	07
b. ESTUDIO DE SUELOS	-----	-----	-----	-----
c. ESTUDIO DE CIMENTACIÓN	-----	-----	-----	-----
d. DISEÑO DE LA CIMENTACIÓN	-----	-----	-----	-----
e. DISEÑO DE LA TORRE O MONOPOLO	-----	-----	-----	-----
f. EVALUACIÓN DE CARGAS SOBRE EL EDIFICIO	ING. CESAR AGUIRRE CUBIDES	25202-54964 CND	MEMORIAS	03

No 0 1 7 4

28 FEB. 2008

RESOLUCIÓN No. _____ FECHA _____

Por la cual se (1) diseño y ocupación del espacio donde se instalarán los elementos que conforman una Estación de la Red de Telecomunicaciones denominada (2) CLINICA SANTAFE localizada en la (3) CALLE 113 No. 7-21 Urbanización (4) Localidad (5) USAQUEN

g.	DISEÑO PLATAFORMA DE EQUIPOS	ING. CESAR AGUIRRE CUBIDES	25202-54964 CND	MEMORIAS	07
h.	DISEÑO DE ANCLAJES Y SOPORTES AL EDIFICIO	ING. CESAR AGUIRRE CUBIDES	25202-54964 CND	MEMORIAS	08
i.	DISEÑO DE LA TORRE O MASTIL	ING. CESAR AGUIRRE CUBIDES	25202-54964 CND	MEMORIAS	28
j.	PLATAFORMA SOPORTE DE EQUIPOS	-----	-----	-----	-----
k.	ESTUDIO DE ESTRUCTURAS PREFABRICADAS	ING. CESAR AGUIRRE CUBIDES	25202-54964 CND	MEMORIAS	08
l.	OTRO	-----	-----	-----	-----

3. ACTAS DE RESPONSABILIDAD DE ANÁLISIS Y DISEÑO DE LOS ESTUDIOS TÉCNICOS (EXONERAN AL DISTRITO CAPITAL DE CUALQUIER RESPONSABILIDAD POR PERJUICIOS QUE SE PUEDAN OCASIONAR CON LA INSTALACIÓN DE LA ESTACIÓN).

ACTA DE RESPONSABILIDAD DE:	NOMBRE DEL PROFESIONAL QUE SUSCRIBE EL ACTA	MATRÍCULA PROFESIONAL	ESPECIALIDAD	FECHA ACTA (DÍA/MES/AÑO)	CERTIFICADO COPNIA	FOLIOS
a. ESTUDIO DE SUELOS						
b. ESTUDIO DE CIMENTACIÓN						
c. DISEÑO ESTRUCTURAL DE LA CIMENTACIÓN						
d. DISEÑO ESTRUCTURAL DE LA TORRE, MASTIL O MONOPOLO	ING CESAR AGUIRRE CUBIDES	25202-54964 CND	ING CIVIL	01/09/07	SI	01
e. ESTUDIO DE CARGAS SOBRE EL EDIFICIO	ING CESAR AGUIRRE CUBIDES	25202-54964 CND	ING CIVIL	01/09/07	SI	01
f. DISEÑO DE ANCLAJES	ING CESAR AGUIRRE CUBIDES	25202-54964 CND	ING CIVIL	01/09/07	SI	01
g. ELEMENTOS PREFABRICADO	ING CESAR AGUIRRE CUBIDES	25202-54964 CND	ING CIVIL	01/09/07	SI	01
h. GARANTÍA DE NO CAUSAR INTERFERENCIAS	VICTOR HUGO CALDERON JARAMILLO	53381 DL CSJ	ABOGADO	20/09/07	N/A	01
i. ANÁLISIS Y DISEÑO DE LOS ESTUDIOS TÉCNICOS (FIRMA OPERADOR)	VICTOR HUGO CALDERON JARAMILLO	53381 DL CSJ	ABOGADO	16/12/07	N/A	01
j. PLATAFORMA DE EQUIPOS	ING CESAR AGUIRRE CUBIDES	25202-54964 CND	ING CIVIL	01/09/07	SI	01
k. OTRO	-----	-----	-----	-----	-----	-----

4. RECIBOS DE PAGO PREDIAL (APLICA SOBRE TERRENO)

NÚMERO	FECHA (DÍA/MES/AÑO)	FOLIOS
X 101011624770010	2003	01
X 101011646323227	2004	01
X 201011617634395	2005	01
X 101010003706801	2006	01
X 1010100014513661	2007	01

5. ARCHIVO MAGNÉTICO

NOMBRE	-----
FORMATO	-----

6. CONTRATO O PROMESA

X	CONTRATO	X	DE ARRIENDO
	PROMESA		COMPRAVENTA
FECHA (DÍA/MES/AÑO)		07/11/2007	FOLIOS 07

CELEBRANTES**CALIDAD**

NOMBRE	CÉDULA	EXPEDIDA EN	PROPIETARIO O APODERADO	ARRENDADOR	ARRENDATARIO	VENDEDOR	COMPRADOR
HOTEL PARQUE ROYAL LTDA	800241635-2	BOGOTA	----	X	----	----	----
TELEFONICA MOVILES COLOMBIA S.A.	830037330-7	BOGOTA	----	----	X	----	----

28 FEB. 2008

No 0174

RESOLUCIÓN No. _____ FECHA _____

Por la cual se (1) diseño y ocupación del espacio donde se instalarán los elementos que conforman una Estación de la Red de Telecomunicaciones denominada (2) CLINICA SANTAFE localizada en la (3) CALLE 113 No. 7-21 Urbanización (4) Localidad (5) USAQUEN

7. PODERES Y AUTORIZACIONES

TIPO	NÚMERO	DÍA	MES	AÑO	NOTARÍA	AUTORIZADOR	AUTORIZADO	TARJETA PROFESIONAL	FOLIOS
PODER PROPIETARIO PREDIO (cuando es a nivel de terreno)	-----	--	--	--	-----	-----	-----	-----	--
ACTA DE ASAMBLEA QUE APRUEBA LA INSTALACIÓN	-----	--	--	--	-----	-----	-----	-----	--
ACTA DE NOMBRAMIENTO DEL REPRESENTANTE DE LA ASAMBLEA O ADMINISTRADOR	-----	--	--	--	-----	-----	-----	-----	--
OTRO	-----	--	--	--	-----	-----	-----	-----	--

8. AUTORIZACIÓN DE LA UNIDAD ADMINISTRATIVA ESPECIAL DE AERONÁUTICA CIVIL, PREVIA REVISIÓN DE LOS ESTUDIOS TÉCNICOS CORRESPONDIENTES

FECHA (DÍA/MES/AÑO)	OFICIO #	AUTORIZÓ	ALTURA AUTORIZADA	FOLIOS
12/10/07	4400-IA-1150-07	LUIS FERNANDO ZULUAGA TORRES	58	01

UBICACIÓN DE ESTACIÓN	ALTURA AUTORIZADA
SOBRE TERRENO	ALTURA EDIFICIO 50 METROS
X SOBRE TERRAZA	ALTURA DE LA TORRE, MÁSTIL O MONOPOLO 6 METROS
	ALTURA PARARRAYOS 2 METROS
	ALTURA TOTAL 58 METROS

9. VECINOS COLINDANTES	DIRECCIÓN
NORTE	CALLE 113 AV K 7 No. 113-43 ✓
SUR	CALLE 110 No. 9B-70 ✓ AV K 7 No. 111-75
ORIENTE	CALLE 113 No. 7-45/21 -----
OCCIDENTE	AK 9 ✓ AK 9 No. 113-07 ✓

10. PLANOS DE DISEÑO

PLANOS DE DISEÑO	FOLIOS
PLANO DE LOCALIZACIÓN E IDENTIFICACIÓN DEL PREDIO O PREDIOS POR COORDENADAS OFICIALES DEL PAÍS, DE ACUERDO CON LAS PUBLICACIONES CARTOGRAFICAS DEL INSTITUTO GEOGRAFICO AGUSTIN CODAZZI Y/O LEVANTAMIENTOS TOPOGRAFICOS CERTIFICADOS, INDICANDO CON PRECISIÓN LA ELEVACIÓN DEL TERRENO SOBRE EL CUAL SE INSTALARÁ LA ESTACIÓN, LA UBICACIÓN, DISTRIBUCIÓN Y ALTURA DE LAS TORRES, ANTENAS Y DEMÁS ELEMENTOS OBJETO DE INSTALACIÓN Y LA LOCALIZACIÓN DE LA SEÑALIZACIÓN DE DIFERENCIACIÓN DE ZONAS, TODO ELLO MOSTRANDO CLARAMENTE LA DIMENSIÓN Y/O TAMAÑO DE LAS INSTALACIONES.	
PLANOS DE DISEÑO DE LOS ESTUDIOS TÉCNICOS (Estructurales, anclajes, cimentación y otros)	

11. OTROS DOCUMENTOS

OTROS DOCUMENTOS	FOLIOS

28 FEB. 2008

RESOLUCIÓN No. No 0174 FECHA _____

Por la cual se (1) diseño y ocupación del espacio donde se instalarán los elementos que conforman una Estación de la Red de Telecomunicaciones denominada (2) CLINICA SANTAFE localizada en la (3) CALLE 113 No. 7-21 Urbanización (4) Localidad (5) USAQUEN

E. RESPONSABILIDAD

DECLARO BAJO LA GRAVEDAD DE JURAMENTO QUE ME RESPONSABILIZO POR LA VERACIDAD DE LA INFORMACIÓN CONTENIDA EN EL PRESENTE FORMULARIO Y DEMAS DOCUMENTOS ANEXOS. ASÍ MISMO MANIFIESTO QUE EL PROYECTO PRESENTADO CUMPLE CON LAS NORMAS QUE REGULAN LA MATERIA, QUE RESPETA LA DESTINACIÓN DEL BIEN OBJETO DE LA INTERVENCIÓN U OCUPACIÓN Y ME COMPROMETO A EJECUTAR LA OBRA DE ACUERDO CON LAS ESPECIFICACIONES CONTENIDAS EN LA PRESENTE SOLICITUD.

FIRMA DEL SOLICITANTE

C.C. 191479.7223T1
J.P. 53.381 C.S.J

NOTA: PARA LA CONTINUIDAD DEL TRÁMITE ES IMPORTANTE ANEXAR, POSTERIOR A LA RADICACIÓN DE ESTE FORMATO, LA PUBLICACIÓN EN DIARIO DE ALTA CIRCULACIÓN Y LAS COMUNICACIONES A VECINOS COLINDANTES CON LA COPIA DE LA CONSTANCIA DE CORREO CERTIFICADO.

28 FEB. 2008

RESOLUCIÓN No. 0174

FECHA

Por la cual se (1) aprueba el diseño y ocupación del espacio donde se instalarán los elementos que conforman una Estación de la Red de Telecomunicaciones denominada (2) CLINICA SANTA FE localizada en la (3) Calle 113 No. 7-21 Urbanización (4) Centro Empresarial Santa Bárbara Localidad (5) Usaquén

F. PARA USO EXCLUSIVO DE LA SECRETARÍA DISTRITAL DE PLANEACIÓN

(NO DISPONIBLE EN VENTANILLA)

NORMA REGLAMENTARIA: Decreto 061 /97, Decreto 564/06, Resoluciones 1645/05 y 2643/07.
REFERENCIA: 1-2007-41379, 1-2007-43305, 1-2007-55439

UPZ N°	14	NOMBRE	USAQUÉN		
DECRETO UPZ N°	270	FECHA DECRETO (DÍA/MES/AÑO)	11/08/05		INTERÉS PATRIMONIAL
					N/A
SECTOR NORMATIVO	21	SUBSECTOR DE USOS	único	SUBSECTOR DE EDIFICABILIDAD	único
		TRATAMIENTO DE CONSOLIDACIÓN	Modalidad Urbanística		

CONCEPTO DE	RADICACIÓN	FAVORABLE			
		SI	NO	N/A	
PATRIMONIO				X	
VIAS				X	
INSTITUTO DISTRITAL DE PATRIMONIO DISTRITAL				X	APLICA CUANDO LA ESTACIÓN DE TELECOMUNICACIONES SE UBICA EN INMUEBLE CON CARÁCTER DE BIEN DE INTERÉS CULTURAL
AUTORIDADES AMBIENTALES				X	APLICA SI EL PREDIO DONDE SE LOCALIZARÁ LA ESTACIÓN, ESTÁ UBICADO EN ZONA QUE AFECTE LOS CERROS ORIENTALES, CHUCUAS, HUMEDALES O LAS ZONAS QUE CORRESPONDAN AL SISTEMA HÍDRICO U OROGRÁFICO DE LA CIUDAD (ARTÍCULO 10 DEL DECRETO DISTRITAL 061 DE 1997).
OTRO					
OTRO					

PUBLICACIÓN EN DIARIO DE AMPLIA CIRCULACIÓN	DIARIO	LA REPÚBLICA	
	FECHA	27/09/07	ALTURA APROBADA
	RADICADO	1-2007-43305	Altura total aprobada: 57.96 Metros
	FECHA RADICADO EN SDP	04/10/07	
	FOLIOS	1	

COMUNICACIÓN A VECINOS COLINDANTES	DIRECCIÓN	CORREO CERTIFICADO		RADICACIÓN ANTE LA SDP		FOLIOS
		FECHA ENVÍO (DÍA/MES/AÑO)	# CERTIFICACIÓN	NÚMERO	FECHA (DÍA/MES/AÑO)	
NORTE	Calle 113					2
						2
SUR	Calle 110 No. 9 B -70	25/09/07	189978514	1-2007-43305	04/10/07	
	Avenida Carrera 7 No. 111-75	25/09/07	189978517	1-2007-43305	04/10/07	2
ORIENTE						
OCCIDENTE	Avenida Carrera 9					2
	Avenida Carrera 9 No. 113-07	25/09/07	189978515	1-2007-43305	04/10/07	2

28 FEB

A.

28 FEB. 2008

RESOLUCIÓN No.

No 0174

FECHA

Por la cual se (1) aprueba el diseño y ocupación del espacio donde se instalarán los elementos que conforman una Estación de la Red de Telecomunicaciones denominada (2) CLINICA SANTA FE localizada en la (3) Calle 113 No. 7-21 Urbanización (4) Centro Empresarial Santa Bárbara Localidad (5) Usaquén

INQUIETUDES DE LA CIUDADANÍA RELACIONADAS CON ESTA SOLICITUD

NOMBRE CIUDADANO	NUMERO DE RADICACIÓN DE ENTRADA	FECHA ENTRADA	NUMERO DE RADICACIÓN DE RESPUESTA	FECHA RESPUESTA

OBSERVACIONES ARQUITECTÓNICAS Y URBANÍSTICAS:

Autorización de la Aeronáutica Civil, Oficio No. 4400-IA-4922-07 del 14/12/2007: Altura total aprobada (Incluido pararrayos) 58.00 metros.

La presente aprobación solo cubre la localización en la cubierta del edificio, N+ 49.96 metros, de los equipos de telecomunicaciones de tecnología GSM, un mástil de 6.00 metros anclado con piede amigos. Sobre este mástil se instalarán dos (2) antenas y un pararrayos de 2.00 metros de altura, para una altura total de 57.96 metros, de acuerdo con los planos presentados por el peticionario, los cuales hacen parte de la presente resolución.

OBSERVACIONES TÉCNICAS:

G. NOTAS DE LA LICENCIA EN CASO DE APROBACIÓN

- Esta aprobación no ampara las obras de construcción, ampliación, modificación, adecuación, restauración, reforzamiento estructural, demolición y construcción del cerramiento que deban realizarse en el predio para el emplazamiento de los elementos que conforman la estación base de telecomunicaciones inalámbricas. Dicha aprobación está sujeta a las normas vigentes sobre licencias urbanísticas, reconocimiento de edificaciones y legalización de asentamientos humanos expedida por Curador Urbano (Decreto 564 de 2006)
- El Ministerio de Comunicaciones mediante la Resolución 001645 del 29 de julio de 2005 (Por la cual se reglamenta el Decreto 195 de 2005), estableció en su Artículo 3o. FUENTES INHERENTEMENTE CONFORMES, lo siguiente:
"... Además de los emisores que cumplan con los parámetros estipulados en el numeral 3.11 del Decreto 195 de 2005, para los efectos del Decreto 195 de 2005 y de la presente Resolución, se definen como Fuentes Inherentemente Conformes, los emisores que emplean los siguientes sistemas y servicios, por cuanto sus campos electromagnéticos emitidos cumplen con los límites de exposición pertinentes y no son necesarias precauciones particulares:
 • Telefonía Móvil Celular
 (...)"
- Por lo tanto, estos servicios no están obligados a realizar las mediciones que trata el Decreto 195 de 2005, ni a presentar la Declaración de Conformidad de Emisión Electromagnética. Sin embargo, esto no impide al Ministerio de Comunicaciones de revisar periódicamente estos valores e incluir alguno de estos servicios cuando lo crea conveniente".
- El Decreto Distrital 061 de enero 31 de 1997, reglamentario del Acuerdo Distrital 6 de 1990, establece que los predios que se destinen a la instalación de la red de telecomunicaciones inalámbricas, se regirán por las disposiciones urbanísticas y arquitectónicas que allí se contienen y, en lo no previsto en este, por las normas de los decretos de asignación de tratamientos o por las demás normas específicas.
- Si para el predio que nos ocupa, se expidió la reglamentación específica de conformidad con el Plan de Ordenamiento Territorial, serían aplicables las disposiciones arquitectónicas contenidas en dicha reglamentación.
- El Decreto Distrital 061 de enero 31 de 1997, no prevé otras limitantes de uso, dado que el establecimiento, la instalación, la expansión, la modificación, la ampliación, la renovación y la utilización de la red de telefonía móvil celular o de cualquiera de sus elementos, constituyen motivo de utilidad pública e interés social.
- Revisado el proyecto y confrontado con lo establecido en los artículos 5, 6 y 7 del Decreto Distrital 061 del 31 de enero de 1997.
- Constituye condición resolutoria del presente acto administrativo, la acreditación mediante documento idóneo de autoridad competente que la estación de telecomunicaciones inalámbricas autorizada por este, atenta contra la salud, en forma tal, que sea necesario removerla del lugar donde se encuentra ubicada si no se pueden tomar las medidas necesarias para mitigar los efectos nocivos.
- El presente permiso de aprobación del diseño y ocupación del espacio para la instalación de los elementos que conforman una estación base de la red de telecomunicaciones inalámbricas no genera derechos de propiedad.
- La presente aprobación se concede sin perjuicio de las acciones y decisiones que instauren o profieran otras autoridades dentro del ámbito de sus competencias.

28 FEB. 2008

No 0174
RESOLUCIÓN No. _____ FECHA _____

Por la cual se (1) aprueba el diseño y ocupación del espacio donde se instalarán los elementos que conforman una Estación de la Red de Telecomunicaciones denominada (2) CLINICA SANTA FE localizada en la (3) Calle 113 No. 7-21 Urbanización (4) Centro Empresarial Santa Bárbara Localidad (5) Usaquén

10. El presente permiso se otorga sin perjuicio del cumplimiento de las normas que expidan los Gobiernos Nacional y Distrital, sobre el emplazamiento de los componentes de las estaciones de telecomunicaciones inalámbricas sobre los elementos que constituyan espacio público, dentro de los términos que dichas normas establezcan.
11. Los documentos anexos y entregados forman parte integral de la presente resolución.
12. "Las estaciones están compuestas por : el cuarto de equipos y el generador, el aire acondicionado, el cuarto de tanque de combustible, la subestación de energía, la caseta de vigilancia, y las respectivas estructuras de soporte de las antenas, tales como torres, mástiles, monopolos y similares." Decreto Distrital 061 del 31 de enero de 1997 artículo 2.
13. La presente resolución NO ampara las obras diferentes a las establecidas en el Decreto Distrital 061 del 31 de enero de 1997 artículo 2.
14. Art. 3. Resolución 1645 de 29 de Julio de 2005 Mincomunicaciones: "Fuentes inherentemente conformes ... se definen como Fuentes Inherentemente conformes, los emisores que emplean los siguientes sistemas y servicios, por cuanto sus campos electromagnéticos emitidos cumplen con los límites de exposición pertinentes y no son necesarias precauciones particulares : - Telefonía Móvil celular ... Por lo tanto estos servicios no están obligados a realizar las mediciones que trata el decreto 195 de 2005, ni a presentar la Declaración de Conformidad de Emisión Electromagnética."
15. Contra la presente resolución procede el recurso de reposición ante el (la) Subsecretario (a) de Planeación Territorial de la SECRETARÍA DISTRITAL DE PLANEACIÓN, y el de apelación ante el (la) Secretario (a) de la SECRETARÍA DISTRITAL DE PLANEACIÓN, los que deben ser interpuestos, en el acto de la notificación personal, o dentro de los cinco (5) días hábiles siguientes a la fecha de esta.
16. OTRAS NOTAS:

- Poder otorgado por la señora Ángela María Gómez de Alarcón identificada con cédula de ciudadanía No. 21.066.471 de Bogotá, en calidad de Representante Legal del Edificio Hotel Parque Royal Ltda., de esta ciudad, a la sociedad Telefónica Móviles S.A., para que realice todos los trámites tendientes a obtener ante la Secretaría Distrital de Planeación la aprobación del diseño y ocupación de los elementos que conforman una estación base de la red de telecomunicaciones inalámbricas en las áreas comunes que hacen parte del Edificio Hotel Radisson Royal.

- Modificación de la licencia de Construcción No. Resolución 7067 de 94/05/04 y Resolución 158 de 96/01/10, con vencimiento el 2/12/96, la cual cubre la construcción ubicada en la Calle 114 No. 9-45 - Carrera 9 No. 113-90, Urbanización Centro Empresarial Santa Bárbara, Lote 9.


- Carta de aclaración de cumplimiento del artículo 16, del Decreto 195 de 2005, para el proyecto de la estación de telecomunicaciones inalámbricas, elaborada por la empresa TELEFÓNICA MÓVILES COLOMBIA S.A., y firmada el 4 de Febrero de 2008, por el señor Víctor Hugo Calderón Jaramillo, quien obra como Gerente de Recursos Físicos de la firma.



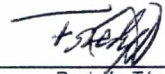

28 FEB. 2008

NOTIFIQUESE, PUBLÍQUESE Y CÚMPLASE, dada en Bogotá D. C. a los; _____


SUBSECRETARIO (A) DE PLANEACIÓN TERRITORIAL
SECRETARÍA DISTRITAL DE PLANEACIÓN

En uso de sus facultades legales, en especial las que le confiere el artículo 2, Subnumeral 2.2, del Decreto 365 del 30 de Abril de 2001


Abogado
Subsecretaría de Planeación Territorial

 Revisión Arquitectónica Dirección de Servicio al Ciudadano	 Director (a) de Servicio al Ciudadano	 Revisión Técnica Dirección de Vías, Transporte y Servicios Públicos	 Director (a) de Vías, Transporte y Servicios Públicos
--	--	--	--