


F 14	 ALCALDIA MAYOR DE BOGOTÁ D.C. Secretaría Distrital de PLANEACIÓN Carrera 90 No. 24-90 Conmutador 3358000 Bogotá D.C. www.sdp.gov.co	Espacio reservado para radicación
		No. 0113

RESOLUCIÓN No. 12 FEB. 2008 FECHA

Por la cual se (1) diseño y ocupación del espacio donde se instalarán los elementos que conforman una Estación de la Red de Telecomunicaciones denominada EL CHARCO BOG0392D localizada en la CARRERA 135 No. 16-11 Urbanización KASANDRA II Localidad FONTIBON

A. IDENTIFICACIÓN DEL SOLICITANTE

1. ENTIDAD O EMPRESA:	COLOMBIA MÓVIL S.A. E.S.P.				
2. NIT	830.114.921-1	3. MATRÍCULA MERCANTIL	01240994	4. FECHA	03/07/2007
5. SEDE	NORTE				
6. REPRESENTANTE LEGAL:	ZACHARZEWSKI LUDOVICO ALEXIS				
7. DOCUMENTO DE IDENTIDAD:	CE	CC	00000342378	DE	
8. APODERADO:				9. MATRÍCULA PROFESIONAL	
10. PODER	SI NO				
11. DOCUMENTO DE IDENTIDAD:	CE	CC		DE	
12. DIRECCIÓN DE NOTIFICACIÓN	CARRERA 9 A No. 99 - 02 PISO 6				
13. CORREO ELECTRÓNICO	tatiana.robledo@tigo.com.co			14. TELÉFONO	3303000
15. FAX	6182712 - 6182681				
16. OTRO	TELÉFONO: 3303000 - EXT: 1276. CELULAR: 3012224512				

B. IDENTIFICACIÓN DEL PREDIO O INMUEBLE

1. DIRECCIÓN ACTUAL (NOMENCLATURA OFICIAL CERTIFICADA POR CATASTRO):	CARRERA 135 No. 16 - 11	NUMERO SOLICITUD RADICACIÓN	924047
2. DIRECCIÓN ANTERIOR CERTIFICADA POR CATASTRO:	KR 135 No. 21 - 11 CR 135 No. 21 - 11	3. CÓDIGO DEL SECTOR	006532 18 26 000 00000
4. DIRECCIÓN DE LA PROPIEDAD REGISTRADA EN LA MATRÍCULA INMOBILIARIA	1) SIN DIRECCION LOTE 12 MANZANA 22	5. TIPO	URBANO
6. LOTE	15	7. MANZANA	24
8. MATRÍCULA INMOBILIARIA NÚMERO:	50C - 1202683	9. CÉDULA CATASTRAL	21 135 12
10. CÓDIGO DE MANZANA CATASTRAL	006532 18		
11. LINDEROS:	NORTE 12,00	SUR 12,00	ORIENTE 6,00
12. ÁREA:	72.00 M ²	13. COORDENADAS	
14. PLANO DE LOTE O N°	F 422/4-00		
15. PROPIETARIO:	GUIOT DE SANDOVAL JUDITH		

C. PROYECTO ARQUITECTÓNICO

1. DENOMINACIÓN DE LA ESTACIÓN DE TELECOMUNICACIONES:	ESTACION BASE EL CHARCO	
2. DESCRIPCIÓN DEL PROYECTO (Artículo 23, numeral 2, Decreto 564 de 2006):	ALTURA SOLICITADA ESTACIÓN	TORRE CUADRADA DE 36.00MTRS
ADJUNTO DOCUMENTO DE DESCRIPCION AL EXPEDIENTE. (DOS FOLIOS). SE ANEXA CARTA DE RESPONSABILIDAD DEL CONSTRUCTOR (TRES FOLIOS)		

[Handwritten signature]

RESOLUCIÓN No.

FECHA

Por la cual se (1) diseño y ocupación del espacio donde se instalarán los elementos que conforman una Estación de la Red de Telecomunicaciones denominada EL CHARCO BOG0392D localizada en la CARRERA 135 No. 16-11 Urbanización KASANDRA II Localidad FONTIBON

3. LOCALIZACIÓN ESTACIÓN		4. ELEMENTOS ADICIONALES			
<input checked="" type="checkbox"/> SOBRE TERRENO		a. SUBESTACIÓN ELÉCTRICA	b. CASETA DE VIGILANCIA	c. AIRE ACONDICIONADO	d. CUARTO TANQUE COMBUSTIBLE
<input type="checkbox"/> SOBRE TERRAZA		e. GENERADOR	f. CUARTO EQUIPOS	<input checked="" type="checkbox"/> g. TORRE, MASTIL O MONOPOLO	h. ANTEJARDIN MTS.
5. AISLAMIENTOS	NORTE	SUR		ORIENTE	
EXIGIDO	3,00 MTS.	2,50 MTS.		2,50 MTS.	
PROPUESTO	3,00 MTS.	7,88 MTS.		2,53 MTS.	

Mauricio Vargas
6. FIRMA DEL INGENIERO O ARQUITECTO
AUTORIZADO POR EL OPERADOR SOLICITANTE

D. RELACIÓN Y RESUMEN DE DOCUMENTOS ANEXOS

LOS DOCUMENTOS QUE SE LISTAN A CONTINUACIÓN FORMAN PARTE INTEGRAL DE LA PRESENTE RESOLUCIÓN Y REPOSAN EN EL EXPEDIENTE:

1. INSTITUCIONALES

	DOCUMENTO	EXPEDIDO POR	FECHA (DÍA/MES/AÑO)	RADICACIÓN	FOLIOS
<input checked="" type="checkbox"/>	a. CERTIFICADO DE EXISTENCIA Y REPRESENTACIÓN LEGAL	CÁMARA DE COMERCIO DE LA CIUDAD DE BOGOTÁ ZONA NORTE	03/07/2007		5
<input checked="" type="checkbox"/>	b. CERTIFICADO DE PERSONERÍA JURÍDICA Y REPRESENTANTE LEGAL (SI LA INSTALACIÓN ES SOBRE TERRAZA)	ALCALDÍA LOCAL DE FONTIBÓN	06/06/2007	05937-07	1
<input checked="" type="checkbox"/>	c. CERTIFICADO DE TRADICIÓN Y LIBERTAD DE MATRÍCULA INMOBILIARIA VIGENTE	OFICINA DE REGISTRO DE INSTRUMENTOS PÚBLICOS DE LA CIUDAD DE BOGOTÁ ZONA CENTRO	24/07/2007	1989-3358	1
<input checked="" type="checkbox"/>	d. CERTIFICADO DE NOMENCLATURA	UNIDAD ADMINISTRATIVA ESPECIAL DE CATASTRO DISTRITAL	07/05/2007	924047	1
<input checked="" type="checkbox"/>	e. PLANO DE LA MANZANA CATASTRAL QUE IDENTIFICA EL PREDIO	UNIDAD ADMINISTRATIVA ESPECIAL DE CATASTRO DISTRITAL	12/05/2007		1
<input checked="" type="checkbox"/>	f. LICENCIA DE CONSTRUCCIÓN	DEPARTAMENTO ADMINISTRATIVO DE PLANEACIÓN DISTRITAL	25/07/2007	07-2-1190	2
<input checked="" type="checkbox"/>	g. ACREDITACIÓN DEL TÍTULO HABILITANTE PARA LA PRESTACIÓN DEL SERVICIO Y/O ACTIVIDAD	MINISTERIO DE COMUNICACIONES	05/02/2003		38
	h.				
	i.				
	j.				

	2. ESTUDIOS TÉCNICOS	EMPRESA Y/O PROFESIONAL QUE REALIZÓ EL ESTUDIO	IDENTIFICACIÓN	PLANOS PRESENTADOS	FOLIOS
<input checked="" type="checkbox"/>	a. ESTUDIO DE SUELOS	FRANKLEN CARLOS SUTA PICO	25202-104936 CND	MEMORIAS	32
	b. ESTUDIO DE CIMENTACIÓN				
<input checked="" type="checkbox"/>	c. DISEÑO DE LA CIMENTACIÓN	ING. HERMAN WALDO CLAVIJO	MAT. 25202-087802 CND	MEMORIAL Y PLANO	11
<input checked="" type="checkbox"/>	d. DISEÑO DE LA TORRE O MONOPOLO	MAURICIO GERMAN DIAZ ARENAS	25202 - 58614 CND	MEMORIAL Y PLANOS	81
	e. EVALUACIÓN DE CARGAS SOBRE EL EDIFICIO				
	f. DISEÑO DE ANCLAJES Y SOPORTES AL EDIFICIO				
	g. DISEÑO DE LA TORRE O MASTIL				
<input checked="" type="checkbox"/>	h. ESTUDIO DE ESTRUCTURAS PREFABRICADAS	COLOMBIA MOVIL - ING. NESTOR RAUL PEREZ GAONA	MAT. 25202 - 100484 CND	MEMORIAL Y PLANO	18
<input checked="" type="checkbox"/>	i. OTROS: DESCRIPCIÓN DEL PROYECTO	MARIA CAROLINA VARGAS	25242005-52419742	MEMORIAL	2
	j.				
	k.				
	l.				
	m.				
	n.				

Carla A.

No 0113

12 FEB. 2008

RESOLUCIÓN No. _____ FECHA _____

Por la cual se (1) diseño y ocupación del espacio donde se instalarán los elementos que conforman una Estación de la Red de Telecomunicaciones denominada EL CHARCO BOG0392D localizada en la CARRERA 135 No. 16-11 Urbanización KASANDRA II Localidad FONTIBON

3. ACTAS DE RESPONSABILIDAD DE ANÁLISIS Y DISEÑO DE LOS ESTUDIOS TÉCNICOS (EXONERAN AL DISTRITO CAPITAL DE CUALQUIER RESPONSABILIDAD POR PERJUICIOS QUE SE PUEDAN OCASIONAR CON LA INSTALACIÓN DE LA ESTACIÓN).

	ACTA DE RESPONSABILIDAD DE:	NOMBRE DEL PROFESIONAL QUE SUSCRIBE EL ACTA	MATRÍCULA PROFESIONAL	ESPECIALIDAD	FECHA ACTA (DÍA/MES/AÑO)	CERTIFICADO COPNIA	FOLIOS
X	a. ESTUDIO DE SUELOS	FRANKLEN CARLOS SUTA PICO	25202-104936 CND	INGENIERO CIVIL	01/10/07	0068790	3
	b. ESTUDIO DE CIMENTACIÓN	N/A					
X	c. DISEÑO ESTRUCTURAL DE LA CIMENTACIÓN	ING. HERMAN WALDO CLAVIJO	MAT. 25202-087802 CND	INGENIERO CIVIL	10/10/2007	70952	3
X	d. DISEÑO ESTRUCTURAL DE LA TORRE, MASTIL O MONOPOLO	MAURICIO GERMAN DIAZ ARENAS	25202 - 58614 CND	INGENIERO CIVIL	03/07/2007	70318	4
	e. ESTUDIO DE CARGAS SOBRE EL EDIFICIO						
	f. DISEÑO DE ANCLAJES						
X	g. GARANTIA DE NO CAUSAR INTERFERENCIAS	DANIEL GUTIÉRREZ	N/A	INGENIERO ELECTRONICO	03/08/2007		1
X	h. ANALISIS Y DISEÑO DE LOS ESTUDIOS TÉCNICOS (FIRMA OPERADOR)	JAIRO MUÑOZ REALPE	N/A	INGENIERO ELECTRONICO	03/08/2007		1
X	i. OTRO: DESCRIPCIÓN DEL PROYECTO	MARIA CAROLINA VARGAS	A25242005-52419742	ARQUITECTO	30/07/2007	009621	3
X	j. OTRO: ESTUDIO DE ESTRUCTURAS PREFABRICADAS	ING. NESTOR RAUL PEREZ GAONA	25202 - 100484 CND	INGENIERO CIVIL	01/09/2007	70952	3
X	k. OTRO: CARTA DE RESPONSABILIDAD BTS	MARIA CAROLINA VARGAS	A25242005-52419742	ARQUITECTO	30/07/2007	009621	3
X	l. OTRO: CARTA DE RESPONSABILIDAD OBRA CIVIL	MARIA CAROLINA VARGAS	A25242005-52419742	ARQUITECTO	30/07/2007	009621	3
	m.						

4. RECIBOS DE PAGO PREDIAL (APLICA SOBRE TERRENO)

	NÚMERO	FECHA (DÍA/MES/AÑO)	FOLIOS
X	2007201013013641 286	28/03/2007	1
X	201011626966308	17/04/2006	1
X	201013000905785	21/02/2005	1
X	101011650659044	25/03/2007	1
X	101011623544742	24/04/2003	1

5. ARCHIVO MAGNÉTICO

NOMBRE	EL CHARCO
FORMATO	DWG

6. CONTRATO O PROMESA

<input checked="" type="checkbox"/>	CONTRATO	<input checked="" type="checkbox"/>	DE ARRIENDO
	PROMESA		COMPRAVENTA

FECHA (DÍA/MES/AÑO)	12/07/07	FOLIOS	5
---------------------	----------	--------	---

CELEBRANTES**CALIDAD**

NOMBRE	CÉDULA	EXPEDIDA EN	PROPIETARIO O APODERADO	ARRENDADOR	ARRENDATARIO	VENDEDOR	COMPRADOR
GUIOT DE SANDOVAL JUDITH	39698746	BOGOTA	X	X			
COLOMBIA MÓVIL: LUDOVICO ALEXIS ZACHARZEWSKI	C.E. 342378				X		

7. PODERES Y AUTORIZACIONES

	TIPO	NÚMERO	DÍA	MES	AÑO	NOTARÍA	AUTORIZADOR	AUTORIZADO	TARJETA PROFESIONAL	FOLIOS
X	PODER PROPIETARIO PREDIO (cuando es a nivel de terreno)		12	05	2007	47	GUIOT DE SANDOVAL JUDITH	COLOMBIA MÓVIL: LUDOVICO ZACHARZEWSKI	C.E. 342378	1
	ACTA DE ASAMBLEA QUE APRUEBA LA INSTALACION									
	ACTA DE NOMBRAMIENTO DEL REPRESENTANTE DE LA ASAMBLEA O ADMINISTRADOR									
X	OTRO AUTORIZACION POR EL OPERADOR COMO INGENIERO O ARQUITECTO RESPONSABLE	--	20	11	2007	--	COLOMBIA MOVIL S.A. LUDOVICO ALEXIS ZACHARZEWSKI	PCS. ARQ. MARIA CAROLINA VARGAS	M.P. No A25242005-52419742	1

12 FEB. 2008

RESOLUCIÓN No. No 0113 FECHA

Por la cual se (1) diseño y ocupación del espacio donde se instalarán los elementos que conforman una Estación de la Red de Telecomunicaciones denominada EL CHARCO BOG0392D, localizada en la CARRERA 135 No. 16-11 Urbanización KASANDRA II Localidad FONTIBON.

8. AUTORIZACIÓN DE LA UNIDAD ADMINISTRATIVA ESPECIAL DE AERONÁUTICA CIVIL, PREVIA REVISIÓN DE LOS ESTUDIOS TÉCNICOS CORRESPONDIENTES				
FECHA (DÍA/MES/AÑO)	OFICIO #	AUTORIZÓ	ALTURA AUTORIZADA	FOLIOS
11/07/2007	4400 1A 2457-07	AERONAUTICA CIVIL	TORRE 45 M	2

UBICACIÓN DE ESTACIÓN	ALTURA AUTORIZADA
<input checked="" type="checkbox"/> SOBRE TERRENO	ALTURA EDIFICIO
<input type="checkbox"/> SOBRE TERRAZA	ALTURA DE LA TORRE, MÁSTIL O MONOPOLO 45,00 MTRS (INCLUYE PARARRAYOS)
	ALTURA PARARRAYOS
	ALTURA TOTAL 45,00 MTRS

9. VECINOS COLINDANTES	DIRECCIÓN
NORTE	CARRERA 136 No. 16-06
	CARRERA 136 No. 16-12
	CARRERA 136 No. 16-14
	CARRERA 136 No. 16-18
	CARRERA 136 No. 16-20
SUR	VIA PUBLICA CARRERA 135
ORIENTE	CARRERA 135 No. 16-17
	CARRERA 135 No. 16-19
OCCIDENTE	CARRERA 135 No. 16-05
	CARRERA 135 No. 16-07

10. PLANOS DE DISEÑO		FOLIOS
<input checked="" type="checkbox"/>	PLANO DE LOCALIZACIÓN E IDENTIFICACIÓN DEL PREDIO O PREDIOS POR COORDENADAS OFICIALES DEL PAIS, DE ACUERDO CON LAS PUBLICACIONES CARTOGRAFICAS DEL INSTITUTO GEOGRAFICO AGUSTIN CODAZZI Y/O LEVANTAMIENTOS TOPOGRAFICOS CERTIFICADOS, INDICANDO CON PRECISIÓN LA ELEVACIÓN DEL TERRENO SOBRE EL CUAL SE INSTALARA LA ESTACIÓN, LA UBICACIÓN, DISTRIBUCIÓN Y ALTURA DE LAS TORRES, ANTENAS Y DEMÁS ELEMENTOS OBJETO DE INSTALACIÓN Y LA LOCALIZACIÓN DE LA SEÑALIZACIÓN DE DIFERENCIACIÓN DE ZONAS, TODO ELLO MOSTRANDO CLARAMENTE LA DIMENSIÓN Y/O TAMAÑO DE LAS INSTALACIONES.	3
<input checked="" type="checkbox"/>	PLANOS DE DISEÑO	9

11. OTROS DOCUMENTOS		FOLIOS
<input checked="" type="checkbox"/>	COPIA DOCUMENTO DE IDENTIDAD DEL SOLICITANTE.	2
<input checked="" type="checkbox"/>	CERTIFICADO CÁMARA Y COMERCIO	5
<input checked="" type="checkbox"/>	NIT	1
<input checked="" type="checkbox"/>	COPIA DE ESCRITURA No 00595	7
<input checked="" type="checkbox"/>	NORMA	1

E. RESPONSABILIDAD

DECLARO BAJO LA GRAVEDAD DE JURAMENTO QUE ME RESPONSABILIZO POR LA VERACIDAD DE LA INFORMACIÓN CONTENIDA EN EL PRESENTE FORMULARIO Y DEMÁS DOCUMENTOS ANEXOS. ASÍ MISMO MANIFIESTO QUE EL PROYECTO PRESENTADO CUMPLE CON LAS NORMAS QUE REGULAN LA MATERIA, QUE RESPETA LA DESTINACIÓN DEL BIEN OBJETO DE LA INTERVENCIÓN U OCUPACIÓN Y ME COMPROMETO A EJECUTAR LA OBRA DE ACUERDO CON LAS ESPECIFICACIONES CONTENIDAS EN LA PRESENTE SOLICITUD.

FIRMA DEL SOLICITANTE

NOTA: PARA LA CONTINUIDAD DEL TRÁMITE ES IMPORTANTE ANEXAR, POSTERIOR A LA RADICACIÓN DE ESTE FORMATO, LA PUBLICACIÓN EN DIARIO DE ALTA CIRCULACIÓN Y LAS COMUNICACIONES A VECINOS COLINDANTES CON LA COPIA DE LA CONSTANCIA DE CORREO CERTIFICADO.

No 0113

12 FEB. 2008

RESOLUCIÓN No. _____ FECHA _____

Por la cual se **(1) Aprueba el** diseño y ocupación del espacio donde se instalarán los elementos que conforman una Estación de la Red de Telecomunicaciones denominada **(2) EL CHARCO** localizada en la **(3) Carrera 135 No. 16-11** Urbanización **(4) Desarrollo Kazandra, Manzana 14/24** **(5) de Fontibón**

**F. PARA USO EXCLUSIVO DE LA SECRETARÍA DISTRITAL DE PLANEACIÓN
(NO DISPONIBLE EN VENTANILLA)**

NORMA REGLAMENTARIA: Decreto 061 /97, Decreto 564/06, Decreto 195/05, Resoluciones 1645/05 y 2643/07
REFERENCIA: 1-2007-32796, 1-2007-50125, 1-2007-46710

UPZ N°	N/A	NOMBRE	N/A
--------	-----	--------	-----

DECRETO UPZ N°	N/A	FECHA DECRETO (DÍA/MES/AÑO)	N/A	INTERÉS PATRIMONIAL	N/A
----------------	-----	-----------------------------	-----	---------------------	-----

SECTOR NORMATIVO	N/A	SUBSECTOR DE USOS	N/A	SUBSECTOR DE EDIFICABILIDAD	N/A	TRATAMIENTO DE CONSOLIDACIÓN	N/A
------------------	-----	-------------------	-----	-----------------------------	-----	------------------------------	-----

CONCEPTO DE	RADICACIÓN	FAVORABLE			
		SI	NO	N/A	
PATRIMONIO				N/A	
VIAS				N/A	
INSTITUTO DISTRITAL DE PATRIMONIO DISTRITAL				N/A	APLICA CUANDO LA ESTACIÓN DE TELECOMUNICACIONES SE UBICA EN INMUEBLE CON CARÁCTER DE BIEN DE INTERÉS CULTURAL
AUTORIDADES AMBIENTALES				N/A	APLICA SI EL PREDIO DONDE SE LOCALIZARÁ LA ESTACIÓN, ESTÁ UBICADO EN ZONA QUE AFECTE LOS CERROS ORIENTALES, CHUCUAS, HUMEDALES O LAS ZONAS QUE CORRESPONDAN AL SISTEMA HIDRICO U OROGRÁFICO DE LA CIUDAD (ARTÍCULO 10 DEL DECRETO DISTRITAL 061 DE 1997).
OTRO					
OTRO					

PUBLICACIÓN EN DIARIO DE AMPLIA CIRCULACIÓN	DIARIO	LA REPÚBLICA		
	FECHA	15 /08/07		ALTURA APROBADA
	RADICADO	1-2007-50125		Torre de 36.00 metros y pararrayos de 1.50 metros, para una altura total de 37.50 metros,
	FECHA RADICADO EN SDP	14/11/07		
	FOLIOS	1		

COMUNICACIÓN A VECINOS COLINDANTES	DIRECCIÓN	CORREO CERTIFICADO		RADICACIÓN ANTE LA SDP		FOLIOS
		FECHA ENVÍO (DÍA/MES/AÑO)	# CERTIFICACIÓN	NÚMERO	FECHA (DÍA/MES/AÑO)	
NORTE	Carrera 136 No. 16-06	04/10/07	7 85278413	1-2007-50125	14/11/07	2
	Carrera 136 No. 16-12	04/10/07	7 85278411	1-2007-50125	14/11/07	2
	Carrera 136 No. 16-14	04/10/07	7 85278414	1-2007-50125	14/11/07	2
	Carrera 136 No. 16-18	04/10/07	7 85278412	1-2007-50125	14/11/07	2
SUR	Vía Pública, Carrera 135					
ORIENTE	Carrera 135 No. 16-17	04/10/07	7 85278417	1-2007-50125	14/11/07	2
	Carrera 135 No. 16-19	04/10/07	7 85278415	1-2007-50125	14/11/07	2
OCCIDENTE	Carrera 135 No. 16-05	04/10/07	7 85278410	1-2007-50125	14/11/07	2
	Carrera 135 No. 16-07	04/10/07	7 85278416	1-2007-50125	14/11/07	2

CARRERA

AT.

No 0113

12 FEB. 2008

RESOLUCIÓN No. _____ FECHA _____

Por la cual se (1) Aprueba el diseño y ocupación del espacio donde se instalarán los elementos que conforman una Estación de la Red de Telecomunicaciones denominada (2) EL CHABO

localizada en la (3) Carrera 135 No. 16-11 Urbanización (4) Desarrollo Kazandra Manzana 1424

(5) de Fontibón Localidad (5) de Fontibón

INQUIETUDES DE LA CIUDADANÍA RELACIONADAS CON ESTA SOLICITUD

NOMBRE CIUDADANO	NÚMERO DE RADICACIÓN DE ENTRADA	FECHA ENTRADA	NÚMERO DE RADICACIÓN DE RESPUESTA	FECHA RESPUESTA

OBSERVACIONES ARQUITECTÓNICAS Y URBANÍSTICAS:

Norma urbanística y arquitectónica del Predio: ACUERDO 6 de 1990, Decreto 735 de 1993, Resolución 335 del 11 de Octubre de 1999 "Por la cual se legalizan unos desarrollos, asentamientos o barrios localizados en el Distrito Capital, en la Localidad de Fontibón" y Resolución 217 de 2000 "Por la cual se modifican parcialmente las Resoluciones números 335, 336, 337 y 338 de 1999, expedidas por el Departamento Administrativo de Planeación Distrital".

Altura total aprobada (Incluido pararrayos): 45.00 metros, según Autorización de la Aeronáutica Civil No. 4400 -1 A -2457-07 del 11 de Julio de 2007 y oficio No. 4404 -1 A - 4175 del 14 de Noviembre de 2007.

La presente aprobación solo cubre la localización en terreno de los equipos de telecomunicaciones, una torre de 36.00 metros con tres (3) antenas y pararrayos de 1.50 metros, para una altura total de 37.50 metros, de acuerdo con los planos presentados por el peticionario, los cuales hacen parte de la presente resolución.

OBSERVACIONES TÉCNICAS:

Torre cuadrada autosoportada de sección Constante para la instalación de tres (3) antenas tipo panel de 3m cada una. Todos los estudios Técnicos se realizaron de conformidad con las normas Colombianas de Diseño y Construcción Sismo Resistente N. S. R. - 98 (Ley 400 de 1997 y Decreto 33 de 1998). Así mismo cumplen con lo estipulado en el Decreto 061 de 1997, respecto de la instalación de estaciones inalámbricas de telecomunicaciones.

G. NOTAS DE LA LICENCIA EN CASO DE APROBACIÓN

1. Esta aprobación no ampara las obras de construcción, ampliación, modificación, adecuación, restauración, reforzamiento estructural, demolición y construcción del cerramiento que deban realizarse en el predio para el emplazamiento de los elementos que conforman la estación base de telecomunicaciones inalámbricas. Dicha aprobación está sujeta a las normas vigentes sobre licencias urbanísticas, reconocimiento de edificaciones y legalización de asentamientos humanos expedida por Curador Urbano (Decreto 564 de 2006)

2. El Ministerio de Comunicaciones mediante la Resolución 001645 del 29 de julio de 2005 (Por la cual se reglamenta el Decreto 195 de 2005), estableció en su Artículo 3o. FUENTES INHERENTEMENTE CONFORMES, lo siguiente:

"... Además de los emisores que cumplan con los parámetros estipulados en el numeral 3.11 del Decreto 195 de 2005, para los efectos del Decreto 195 de 2005 y de la presente Resolución, se definen como Fuentes Inherentemente Conformes, los emisores que emplean los siguientes sistemas y servicios, por cuanto sus campos electromagnéticos emitidos cumplen con los límites de exposición pertinentes y no son necesarias precauciones particulares:

• Telefonía Móvil Celular
(...)"

Por lo tanto, estos servicios no están obligados a realizar las mediciones que trata el Decreto 195 de 2005, ni a presentar la Declaración de Conformidad de Emisión Electromagnética. Sin embargo, esto no impide al Ministerio de Comunicaciones de revisar periódicamente estos valores e incluir alguno de estos servicios cuando lo crea conveniente".

3. El Decreto Distrital 061 de enero 31 de 1997, reglamentario del Acuerdo Distrital 6 de 1990, establece que los predios que se destinen a la instalación de la red de telecomunicaciones inalámbricas, se regirán por las disposiciones urbanísticas y arquitectónicas que allí se contienen y, en lo no previsto en este, por las normas de los decretos de asignación de tratamientos o por las demás normas específicas.

4. Si para el predio que nos ocupa, se expidió la reglamentación específica de conformidad con el Plan de Ordenamiento Territorial, serían aplicables las disposiciones arquitectónicas contenidas en dicha reglamentación.

5. El Decreto Distrital 061 de enero 31 de 1997, no prevé otras limitantes de uso, dado que el establecimiento, la instalación, la expansión, la modificación, la ampliación, la renovación y la utilización de la red de telefonía móvil celular o de cualquiera de sus elementos, constituyen motivo de utilidad pública e interés social.

6. Revisado el proyecto y confrontado con lo establecido en los artículos 5, 6 y 7 del Decreto Distrital 061 del 31 de enero de 1997.

7. Constituye condición resolutoria del presente acto administrativo, la acreditación mediante documento idóneo de autoridad competente que la estación de telecomunicaciones inalámbricas autorizada por este, atenta contra la salud, en forma tal, que sea necesario removerla del lugar donde se encuentra ubicada si no se pueden tomar las medidas necesarias para mitigar los efectos nocivos.

8. El presente permiso de aprobación del diseño y ocupación del espacio para la instalación de los elementos que conforman una estación base de la red de telecomunicaciones inalámbricas no genera derechos de propiedad.

9. La presente aprobación se concede sin perjuicio de las acciones y decisiones que instauren o profieran otras autoridades dentro del ámbito de sus competencias.

RESOLUCIÓN No. No 0113 FECHA 12 FEB. 2008


Por la cual se (1) Aprueba el diseño y ocupación del espacio donde se instalarán los elementos que conforman una Estación de la Red de Telecomunicaciones denominada (2) EL CHARCO localizada en la (3) Carrera 135 No. 16-11 Urbanización (4) Desarrollo Kazandra, Manzana 14/24 Lote 15 Localidad (5) de Fontibón

10. El presente permiso se otorga sin perjuicio del cumplimiento de las normas que expidan los Gobiernos Nacional y Distrital, sobre el emplazamiento de los componentes de las estaciones de telecomunicaciones inalámbricas sobre los elementos que constituyan espacio público, dentro de los términos que dichas normas establezcan.
11. Los documentos anexos y entregados forman parte integral de la presente resolución.
12. "Las estaciones están compuestas por : el cuarto de equipos y el generador, el aire acondicionado, el cuarto de tanque de combustible, la subestación de energía, la caseta de vigilancia, y las respectivas estructuras de soporte de las antenas, tales como torres, mástiles, monopolos y similares." Decreto Distrital 061 del 31 de enero de 1997 artículo 2.
13. La presente resolución NO ampara las obras diferentes a las establecidas en el Decreto Distrital 061 del 31 de enero de 1997 artículo 2.
14. Art. 3. Resolución 1645 de 29 de Julio de 2005 Mincomunicaciones: "Fuentes inherentemente conformes ... se definen como Fuentes Inherentemente conformes, los emisores que emplean los siguientes sistemas y servicios, por cuanto sus campos electromagnéticos emitidos cumplen con los límites de exposición pertinentes y no son necesarias precauciones particulares : - Telefonía Móvil celular ... Por lo tanto estos servicios no están obligados a realizar las mediciones que trata el decreto 195 de 2005, ni a presentar la Declaración de Conformidad de Emisión Electromagnética."
15. Contra la presente resolución procede el recurso de reposición ante el (la) Subsecretario (a) de Planeación Territorial de la SECRETARÍA DISTRITAL DE PLANEACIÓN, y el de apelación ante el (la) Secretario (a) de la SECRETARÍA DISTRITAL DE PLANEACIÓN, los que deben ser interpuestos, en el acto de la notificación personal, o dentro de los cinco (5) días hábiles siguientes a la fecha de esta.
16. OTRAS NOTAS:


- Licencia de Construcción No. 07 - 2 - 0657 del 24 de Octubre de 2007, en la modalidad de cerramiento, en el predio urbano localizado en la dirección: Carrera 135 No. 16-11, Urbanización Kazandra, manzana 14/24, lote 15, de la Localidad de Fontibón.
- Oficio No. 4404 - 1 A - 4175 del 14 de Noviembre de 2007, del Director de Desarrollo Aeroportuario de la Unidad Administrativa Especial de Aeronáutica Civil, mediante el se aclara la dirección del sitio.
- Plano del lote: Número 422 /4-00, perteneciente a la Urbanización Kazandra.





12 FEB. 2008

NOTIFIQUESE, PUBLÍQUESE Y CÚMPLASE, dada en Bogotá D. C. a los: _____


SUBSECRETARIO (A) DE PLANEACIÓN TERRITORIAL
SECRETARÍA DISTRITAL DE PLANEACIÓN

En uso de sus facultades legales, en especial las que le confiere el artículo 2, Subnumeral 2.2, del Decreto 365 del 30 de Abril de 2001


Abogado
Subsecretaría de Planeación Territorial

 Revisión Arquitectónica Dirección de Servicio al Ciudadano	 Director (a) de Servicio al Ciudadano	 Revisión Técnica Dirección de Vías, Transporte y Servicios Públicos	 Director (a) de Vías, Transporte y Servicios Públicos
--	--	--	--

