



ALCALDÍA MAYOR  
DE BOGOTÁ D.C.

SECRETARÍA DE PLANEACIÓN

RESOLUCIÓN No.

2085 de

15 DIC. 2017

Pág. No. 1 de 7

“Por la cual se NIEGA el permiso de ubicación de los elementos que conforman una Estación de Telecomunicaciones denominada **BOG DIRECTV TEF** ubicada en el predio de la **CALLE 104 N° 46 – 04** de la Localidad de **SUBA**”.

### EL SUBSECRETARIO DE PLANEACIÓN TERRITORIAL

Con fundamento en lo dispuesto en el Decreto Distrital 676 de 2011, Artículos 8°, literal q y 12° literal h del Decreto Distrital 016 de 2013, Artículos 9 literal q y 13 literal h de la Resolución 655 de 2015 y Resolución 062 de 2016, y,

### CONSIDERANDO:

I.- Que la Empresa **TORRES UNIDAS INFRAESTRUCTURA COLOMBIA S.A.S.**, con Nit. No. 900634128-1, representada legalmente por el señor **CARLOS ENRIQUE REYES SEGURA** identificado con la cédula No. 19.495.780 de Bogotá, mediante escrito radicado con el N° 1-2017-32418 del 15 de junio de 2017, solicitó a la Secretaría Distrital de Planeación, la aprobación del permiso para la ubicación de los elementos que conforman una Estación de Telecomunicaciones, denominada “**BOG DIRECTV TEF**” a localizarse en el predio de la **CALLE 104 N° 46 – 04**, de la Localidad de **SUBA**, de la Ciudad de Bogotá D.C.

II.- Que el predio de la **CALLE 104 N° 46 – 04**, cuenta con la siguiente norma urbanística vigente:

NORMA REGLAMENTARIA.	Decreto Nacional 1077 de 2015, Decreto Distrital 190 de 2004, Decreto Distrital 676 de 2011, Decreto Distrital 397 de 2004, Decreto Distrital 090 de 2013, Decreto Distrital 079 de 2015, Decreto Distrital 080 de 2016.  REFERENCIAS: 1-2017-32418 1-2017-43070 1-2017-54433 1-2017-56181 1-2017-58494 1-2017-58505 2-2017-45020 3-2017-09605 3-2017-10149
-------------------------	---

UPZ N°	20	NOMBRE	LA ALHAMBRA			
DECRETO N°	397	FECHA DECRETO (DÍA/MES/AÑO)	15/12/2004		INTERÉS PATRIMONIAL	SI ( ) NO (X)
SECTOR NORMATIVO	3	SUBSECTOR DE USOS	I	SUBSECTOR DE EDIFICABILIDAD	A	TRATAMIENTO CONSOLIDACIÓN

III.- Que el peticionario aportó a la solicitud la siguiente documentación:

CONCEPTO DE	RADICACIÓN	FAVORABLE			OBSERVACIONES
		SI	NO	N/A	
VIAS				X	
INSTITUTO DISTRITAL DE PATRIMONIO CULTURAL				X	Aplica cuando la estación de telecomunicaciones se ubica en inmueble declarado bien de interés cultural.
AUTORIDADES AMBIENTALES				X	Aplica si el predio donde se va a localizar la estación, está ubicada en zona que afecte los cerros orientales, chucuas, humedales o las zonas que correspondan al sistema hídrico u orográfico o que hagan parte de la estructura ecológica principal de la ciudad, según (artículo 6 del decreto distrital 676 de 2011).

PUBLICACIÓN EL DIARIO DE AMPLIA CIRCULACIÓN	DIARIO:	EXTRA	ALTURA APROBADA:
	FECHA PUBLICACIÓN:	27/09/2017	N/A
	RADICADO SDP No.:	1-2017-56181	
	FECHA RADICADO SDP:	05/10/2017	
	NÚMERO DE FOLIOS:	02	

Carrera 30 N. 25 - 90  
Código Postal 111311  
Pisos 1,5,8 y 13  
PBX 335 8000  
www.sdp.gov.co  
Info.: Línea 195



SC-CER259292



CO-SC-CER259292



GP-CER259293

BOGOTÁ  
MEJOR  
PARA TODOS

M-FO-073

Versión 14 acta de mejoramiento 298 del 12 de Abril de 2016  
Proceso M-CA-001

Continuación de la Resolución No.

2085

de

15 DIC. 2017

Pág. No. 2 de 7

**“Por la cual se NIEGA el permiso de ubicación de los elementos que conforman una Estación de Telecomunicaciones denominada BOG DIRECTV TEF ubicada en el predio de la CALLE 104 N° 46 – 04 de la Localidad de SUBA”.**

COMUNICACIÓN A VECINOS COLINDANTES	DIRECCIÓN	CORREO CERTIFICADO VECINOS:		RADICACIÓN ANTE LA SDP:		FOLIOS
		FECHA ENVÍO (DÍA/MES/AÑO)	# CERTIFICACIÓN	NÚMERO	FECHA (DÍA/MES/AÑO)	
NORTE	CALLE 104 A No. 45 A-55 / CALLE 104 A No. 45 A-45 / CALLE 104 A No. 45 A-65	23-09-2017	266409332	1-2017-56181	05-10-2017	02
		23-09-2017	266409331	1-2017-56181	05-10-2017	02
		23-09-2017	266409330	1-2017-56181	05-10-2017	02
SUR	CALLE 104 (VÍA VEHICULAR)	N/A	N/A	N/A	N/A	N/A
ORIENTE	CALLE 104 No. 46-14	23-09-2017	266409329	1-2017-56181	05-10-2017	02
OCCIDENTE	CARRERA 45 A No. 104-17 (PARQUE DE BOLSILLO)	N/A	N/A	N/A	N/A	N/A

**IV.-** Que la ciudadanía no presentó inquietudes u oposiciones a la solicitud.

INQUIETUDES DE LA CIUDADANÍA RELACIONADAS CON ESTA SOLICITUD				
NOMBRE CIUDADANO	NÚMERO DE RADICACIÓN DE ENTRADA	FECHA ENTRADA	NÚMERO DE RADICACIÓN DE RESPUESTA	FECHA RESPUESTA
N/A	N/A	N/A	N/A	N/A

**V.-** Que, dentro del estudio de la solicitud, la Secretaría Distrital de Planeación emitió las siguientes observaciones:

OBSERVACIONES ARQUITECTÓNICAS Y URBANÍSTICAS :
N/A
OBSERVACIONES TÉCNICAS:
N/A
OBSERVACIONES JURÍDICAS
N/A

**VI.-** Que conforme lo establece el Decreto Distrital 190 de 2004, Decreto Distrital 397 de 2004 y el Decreto Distrital 080 de 2016, que reglamentó la UPZ No.20, **LA ALHAMBRA**, el predio localizado en la **CALLE 104 N° 46 – 04**, se encuentra en tratamiento de Consolidación, modalidad urbanística, área de actividad Residencial, con Zonas Delimitadas de Comercio y Servicios, de acuerdo con el concepto 3-2017-10149 del 29 de junio de 2017, emitido por la Dirección de Norma Urbana de la Secretaría Distrital de Planeación. En consecuencia, al no tratarse de un área de actividad de uso residencial neto, a la propuesta no le aplica la restricción de localización de estaciones de telecomunicaciones contemplada en el artículo 3° del Acuerdo Distrital 339 de 2008, y en el artículo 5° del Decreto Distrital 676 de 2011.

Carrera 30 N. 25 - 90  
 Código Postal 111311  
 Pisos 1,5,8 y 13  
 PBX 335 8000  
 www.sdp.gov.co  
 Info.: Línea 195



SC-CER259292



CO-SC-CER259292



GP-CER259293

BOGOTÁ  
MEJOR  
PARA TODOS

M-FO-073

Versión 14 acta de mejoramiento 298 del 12 de Abril de 2016

Proceso M-CA-001



Continuación de la Resolución No.

2085

de

15 DIC. 2017

Pág. No. 3 de 7

**“Por la cual se NIEGA el permiso de ubicación de los elementos que conforman una Estación de Telecomunicaciones denominada BOG DIRECTV TEF ubicada en el predio de la CALLE 104 N° 46 – 04 de la Localidad de SUBA”.**

**VII.-** Que la Unidad Administrativa Especial de Aeronáutica Civil, mediante oficio No. 4404-085-198.5-2016034362, de fecha 05 de septiembre de 2016, aportado por el peticionario, emitió concepto favorable para la ubicación de una estación de telecomunicaciones en el predio de la **CALLE 104 N° 46 – 04**, de la ciudad de Bogotá D.C., con una altura aprobada de 45.00 metros incluido pararrayos.

**VIII.-** Que la Empresa **TORRES UNIDAS INFRAESTRUCTURA COLOMBIA S.A.S.**, mediante oficio No. 1-2017-43070 del 03 de agosto de 2017, presentó los documentos faltantes para dar alcance al cumplimiento de documentación en legal y debida forma, con el propósito de formalizar la solicitud de permiso de la estación **“BOG DIRECTV TEF”**, dentro de los que se encuentran “.... *Aclaración de existencia de la estación y los planos y licencia de construcción...*”, solicitados mediante oficio No.2-2017- 29065 del 20 de junio de 2017, emitido por la Secretaría Distrital de Planeación.

**IX.-** Que la Secretaría Distrital de Planeación, mediante oficio N° 2-2017-45020 del 28 de agosto de 2017, emitió al peticionario el Acta de Observaciones y Correcciones, con requerimientos urbanísticos y arquitectónicos, técnicos y jurídicos, entregada por la Empresa de Mensajería A&V Express S.A., el día 30 de Agosto de 2017.

**X.-** Que la Empresa **TORRES UNIDAS INFRAESTRUCTURA COLOMBIA S.A.S.**, mediante oficio No. 1-2017-54433 del 26 de septiembre de 2017, solicitó prórroga de 15 días para dar respuesta al acta de observaciones y correcciones, expedido por esta entidad.

**XI.-** Que la Empresa **TORRES UNIDAS INFRAESTRUCTURA COLOMBIA S.A.S.**, mediante oficio No. 1-2017-56181 del 05 de octubre de 2017, presentó los documentos correspondientes, con el propósito de atender el acta de observaciones y correcciones, expedido por la Secretaría Distrital de Planeación.

**XII.-** Que la Empresa **TORRES UNIDAS INFRAESTRUCTURA COLOMBIA S.A.S.**, mediante oficio con radicados Nos. 1-2017-58494 y 1-2017-58505 del 19 de octubre de 2017, presentó otros documentos no radicados anteriormente, con el propósito de atender requerimientos exigidos por la Secretaría Distrital de Planeación.

**XIII.-** Que la Empresa **TORRES UNIDAS INFRAESTRUCTURA COLOMBIA S.A.S.**, incluyó la propuesta de mimetización para los elementos que conforman la estación de telecomunicaciones, a la cual se debe dar cumplimiento por parte del titular del presente acto administrativo; para el predio ubicado en la **CALLE 104 N° 46 – 04**, de la localidad de **SUBA**.

**XIV.-** Que una vez revisada por parte de la Dirección de Vías, Transporte y Servicios Públicos, la documentación aportada por la Empresa **TORRES UNIDAS INFRAESTRUCTURA COLOMBIA S.A.S.**, mediante las radicaciones No. 1-2017-32418 del 15 de junio de 2017, 1-2017-43070 del

*sl*  
Carrera 30 N. 25 - 90  
Código Postal 111311  
Pisos 1,5,8 y 13  
PBX 335 8000  
www.sdp.gov.co  
Info.: Línea 195



SC-CER259292



CO-SC-CER259292



GP-CER259293

**BOGOTÁ  
MEJOR  
PARA TODOS**

M-FO-073

Versión 14 acta de mejoramiento 298 del 12 de Abril de 2016  
Proceso M-CA-001



2085  
"Por la cual se NIEGA el permiso de ubicación de los elementos que conforman una Estación de Telecomunicaciones denominada BOG DIRECTV TEF ubicada en el predio de la CALLE 104 N° 46 – 04 de la Localidad de SUBA".

03 de agosto de 2017, 1-2017-54433 del 26 de septiembre de 2017, 1-2017-56181 del 05 de octubre de 2017, 1-2017-58494 y 1-2017-50558 del 19 de octubre de 2017, se encontró que NO cumplió con la totalidad de los requerimientos urbanísticos, arquitectónicos, solicitados en el acta de observaciones y correcciones.

**XV.-** Que por no cumplir con parte de los requerimientos, se procedió a verificar los documentos exigidos, dentro de los que se encuentra la licencia de construcción LC 17-4-0625 expedida el día 12 de enero de 2017 por la Curaduría Urbana No. 4 Bogotá Distrito Capital y aportada según radicado No. 1-2017-43070 de fecha 3 de agosto de 2017, dando alcance para el cumplimiento de la documentación en legal y debida forma; se observó, que no es legible y por tal motivo, fue requerida por la Secretaría Distrital de Planeación según el numeral 2 de los requerimientos urbanísticos y arquitectónicos del Acta de Observaciones y Correcciones, con radicado número 2-2017-45020 de fecha 28 de agosto de 2017, oficio dirigido al señor Carlos Enrique Reyes Segura quien actúa como Representante Legal de la Sociedad Torres Unidas Infraestructura Colombia S.A.S.

**XVI.-** Que la Empresa **TORRES UNIDAS INFRAESTRUCTURA COLOMBIA S.A.S.**, mediante oficio No. 1-2017-56181 del 05 de octubre de 2017, presentó los documentos correspondientes, con el propósito de atender el acta de observaciones y correcciones expedida por la Secretaría Distrital de Planeación, allegando entre los documentos exigidos la licencia de construcción LC 17-4-0606 con fecha de expedición del 5 de septiembre de 2017, que al cotejarla con la anteriormente aportada o sea la exigida para que la documentación quedará radicada en legal y debida forma; se evidenció que la misma no correspondía a la información presentada por el peticionario del permiso.

**XVII.-** Que la Secretaría Distrital de Planeación, mediante oficio N° 2-2017-62434 del 14 de noviembre de 2017, solicitó a la Curaduría Urbana 4 de Bogotá, copia de las licencias antes mencionadas expedidas por dicha Curaduría Urbana 4, para su respectivo estudio y verificación.

**XVIII.-** Que la Curaduría Urbana 4 de Bogotá D.C., mediante oficio con radicado Curaduría No. 17-4-01894 y SDP No. 1-2017-65691 del 24 de noviembre de 2017, remitió las copias de las licencias de construcción originales No. LC 17-4-0625 expedida el 13 de septiembre de 2017 y la LC 17-4-0606 expedida el 5 de septiembre de 2017, evidenciándose que la primera licencia o sea la No. LC 17-4-0625 correspondía a un predio con nomenclatura CARRERA 106 No. 16 H – 40, diferente a la nomenclatura del predio de ubicación de la estación de telecomunicaciones aportada por el peticionario. De acuerdo a lo anterior, se determina que, por haber presentado documentos inconsistentes en la solicitud de permiso para la regularización, no es posible considerar la viabilidad de la solicitud.



Continuación de la Resolución No.

2085 de

15 DIC. 2017

Pág. No. 5 de 7

**“Por la cual se NIEGA el permiso de ubicación de los elementos que conforman una Estación de Telecomunicaciones denominada BOG DIRECTV TEF ubicada en el predio de la CALLE 104 N° 46 – 04 de la Localidad de SUBA”.**

Por tanto, y teniendo en cuenta que existe una posible violación al trámite contemplado en el Decreto 676 de 2013 y las normas reguladoras de la materia; la Subsecretaría de Planeación Territorial de la Secretaría Distrital de Planeación procederá a dar traslado a la Dirección de Defensa Judicial de la Subsecretaría Jurídica de esta Entidad para que se adopten las medidas que correspondan en el marco de sus funciones y competencias formulando las denuncias que correspondan ante las autoridades competentes, lo mismo que copia a la Dirección de Control Interno Disciplinario para que proceda a ejercer el control correspondiente.

Igualmente, se hace un llamado al solicitante para que dé estricto cumplimiento a los postulados normativos del Decreto Distrital 397 del 02 de agosto de 2017, en aras de garantizar la debida aplicación normativa y propender por la materialización del principio de la buena fe administrativa en las solicitudes posteriores que efectúe ante esta entidad.

En mérito de lo expuesto,


#### RESUELVE:

**ARTÍCULO PRIMERO: NEGAR** el permiso de ubicación de los elementos que conforman una Estación de la Red de Telecomunicaciones denominada **“BOG DIRECTV TEF”**, a ser ubicada en el predio de la **CALLE 104 N° 46 – 04**, de la localidad de **SUBA**, en cumplimiento de lo establecido en el Artículo 16 del Decreto Nacional 195 de 2005, el parágrafo del Artículo 3 del Acuerdo Distrital 339 de 2008 y el Artículo 5 del Decreto Distrital 676 de 2011, de acuerdo con lo establecido en el literal N° V, de la parte considerativa del presente acto administrativo.

**ARTÍCULO SEGUNDO:** Forman parte del presente Acto Administrativo, el esquema de ubicación de los elementos no aprobado que conforman una Estación de Telecomunicaciones denominada **“BOG DIRECTV TEF”**, localizada en el predio de la **CALLE 104 N° 46 – 04**, de la localidad de **SUBA**.

**ARTÍCULO TERCERO:** Notificar el contenido de la presente Resolución al representante legal de la empresa **TORRES UNIDAS INFRAESTRUCTURA COLOMBIA S.A.S.**, el señor **CARLOS ENRIQUE REYES SEGURA** identificado con la cédula No. 19.495.780 de Bogotá, indicándole que contra la presente decisión procede el recurso de reposición ante el Subsecretario de Planeación Territorial de la Secretaría Distrital de Planeación, y el de apelación ante la Comisión de Regulación de Comunicaciones CRC, de acuerdo con el numeral 18 del artículo 22 de la Ley 1341 de 2009, los que deben ser interpuestos, en el acto de la notificación personal, o dentro de los diez (10) días hábiles siguientes a ella, o a la notificación por aviso, conforme lo establece la Ley 1437 de 2011.

**ARTICULO CUARTO.** Remitir copia del presente Acto Administrativo a la Alcaldía Local de

 Carrera 30 N. 25 - 90  
Código Postal 111311  
Pisos 1,5,8 y 13  
PBX 335 8000  
www.sdp.gov.co  
Info.: Línea 195



SC-CER259292



CO-SC-CER259292



GP-CER259293

**BOGOTÁ  
MEJOR  
PARA TODOS**

M-FO-073

Versión 14 acta de mejoramiento 298 del 12 de Abril de 2016  
Proceso M-CA-001

Continuación de la Resolución No.

de

15 DIC. 2017

Pág. No. 6 de 7

2018  
“Por la cual se NIEGA el permiso de ubicación de los elementos que conforman una Estación de Telecomunicaciones denominada BOG DIRECTV TEF ubicada en el predio de la CALLE 104 N° 46 – 04 de la Localidad de SUBA”.

SUBA, de acuerdo con lo establecido en el Numeral 6, Artículo 86, del Decreto Ley 1421 de 1993, del Estatuto Orgánico de Bogotá.

**ARTICULO QUINTO.** Remitir copia del presente trámite a las Direcciones de Defensa Judicial y Control Interno Disciplinario para lo de su competencia conforme a lo expuesto en la parte motiva.

**PUBLÍQUESE, COMUNÍQUESE Y CÚMPLASE**

15 DIC. 2017

Dado en Bogotá, D.C., a los \_\_\_\_\_ ( ) días del mes de \_\_\_\_\_ de dos mil \_\_\_\_ (20\_\_).

  
**MAURICIO ENRIQUE ACOSTA PINILLA**

SUBSECRETARIO DE PLANEACIÓN TERRITORIAL

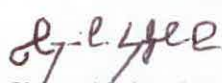
En uso de sus facultades legales, en especial las que le confiere el Decreto Distrital 016 de 2013, Resoluciones N° 655 de 2015 y 062 de 2016.

  
**Nelly Yolanda Vargas Contreras**

Abogada  
Revisión Jurídica  
Subsecretaría de Planeación Territorial

  
**Ferny Caviedes Pérez**

Arquitecto  
Revisión Urbanística y Arquitectónica  
Dirección de Vías, Transporte y Servicios Públicos

  
**Giovanni Sabogal Reyes**

Ingeniero  
Revisión Técnica  
Dirección de Vías, Transporte y Servicios Públicos

  
**Eduardo Nates Morén**

Ingeniero  
Director de Vías, Transporte y Servicios Públicos

Carrera 30 N. 25 - 90  
Código Postal 111311  
Pisos 1,5,8 y 13  
PBX 335 8000  
www.sdp.gov.co  
Info.: Línea 195



SC-CER259292



CO-SC-CER259292



GP-CER259293

M-FO-073

Versión 14 acta de mejoramiento 298 del 12 de Abril de 2016

Proceso M-CA-001

**BOGOTÁ  
MEJOR  
PARA TODOS**





ALCALDÍA MAYOR  
DE BOGOTÁ D.C.  
SECRETARÍA DE PLANEACIÓN

15 DIC. 2017

Continuación de la Resolución No. 2085 de

Pág. No. 7 de 7

**“Por la cual se NIEGA el permiso de ubicación de los elementos que conforman una Estación de Telecomunicaciones denominada BOG DIRECTV TEF ubicada en el predio de la CALLE 104 N° 46 – 04 de la Localidad de SUBA”.**

## NOTAS DE LA LICENCIA EN CASO DE APROBACIÓN

1. Esta aprobación no ampara las obras de construcción, obra nueva, ampliación, adecuación, modificación, restauración, reforzamiento estructural, demolición, reconstrucción, y cerramiento que deban realizarse en el predio para el emplazamiento de los elementos que conforman la estación base de telecomunicaciones inalámbricas. Dicha aprobación está sujeta a las normas vigentes sobre licencias urbanísticas, reconocimiento de edificaciones y legalización de asentamientos humanos expedida por Curador Urbano (Decretos Nacionales 1077 de 2015 y 2218 de 2015).

2. Telefonía Móvil Celular.

El Ministerio de Tecnologías de la Información y las Comunicaciones expidió El Decreto 1078 de 2015 " Por medio del cual se expide el Decreto único Reglamentario del Sector de Tecnologías de la Información y Comunicaciones", donde compiló algunas normas dentro de las cuales se encuentran las normas del Decreto 195 de 2005 y la Resolución 001645 del 29 de julio de 2015 " Reglamentario del Sector de Tecnologías de la Información y Comunicaciones", estableciendo en su Artículo 2.2.2.5.1.3, las FUENTES INHERENTEMENTE CONFORMES. La Resolución 001645 del 29 de julio de 2015, las definió así:

"...Además de los emisores que cumplan con los parámetros estipulados en el numeral 3.11 del Decreto 195 de 2005, para los efectos del Decreto 195 de 2005 y de la presente Resolución, se definen como Fuentes Inherentemente Conformes, los emisores que emplean los siguientes sistemas y servicios, por cuanto sus campos electromagnéticos emitidos cumplen con los límites de exposición pertinentes y no son necesarias precauciones particulares:

3. El Decreto Distrital 676 de diciembre 29 de 2011, reglamentario del Acuerdo Distrital 339 de 2008, establece que los predios que se destinan a la instalación de la red de telecomunicaciones inalámbricas, se regirán por las disposiciones urbanísticas y arquitectónicas que allí se contienen y, en lo no previsto en este, por las normas de los decretos de asignación de tratamientos o por las demás normas específicas.

4. El Decreto Distrital 676 de diciembre 29 de 2011, no prevé otras limitantes de uso, dado que el establecimiento, la instalación, la expansión, la modificación, la ampliación, la renovación y la utilización de la red de telefonía móvil celular o de cualquiera de sus elementos, constituyen motivo de utilidad pública en interés social.

5. El Decreto Distrital 676 de 2011, reglamentario del Plan Maestro de Telecomunicaciones Decreto 317 de 2006, establece que los predios que se destinen a la instalación de la red de telecomunicaciones inalámbricas, se regirán por las disposiciones urbanísticas y arquitectónicas que allí se contienen y, en lo no previsto en este, por las normas de los decretos de asignación de tratamientos o por las demás normas específicas.

Si para el predio que nos ocupa, se expidió la reglamentación específica de conformidad con el Plan de Ordenamiento Territorial, serían aplicables las disposiciones arquitectónicas contenidas en dicha reglamentación.

6. Constituye condición resolutoria del presente acto administrativo, la acreditación mediante documento idóneo de autoridad competente que la estación de telecomunicaciones inalámbricas autorizada por este, atenta contra la salud, en forma tal, que sea necesario removerla del lugar donde se encuentra ubicada si no se pueden tomar las medidas necesarias para mitigar los efectos nocivos.

7. El presente permiso para la ubicación de los elementos que conforman una estación base de la red de telecomunicaciones inalámbricas no genera derechos de propiedad.

8. La presente aprobación se concede sin perjuicio de las acciones y decisiones que instauran o profieran otras autoridades dentro del ámbito de sus competencias.

9. El presente permiso se otorga sin perjuicio del cumplimiento de las normas que expidan los Gobiernos Nacional y Distrital, sobre el emplazamiento de los componentes de las estaciones de telecomunicaciones inalámbricas sobre los elementos que constituyan espacio público, dentro de los términos que dichas normas establezcan.

10. Los documentos anexos y entregados forman parte integral de la presente resolución.

11. "Las estaciones están compuestas por: el cuarto de equipos y el generador, el aire acondicionado, el cuarto de tanque de combustible, la subestación de energía, la caseta de vigilancia, y las respectivas estructuras de soporte de las antenas, tales como torres, mástiles, monopolos y similares." Numeral 5 Artículo 3 del Decreto Distrital 676 de 2011.

12. La presente resolución NO ampara las obras diferentes a las establecidas en el Decreto Distrital 676 del 2011.

13. Art. 3. Resolución 1645 de 29 de Julio de 2005 (Ministerio de las Tecnologías de la Información y las Comunicaciones): "Se definen como Fuentes Inherentemente conformes, los emisores que emplean los siguientes sistemas y servicios, por cuanto sus campos electromagnéticos emitidos cumplen con los límites de exposición pertinentes y no son necesarias precauciones particulares: - Telefonía Móvil celular ... Por lo tanto, estos servicios no están obligados a realizar las mediciones que trata el decreto 195 de 2005, ni a presentar la Declaración de Conformidad de Emisión Electromagnética."

14. Anexo esquema de localización del permiso para la instalación de los elementos que conforman la estación de telecomunicaciones solicita en el presenta acto administrativo.

OTRAS NOTAS.

Carrera 30 N. 25 - 90  
Código Postal 111311  
Pisos 1,5,8 y 13  
PBX 335 8000  
www.sdp.gov.co  
Info.: Línea 195



SC-CER259292



CO-SC-CER259292



GP-CER259293

BOGOTÁ  
MEJOR  
PARA TODOS

M-FO-073

Versión 14 acta de mejoramiento 298 del 12 de Abril de 2016








Proceso M-CA-001

*[Firma manuscrita]*





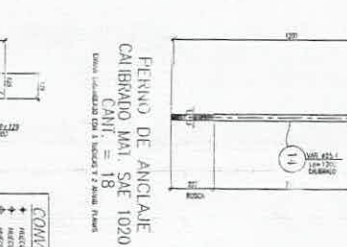
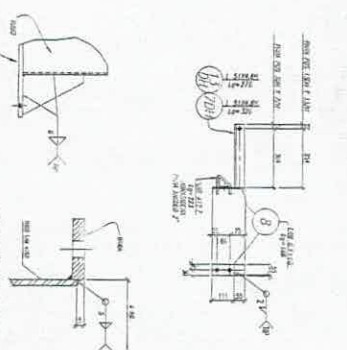
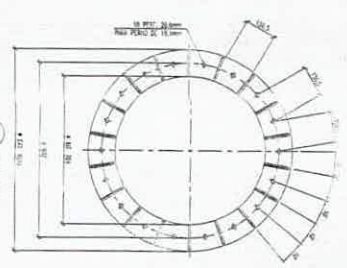
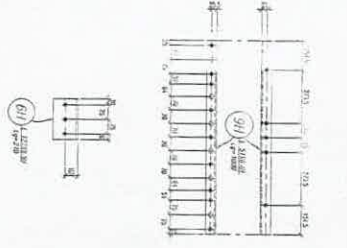
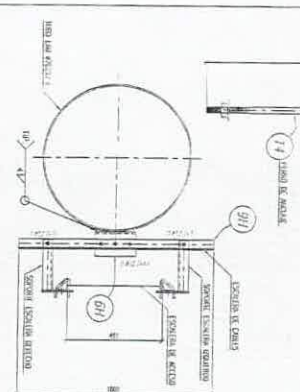
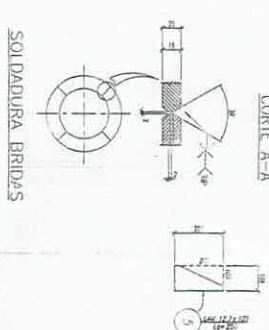
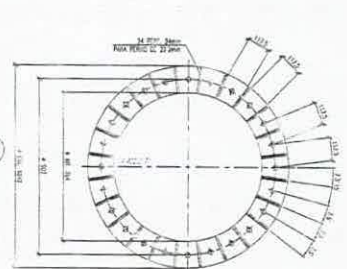
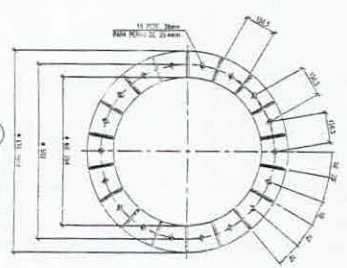
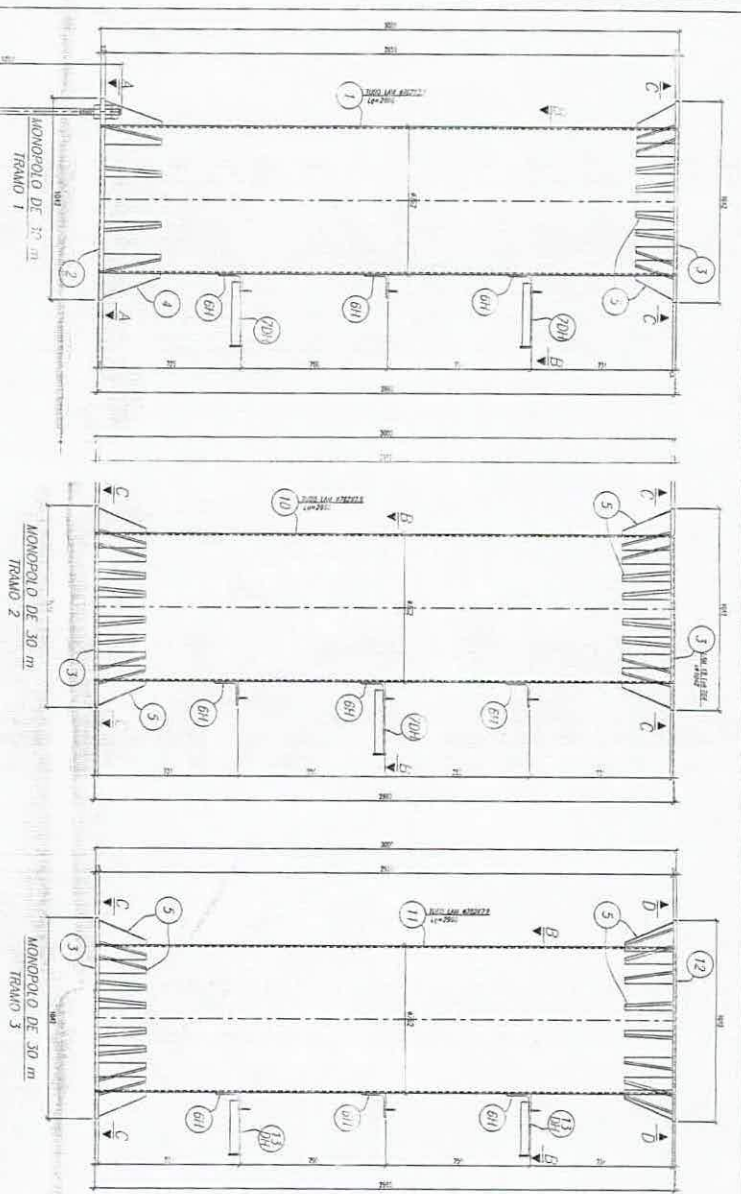
 Límite Distrito Capital  
 Perímetro Urbano  
 Perímetro de Expansión  
 Via Arterial  
 Cuerpo Hídrico  
 Límite de Localidad  
 Límite de UPZ  
 Límite de Manzana  
 Línea Férrea

 Distancia  
 Localización  
 equipamiento\_salud  
 equipamiento\_educativo  
 equipamiento\_beneficio\_social  
 Zona de servicios urbanos básicos  
 Zona Residencial  
 Zona Múltiple  
 Zona residencial con actividad económica en la vivienda  
 escuela\_via  
 equipamiento\_salud  
 equipamiento\_educativo  
 equipamiento\_beneficio\_social  
 Estación telecomunicación  
 Edificios a 250 mts del predio  
 Equipamientos a 200 mts del predio

Arquitecto(a)-PVT/SE

LOCALIZACIÓN DEL SECTOR  
EN BOGOTÁ D.C. URBANO





2035  
15 DIC. 2017

PROYECTO  
M30-102

CL 104, N. 46-04  
BIOGITA D.C.  
TORRES UNIDAS I.C.S.A.S

TRAMO 1, TRAMO 2 Y TRAMO 3  
MONOPOLIO TUBULAR DE 30m

WILSON J. A. C.  
INGENIERO DE DISEÑO  
M30-102

FECHA: 15.12.2017  
Escala: 1:12.5  
M30-102

M30-102  
A

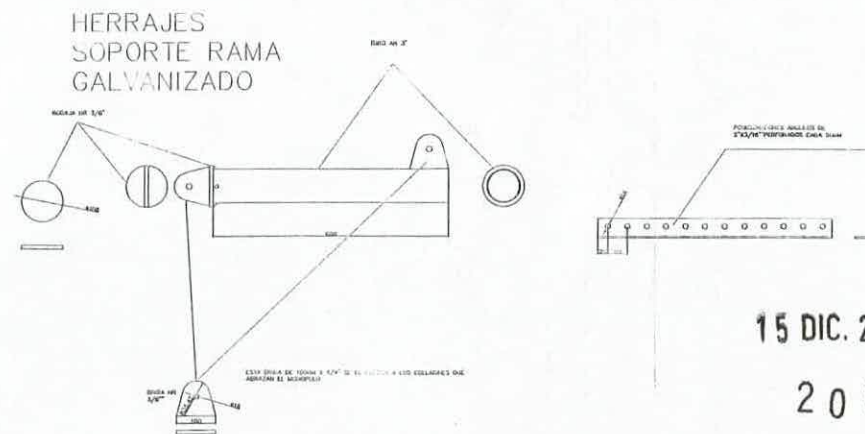
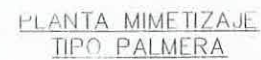
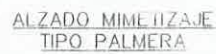
LISTA DE MATERIALES			
ITEM	DESCRIPCION	CANTIDAD	UNIDAD
1	PERNO DE ANCLAJE	1	UNIDAD
2	BRIDA	1	UNIDAD
3	FLANGION	1	UNIDAD
4	BRIDA	1	UNIDAD
5	FLANGION	1	UNIDAD
6	BRIDA	1	UNIDAD
7	FLANGION	1	UNIDAD
8	BRIDA	1	UNIDAD
9	FLANGION	1	UNIDAD
10	BRIDA	1	UNIDAD
11	FLANGION	1	UNIDAD
12	BRIDA	1	UNIDAD
13	FLANGION	1	UNIDAD
14	BRIDA	1	UNIDAD
15	FLANGION	1	UNIDAD
16	BRIDA	1	UNIDAD
17	FLANGION	1	UNIDAD
18	BRIDA	1	UNIDAD
19	FLANGION	1	UNIDAD
20	BRIDA	1	UNIDAD
21	FLANGION	1	UNIDAD
22	BRIDA	1	UNIDAD
23	FLANGION	1	UNIDAD
24	BRIDA	1	UNIDAD
25	FLANGION	1	UNIDAD
26	BRIDA	1	UNIDAD
27	FLANGION	1	UNIDAD
28	BRIDA	1	UNIDAD
29	FLANGION	1	UNIDAD
30	BRIDA	1	UNIDAD

NOTAS:  
1. VERIFICAR DIMENSIONES Y MATERIALES.  
2. VERIFICAR DIMENSIONES Y MATERIALES.  
3. VERIFICAR DIMENSIONES Y MATERIALES.  
4. VERIFICAR DIMENSIONES Y MATERIALES.  
5. VERIFICAR DIMENSIONES Y MATERIALES.  
6. VERIFICAR DIMENSIONES Y MATERIALES.  
7. VERIFICAR DIMENSIONES Y MATERIALES.  
8. VERIFICAR DIMENSIONES Y MATERIALES.  
9. VERIFICAR DIMENSIONES Y MATERIALES.  
10. VERIFICAR DIMENSIONES Y MATERIALES.  
11. VERIFICAR DIMENSIONES Y MATERIALES.  
12. VERIFICAR DIMENSIONES Y MATERIALES.  
13. VERIFICAR DIMENSIONES Y MATERIALES.  
14. VERIFICAR DIMENSIONES Y MATERIALES.  
15. VERIFICAR DIMENSIONES Y MATERIALES.  
16. VERIFICAR DIMENSIONES Y MATERIALES.  
17. VERIFICAR DIMENSIONES Y MATERIALES.  
18. VERIFICAR DIMENSIONES Y MATERIALES.  
19. VERIFICAR DIMENSIONES Y MATERIALES.  
20. VERIFICAR DIMENSIONES Y MATERIALES.  
21. VERIFICAR DIMENSIONES Y MATERIALES.  
22. VERIFICAR DIMENSIONES Y MATERIALES.  
23. VERIFICAR DIMENSIONES Y MATERIALES.  
24. VERIFICAR DIMENSIONES Y MATERIALES.  
25. VERIFICAR DIMENSIONES Y MATERIALES.  
26. VERIFICAR DIMENSIONES Y MATERIALES.  
27. VERIFICAR DIMENSIONES Y MATERIALES.  
28. VERIFICAR DIMENSIONES Y MATERIALES.  
29. VERIFICAR DIMENSIONES Y MATERIALES.  
30. VERIFICAR DIMENSIONES Y MATERIALES.



PLATE 246  
M30-103  
REVERSE  
A





15 DIC. 2017

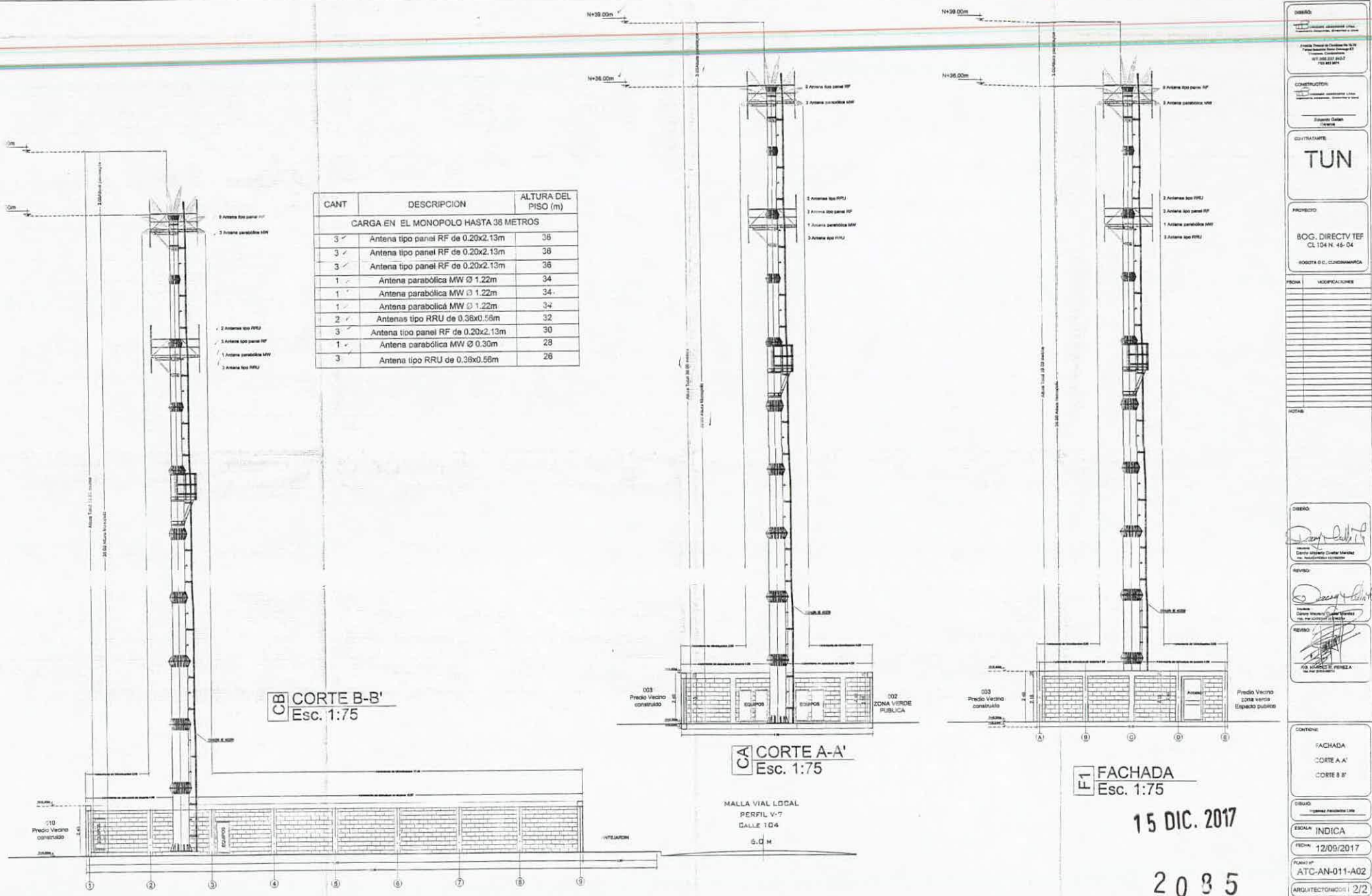
2085

[illegible]





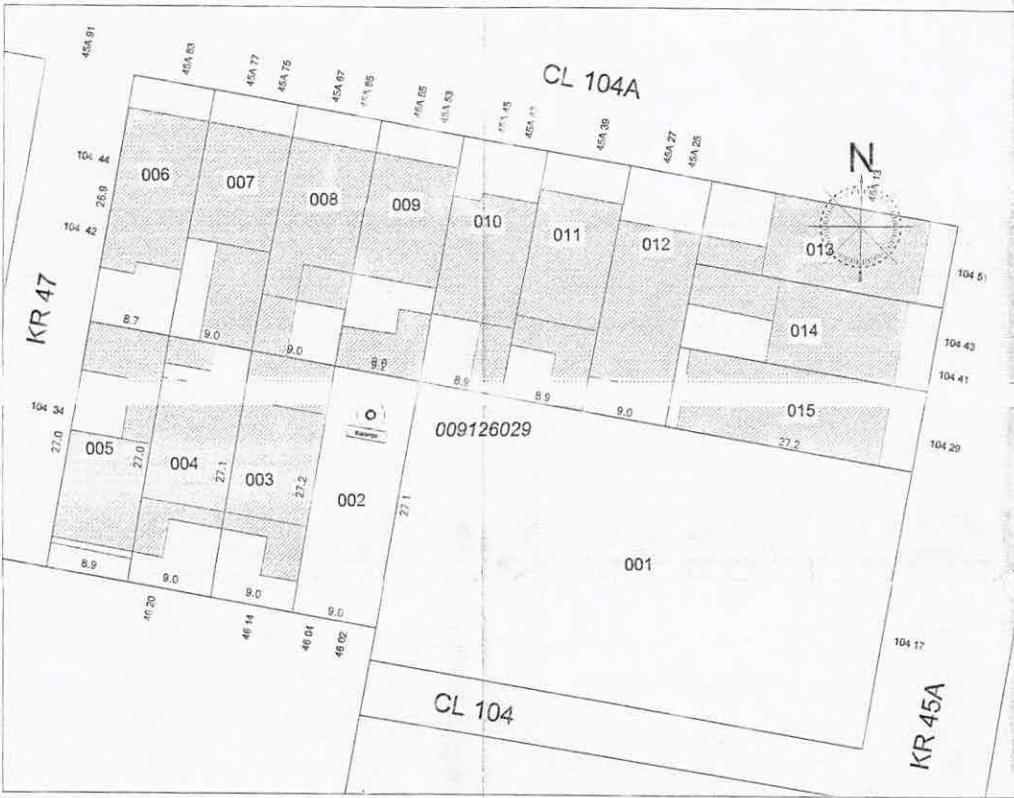




15 DIC. 2017

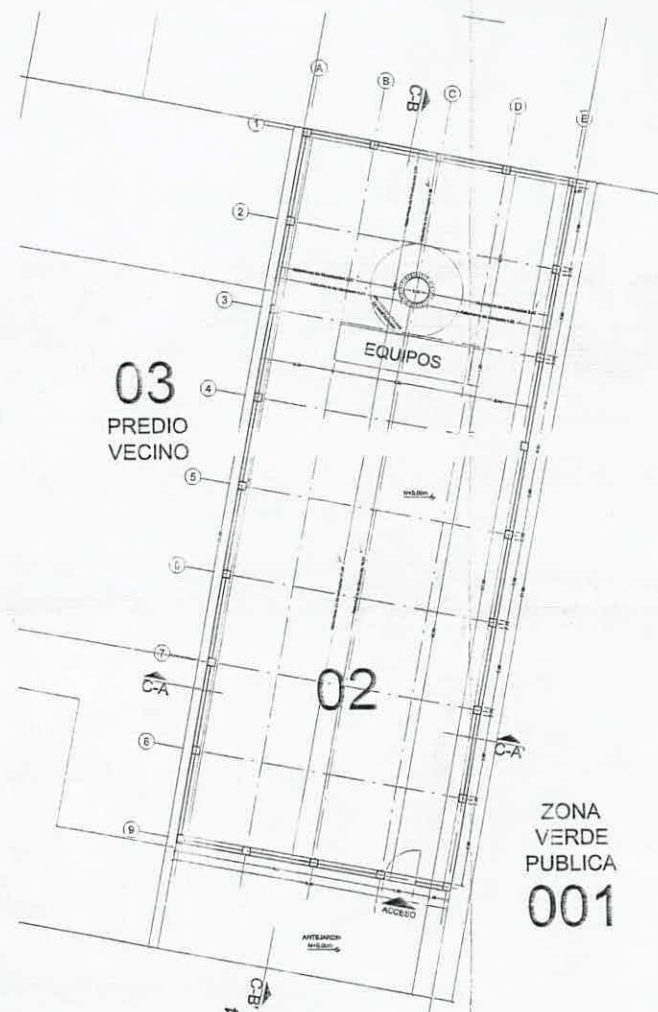
2085





LOCALIZACION  
Esc. 1:500

Cuadro de Áreas			
Frente Lote:	ml	9,00	
Fondo Lote:	ml	27,10	
Área Total Lote:	m2	243,00	
Área de Estacion:	m2	54,00	



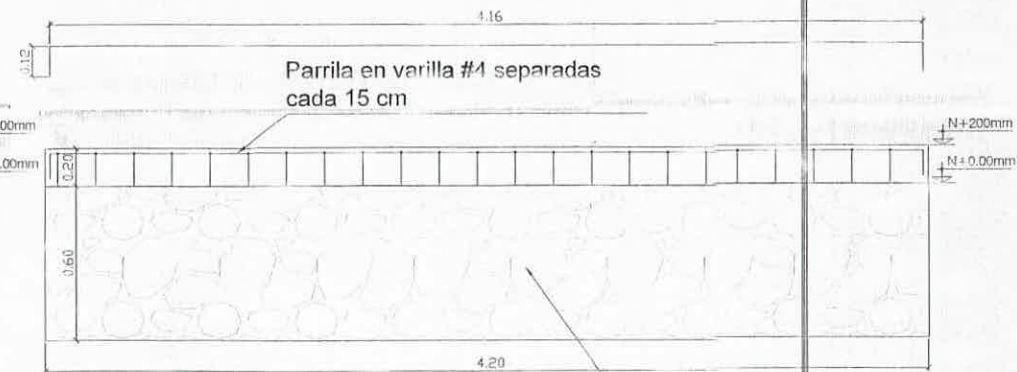
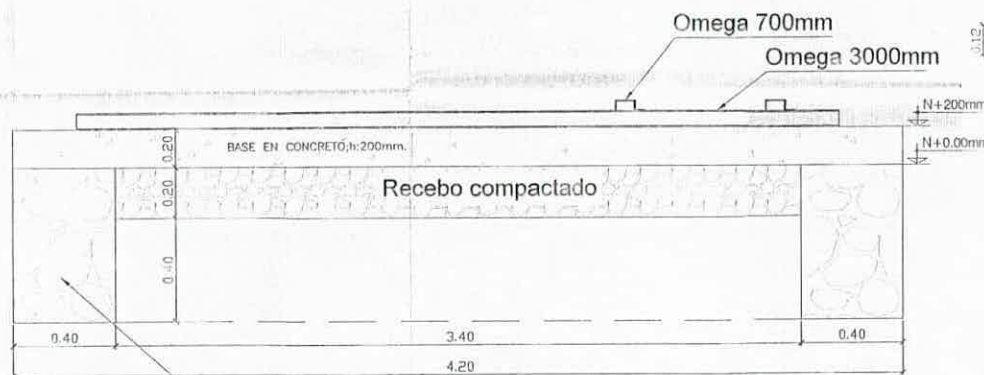
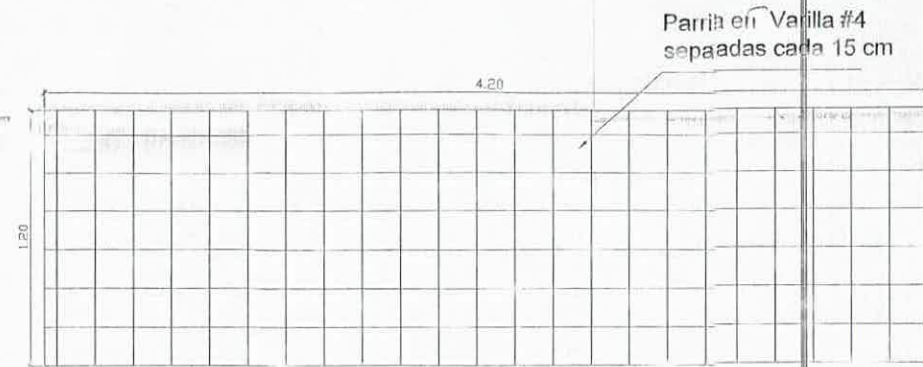
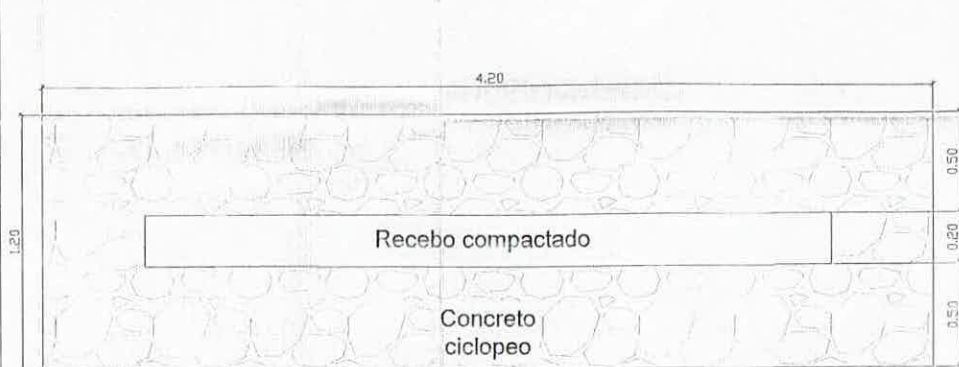
P1 PLANTA ARQUITECTÓNICA  
Esc. 1:75

15 DIC. 2017  
2035

<b>DISEÑO:</b> [Firma] [Firma] [Firma]	
<b>CONSTRUCCION:</b> [Firma] [Firma]	
<b>CONTRATANTE:</b> <b>TUN</b>	
<b>PROYECTO:</b> BOG. DIRECTV TEF CL 104 N. 45-04 BOGOTA D.C. GUANABACOA	
<b>FECHA:</b> 12/09/2017	<b>MODIFICACIONES:</b> [Tabla con 2 columnas: No., Descripción]
<b>NOTAS:</b> [Espacio para notas]	
<b>DISEÑO:</b> [Firma] [Firma] [Firma]	
<b>REVISADO:</b> [Firma] [Firma]	
<b>APROBADO:</b> [Firma]	
<b>CONTENIDO:</b> LOCALIZACION DE PREDIO PLANTA ARQUITECTÓNICA CUADRO DE ÁREAS	
<b>OTROS:</b> [Espacio para otros datos]	
<b>FECHA:</b> 12/09/2017	
<b>PROYECTO:</b> ATC-AN-011-A01	
<b>ARQUITECTONICOS:</b> 1/2	







Concreto ciclopeo de 600mm de profundidad por 400 de ancho en perimetro de placa

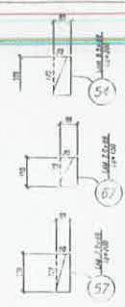
Concreto ciclopeo de 600mm de profundidad por 400 de ancho en perimetro de placa

15 DIC. 2017

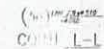
2.35

REV.	COMPROBADA	DESCRIPCION	ELABORADO	APROBADO	FECHA
		REVISIONES			
<div> <div> <div>MEPR</div> <div>15/12/2017</div> <div>400 HAROLD PEREZ</div> </div> <div> <div>ING. CARLOS PUJOS</div> <div>15/12/2017</div> </div> </div>					
<div> <div> <div>PLANTA DE EQUIPOS ROS DIRECTV TEF</div> <div>CL 104 N. 46-04</div> </div> <div> <div>TORRES UNIDAS I.C.S.A.S.</div> <div>TUN-AN-011-UC432</div> </div> </div>					
<div> <div>PL2</div> <div>REV. 1 A</div> </div>					





CONFIDENTIAL



C(1)H(1) 1-1

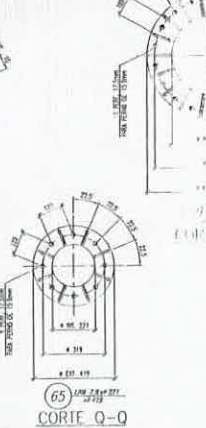


CODE M-

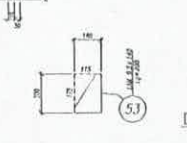
PESO TOTAL PLANO GALVANIZADO 4.50%	1434.93
AREA TOTAL DE PINTURA (M2)	53.13

NOTAS

- [illegible]



CORTE Q-C



DETALLE FIJACION  
BRIDAS

