

RESOLUCIÓN No. 0735 DE 2024**(02 de Mayo de 2024)**

*“Por medio de la cual se aprueba el permiso para la localización e instalación de los elementos que conforman una Estación Radioeléctrica denominada: **“BOG CHA 57”**, a ubicarse en el andén de la **KR 11 entre CL 89 y CL 90 costado Nororiental** (Malla Vial Arterial V-3), en la localidad de Chapinero del Distrito Capital D.C., en **ESPACIO PÚBLICO”***

LA DIRECTORA DE TRÁMITES ADMINISTRATIVOS URBANÍSTICOS DE LA SECRETARÍA DISTRITAL DE PLANEACIÓN

Con fundamento en lo dispuesto en los Decretos Distritales 397 y 472 de 2017, el artículo 24 del Decreto Distrital 432 de 2022 y el numeral 3 del artículo 6 de la Resolución 0085 del 15 de enero de 2024 expedida por esta entidad, y

CONSIDERANDO

Que el artículo 2º de la Ley 1341 de 2009 *“Por la cual se definen principios y conceptos sobre la sociedad de la información y la organización de las Tecnologías de la Información y las Comunicaciones —TIC—, se crea la Agencia Nacional de Espectro y se dictan otras disposiciones”*, establece los principios orientadores, entre ellos el *uso eficiente de la infraestructura y de los recursos escasos*, el cual determina que:

“El Estado fomentará el despliegue y uso eficiente de la infraestructura para la provisión de redes de telecomunicaciones y los servicios que sobre ellas se puedan prestar, y promoverá el óptimo aprovechamiento de los recursos escasos con el ánimo de generar competencia, calidad y eficiencia, en beneficio de los usuarios, siempre y cuando se remunere dicha infraestructura a costos de oportunidad, sea técnicamente factible, no degrade la calidad de servicio que el propietario de la red viene prestando a sus usuarios y a los terceros, no afecte la prestación de sus propios servicios y se cuente con suficiente infraestructura, teniendo en cuenta la factibilidad técnica y la remuneración a costos eficientes del acceso a dicha infraestructura. Para tal efecto, dentro del ámbito de sus competencias, las entidades del orden nacional y territorial están obligadas a adoptar todas las medidas que sean necesarias para facilitar y garantizar el desarrollo de la infraestructura requerida, estableciendo las garantías y medidas necesarias que contribuyan en la prevención, cuidado y conservación para que no se deteriore el patrimonio público y el interés general”.

Que de conformidad con los numerales 2, 6 y 8 del artículo 4º *ibidem*, en desarrollo de los **EVITE ENGAÑOS:** *Todo trámite ante esta entidad es gratuito, excepto los costos de reproducción de documentos. Verifique su respuesta en la página www.sdp.gov.co link “Estado Trámite”. Denuncie en la línea 195 opción 1 cualquier irregularidad.*

Cra. 30 N° 25 -90
pisos 5, 8,13 / SuperCade piso 2

Archivo Central de la SDP
Cra 21 N°69B-80 ext. 9014-9018

PBX: 335 8000
www.sdp.gov.co
Código Postal: 1113111



ALCALDÍA MAYOR
DE BOGOTÁ D.C.

principios de intervención contenidos en la Constitución Política, el Estado intervendrá en el sector las TIC para lograr los siguientes fines:

"2. Promover el acceso a las Tecnologías de la Información y las Comunicaciones, teniendo como fin último el servicio universal".

(...). "6. Garantizar el despliegue y uso eficiente de la infraestructura y la igualdad de oportunidades en el acceso a los recursos escasos, se buscará la expansión, y cobertura para zonas de difícil acceso. en especial beneficiando a poblaciones vulnerables".

(...) "8. Promover la ampliación de la cobertura del servicio".

Que el artículo 5º *ibídem*, establece que *"Las entidades del orden nacional y territorial promoverán, coordinarán y ejecutarán planes, programas y proyectos tendientes a garantizar el acceso y uso de la población, las empresas y las entidades públicas a las Tecnologías de la Información y las Comunicaciones. Para tal efecto, dichas autoridades incentivarán el desarrollo de infraestructura, contenidos y aplicaciones, así como la ubicación estratégica de terminales y equipos que permitan realmente a los ciudadanos acceder a las aplicaciones tecnológicas que benefician a los ciudadanos, en especial a los vulnerables y de zonas marginadas del país."*

Que a través del Decreto Distrital 397 de 2017, fue reglamentado el procedimiento, las normas urbanísticas, arquitectónicas y técnicas para la localización, instalación, regularización y control de Estaciones Radioeléctricas en Bogotá D.C., con la finalidad de implementarse en las zonas autorizadas por la referida disposición normativa, siguiendo además el anexo técnico denominado *"Manual de Mimetización y Camuflaje de las Estaciones Radioeléctricas para Bogotá Distrito Capital"*, el cual hace parte integral del citado Decreto.

Que el permiso de instalación, en los términos del numeral 4.28 del artículo 4º del Decreto Distrital 397 de 2017, modificado por el artículo 1º del Decreto 805 de 2019, se constituye en *"una autorización para adelantar la construcción de los elementos que conforman una estación radioeléctrica, entre otros, en bienes de espacio público, en cumplimiento de las normas urbanísticas, arquitectónicas y técnicas (...)"* la cual, de conformidad con el artículo 5 *ibídem*, se requerirá para la localización e instalación de la respectiva estación radioeléctrica.

Que el parágrafo 1º del artículo 22 del Decreto Distrital 397 de 2017, señala que: *"(...) las estaciones radioeléctricas solo podrán ser instaladas cuando el solicitante cuente con el respectivo permiso expedido por parte de la Secretaría Distrital de Planeación. (...) "*, es decir, que dicha autorización deberá ser otorgada mediante acto administrativo, expedido por esta Entidad en un plazo no mayor a dos (2) meses contados a partir de la fecha en que el solicitante haya radicado la solicitud de permiso de instalación de la estación radioeléctrica, de conformidad con el artículo 30 *ibídem*. (Subrayado y negrilla fuera de texto).

Que el artículo 25 de la norma en comento, modificado por el artículo 10 del Decreto Distrital 805 de 2019, establece que, una vez en firme el concepto de factibilidad y dentro del término de su vigencia, el interesado tendrá un término de dos (2) meses para presentar ante la

EVITE ENGAÑOS: Todo trámite ante esta entidad es gratuito, excepto los costos de reproducción de documentos. Verifique su respuesta en la página www.sdp.gov.co link "Estado Trámite". Denuncie en la línea 195 opción 1 cualquier irregularidad.

Cra. 30 N° 25 -90
pisos 5, 8,13 / SuperCade piso 2

Archivo Central de la SDP
Cra 21 N°69B-80 ext. 9014-9018

PBX: 335 8000
www.sdp.gov.co
Código Postal: 1113111



ALCALDÍA MAYOR
DE BOGOTÁ D.C.



Secretaría Distrital de Planeación, la solicitud de permiso de instalación de Estaciones Radioeléctricas, en cumplimiento, además, de los requisitos establecidos específicamente aquellos enunciados en el artículo 26 *Ibidem*.

Que la sociedad **ANDEAN TOWER PARTNERS COLOMBIA S.A.S.** identificada con NIT 900.868.635-7, representada legalmente por la señora SAIRA MONICA BALLESTEROS TORO, identificada con la cédula de ciudadanía No. 41.950.042, a través de su apoderado, señor HECTOR GUIOVANY MORENO VELOZA, identificado con cédula de ciudadanía No. 80.218.453, presentó mediante formulario M-FO-014, con radicado No. 1-2019-40044 del 13 de junio de 2019, solicitud de factibilidad para la ubicación de los elementos que conforman la estación radioeléctrica denominada **"BOG CHA 57"**, a localizarse en el andén de la **KR 11 entre CL 89 y CL 90 Costado Nororiental** de la localidad de **CHAPINERO**, en la ciudad de Bogotá D.C., con trámite para espacio considerado **BIEN DE USO PÚBLICO**.

Que al tratarse de una solicitud de factibilidad para la ubicación de los elementos que conforman una Estación Radioeléctrica en espacio público, la entonces Dirección de Vías, Transporte y Servicios Públicos, en aplicación del parágrafo 2º del artículo 16 del Decreto Distrital 397 de 2017, requirió al Instituto de Desarrollo Urbano-IDU, concepto técnico mediante radicado 2-2019-77412 del 19 de noviembre de 2019, solicitud que obtuvo respuesta por parte del Instituto de Desarrollo Urbano-IDU, mediante oficio DTAI No. 20193751375851 del 10 de diciembre de 2019, con radicado SDP: 1-2019-81575 del 11 de diciembre de 2019, en el cual menciona:

(...)“Teniendo en cuenta las anteriores observaciones, el IDU no tiene objeción técnica respecto de la infraestructura administrada por la Entidad, para la instalación de la nueva estación radioeléctrica DEFINITIVA a localizar en el andén oriental de la Carrera 11 entre Calle 89 y Calle 90.” (Subrayado fuera del texto original)

Que el inciso 2º del artículo 2.2.6.1.2.2.1 del Decreto 1077 de 2015, modificado por el artículo 16 del Decreto Nacional 1783 de 2021, define como vecinos a *“(...) los propietarios, poseedores, tenedores o residentes de predios colindantes entendidos estos como aquellos que tienen un lindero en común con el inmueble o inmuebles objeto de solicitud (...)”*, relativo también este término en urbanismo, a aquellos predios que son contiguos o limitan con los linderos del punto al que se hace referencia.

Que, de acuerdo con lo anterior, la solicitud de instalación localizada sobre el andén de la KR 11 entre CL 89 y CL 90 costado Nororiental, cuenta con un solo colindante al oriente con el predio con dirección catastral CL 90 10 61, tal como se visualiza en la imagen No. 1 obtenida del Sistema de Información de Norma Urbana y Plan de Ordenamiento Territorial – SINUPOT de la Secretaría Distrital de Planeación:

EVITE ENGAÑOS: Todo trámite ante esta entidad es gratuito, excepto los costos de reproducción de documentos. Verifique su respuesta en la página www.sdp.gov.co link "Estado Trámite". Denuncie en la línea 195 opción 1 cualquier irregularidad.

Cra. 30 N° 25 -90
pisos 5, 8,13 / SuperCade piso 2

Archivo Central de la SDP
Cra 21 N°69B-80 ext. 9014-9018

PBX: 335 8000
www.sdp.gov.co
Código Postal: 1113111



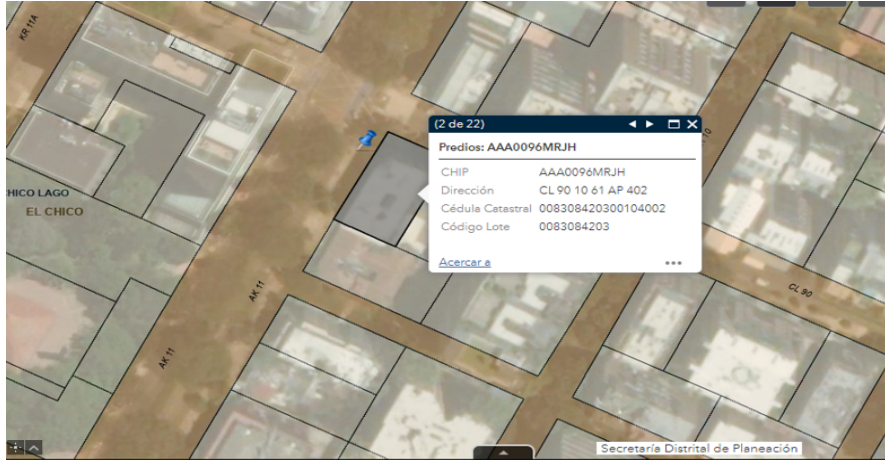
ALCALDÍA MAYOR
DE BOGOTÁ D.C.



SECRETARÍA DE
PLANEACIÓN

SECRETARÍA DISTRITAL DE PLANEACIÓN Folios: 29
Anexos: No
No. Radicación: 3-2024-15719 **No. Radicado Inicial:** 1-2024-02328
No. Proceso: 2308322 **Fecha:** 2024-05-02 10:54
Tercero: SECRETARIA DISTRITAL DE PLANEACION - SDP
Dep. Radicadora: Subsecretaría de Gestión Institucional
Clase Doc: Interno **Tipo Doc:** Acto administrativo **Consec:**

Imagen N° 1. Ubicación geográfica solicitud de permiso para los elementos que conforman una estación radioeléctrica denominada BOG CHA 57:



Fuente: Sistema de Información de Norma Urbana y Plan de Ordenamiento Territorial – SINUPOT, 2024.

En virtud de lo anterior, el solicitante envió comunicación a la dirección que corresponde al vecino colindante del costado oriental, allegado con radicado SDP 1-2020-42935 del 29 de septiembre de 2020, con N° de tirilla: 700041997777. (Imagen No. 2).

Imagen N° 2. Comprobante entrega notificación a vecino colindante de la estación radioeléctrica BOG CHA 57.

Fuente: Aportado por el solicitante a través del radicado: 1-2020-42935 del 29 de septiembre de 2020.

EVITE ENGAÑOS: Todo trámite ante esta entidad es gratuito, excepto los costos de reproducción de documentos. Verifique su respuesta en la página www.sdp.gov.co link "Estado Trámite". Denuncie en la línea 195 opción 1 cualquier irregularidad.

Cra. 30 N° 25 -90
pisos 5, 8,13 / SuperCade piso 2

Archivo Central de la SDP
Cra 21 N°69B-80 ext. 9014-9018

PBX: 335 8000
www.sdp.gov.co
Código Postal: 1113111



ALCALDÍA MAYOR
DE BOGOTÁ D.C.

Este documento es una versión impresa del original que fue generado digitalmente.
Es válido legalmente al amparo del artículo 12 del Decreto 2150 de 1995 y del artículo 7° de la Ley 527 de 1999.

Que el solicitante efectuó la publicación con las características de la estación a ubicar, en la página “**JUDICIALES 06**” del diario “**LA REPUBLICA**”, el 19 de septiembre de 2020, en cumplimiento de lo establecido en el párrafo 1º del numeral 17.3.5 del artículo 17 del Decreto Distrital 397 de 2017. Constancia allegada mediante radicado SDP: 1-2020-42935 del 29 de septiembre de 2020.

Que el solicitante presentó mediante radicados 1-2020-42935 del 29 de septiembre de 2020, 1-2020-43043 del 30 de septiembre 2020, 1-2022-84178 del 21 de julio de 2022 y 1-2022-88302 del 01 agosto de 2022, los estudios técnicos de suelos, cimentación, estructural del poste de 18 metros, estudio de anclajes, estudio estructural de soporte de equipos de forma subterránea, soportes elementos de mimetización para la instalación de los elementos que conforman la Estación Radioeléctrica denominada “**BOG CHA 57**”, que acreditan el cumplimiento del Reglamento Colombiano de Construcción Sismo resistente NSR-10, así como las cartas de responsabilidad firmadas por los ingenieros civiles, con matrícula profesional y COPNIA vigente.

Que una vez verificado el cumplimiento de la totalidad de los requisitos técnicos, urbanísticos y jurídicos, se emitió mediante radicado 2-2023-55007 del 26 de mayo de 2023, Concepto de Factibilidad para la localización de los elementos que conforman la estación radioeléctrica denominada “**BOG CHA 57**” a ubicarse en el ANDÉN de la **KR 11 entre CL 89 y CL 90 Costado Nororiental** perteneciente a la malla vial arterial (V-3), en la localidad de CHAPINERO de la ciudad de Bogotá, D.C. en bien considerado **ESPACIO PÚBLICO**, dentro del cual fue aprobada la propuesta de mimetización y camuflaje contenida en el plano denominado: “**PLANO MIMETIZACION (3/3)**”.

Que el **CONCEPTO DE FACTIBILIDAD** con radicado 2-2023-55007 del 26 de mayo de 2023 fue notificado por aviso al apoderado de la sociedad **ANDEAN TOWER PARTNERS COLOMBIA S.A.S.**, señor HECTOR GUIOVANY MORENO VELOZA, identificado con la cédula de ciudadanía No. 80.218.453 de Bogotá, el 26 de mayo de 2023.

Que la sociedad **ANDEAN TOWER PARTNERS COLOMBIA S.A.S.**, presentó a través de su apoderado y mediante el radicado 1-2023-48369 del 13 de junio del 2023, solicitud de prórroga de la vigencia del concepto de factibilidad, a la cual se accedió por parte de la entidad, mediante radicado 2-2023-72928 del 06 de julio del 2023, informando la Entidad informó que: “(...) *frente a la solicitud de prórroga radicada dentro de los términos estipulados en la norma, se le informa que el plazo inicial se prorroga hasta el día 14 de noviembre de 2023 para realizar la “Solicitud de Permiso” respectiva.*”

Que la sociedad **ANDEAN TOWER PARTNERS COLOMBIA S.A.S.**, haciendo uso del formato M-FO-143, presentó con radicado SDP 1-2023-81634 del 07 de noviembre de 2023 la “*Solicitud de permiso para la ubicación de los elementos que conforman una estación radioeléctrica*” denominada “**BOG CHA 57**”, atendiendo así los términos del artículo 25 modificado por el

EVITE ENGAÑOS: Todo trámite ante esta entidad es gratuito, excepto los costos de reproducción de documentos. Verifique su respuesta en la página www.sdp.gov.co link “Estado Trámite”. Denuncie en la línea 195 opción 1 cualquier irregularidad.

Cra. 30 N° 25 -90
pisos 5, 8,13 / SuperCade piso 2

Archivo Central de la SDP
Cra 21 N°69B-80 ext. 9014-9018

PBX: 335 8000
www.sdp.gov.co
Código Postal: 1113111



ALCALDÍA MAYOR
DE BOGOTÁ D.C.

artículo 10 del Decreto Distrital 805 de 2019, y siguientes del Decreto Distrital 397 de 2017 y estando vigente el Concepto de Factibilidad.

Que mediante radicado 2-2023-118460 del 15 de noviembre de 2023, la Secretaría Distrital de Planeación, requirió al solicitante, para que de conformidad con el artículo 29 del citado Decreto, completara la totalidad de la documentación.

Que el solicitante mediante radicado No. 1-2023-83765 del 20 de noviembre de 2023, dio respuesta y aportó documentación.

Que de conformidad con lo dispuesto en el artículo 30 del Decreto Distrital 397 de 2017, la Dirección de Trámites Administrativos Urbanísticos de la Secretaría Distrital de Planeación requirió a la ya mencionada sociedad, mediante radicado No. 2-2023-123307 del 11 de diciembre de 2023, para que actualizara, corrigiera y aportara la documentación faltante, en aras de la aprobación de permiso de instalación de los elementos que conforman la Estación Radioeléctrica denominada **"BOG CHA 57"** en espacio considerado público.

Que la sociedad **ANDEAN TOWER PARTNERS COLOMBIA S.A.S.**, mediante radicados No. 1-2024-01213 del 11 de enero de 2024, 1-2024-02328 del 18 de enero de 2024 y 1-2024-04665 del 30 de enero de 2024, dio respuesta y aportó documentación.

Que mediante radicado 2-2024-15298 del 15 de marzo de 2024, la Dirección de Trámites Administrativos Urbanísticos de la Secretaría Distrital de Planeación, requirió al solicitante para que de acuerdo con lo dispuesto en el numeral 26.3.2 del artículo 26 del Decreto Distrital 397 de 2017, modificado por el artículo 11 del Decreto Distrital 805 de 2019 aporte copia de la constancia de la renovación de la póliza de Responsabilidad Civil Extracontractual 900000940015, expedida por la Aseguradora SEGUROS GENERALES SURAMERICANA S.A, junto con la constancia de pago de la misma.

Que la sociedad **ANDEAN TOWER PARTNERS COLOMBIA S.A.S.**, mediante radicado 1-2024-18833 del 10 de abril de 2024, dio respuesta y aportó documentación.

Que el ARTÍCULO CUARTO del Concepto de Factibilidad anteriormente enunciado, al liquidar la retribución económica causada por la instalación de la estación radioeléctrica denominada **"BOG CHA 57"**, de DOS MILLONES OCHOSCIENTOS TRES MIL CIENTO OCHENTA PESOS COLOMBIANOS (\$2.803.180) mensuales, correspondiente al **año 2023**, la cual deberá actualizarse cada año según el aumento del Salario Mínimo Legal Mensual Vigente, valor que será pagado a partir de la expedición del permiso, en aplicación de lo dispuesto en el artículo 40 del Decreto Distrital 397 de 2017.

Que la Entidad procedió a realizar la revisión de las pólizas entregadas por la sociedad solicitante **ANDEAN TOWER PARTNERS COLOMBIA S.A.S**, mediante las cuales dio

EVITE ENGAÑOS: Todo trámite ante esta entidad es gratuito, excepto los costos de reproducción de documentos. Verifique su respuesta en la página www.sdp.gov.co link "Estado Trámite". Denuncie en la línea 195 opción 1 cualquier irregularidad.

Cra. 30 N° 25 -90
pisos 5, 8,13 / SuperCade piso 2

Archivo Central de la SDP
Cra 21 N°69B-80 ext. 9014-9018

PBX: 335 8000
www.sdp.gov.co
Código Postal: 1113111



ALCALDÍA MAYOR
DE BOGOTÁ D.C.



SECRETARÍA DE
PLANEACIÓN

SECRETARÍA DISTRITAL DE PLANEACIÓN Folios: 29
Anexos: No
No. Radicación: 3-2024-15719 No. Radicado Inicial: 1-2024-02328
No. Proceso: 2308322 Fecha: 2024-05-02 10:54
Tercero: SECRETARIA DISTRITAL DE PLANEACION - SDP
Dep. Radicadora: Subsecretaría de Gestión Institucional
Clase Doc: Interno Tipo Doc: Acto administrativo Consec:

cumplimiento a los requisitos exigidos en el numeral 26.3.3 del artículo 26 del Decreto Distrital 397 de 2017, modificado por el artículo 11 del Decreto Distrital 805 de 2019, como se muestra a continuación:

Radicado	Fecha	Clase de Póliza	No.	Endo so	Aseguradora	Vigencia	Observaciones
1-2024-01213 1-2024-02328	11/01/2024 18/01/2024	Póliza de Seguro de Todo Riesgo Construcción y/o montaje TRC - 12	1774	0	BERKLEY INTERNATONAL SEGUROS COLOMBIA S. A	08/01/2023 hasta 08/01/2024	<p>-A folios 75 – 76, del documento se aporta copia de la certificación de la póliza SEGURO TODO RIESGO MONTAJE TRC – 12 – 1774 MODALIDAD OPEN COVER, expedida por BERKLEY INTERNATIONAL SEGUROS COLOMBIA S.A. Con las siguientes anotaciones:</p> <p>TOMADOR: ANDEAN TOWER PARTNERS COLOMBIA S.A.S. NIT.9008686357</p> <p>ASEGURADO: ANDEAN TOWER PARTNERS COLOMBIA S.A.S. NIT.9008686357 Y/O SECRETARIA DISTRITAL DE PLANEACION Y/O INSTITUTO DE DESARROLLO URBANO - IDU Y/O CONTRATISTAS Y/O SUBCONTRATISTAS</p> <p>BENEFICIARIO: ANDEAN TOWER PARTNERS COLOMBIA S.A.S. NIT.9008686357 Y/O SECRETARIA DISTRITAL DE PLANEACION Y/O CONTRATISTAS Y/O SUBCONTRATISTAS Y/O INSTITUTO DE DESARROLLO URBANO - IDU Y/O TERCEROS AFECTADOS</p> <p>UBICACIÓN: KR 11 ENTRE CL 89 Y CL 90 COSTADO NORORIENTAL.</p> <p>Localidad: CHAPINERO Coordenadas: LAT 4.671986 LONG. - 74.048752 DESCRIPCIÓN DEL PROYECTO: BOG CHA 57 CONDICIONADO: Los términos de la cobertura están basados en el condicionado general de la póliza código 070619- 1347-P-12-TRC06-0001.</p> <p>VIGENCIA PROYECTOS: Según cronograma de obra + 3 meses, hasta máximo 12 meses.</p> <p>Se incluye la siguiente nota:</p> <p>“REVOCACION No podrán ser revocadas por el titular del permiso sin previa autorización de los beneficiarios</p> <p>RENOVACION AUTOMATICA El seguro es renovable a voluntad de las partes contratantes, en las condiciones técnicas y económicas acordadas según el resultado técnico de la póliza en la vigencia inmediatamente anterior. Berkley Seguros Colombia S.A., con la debida anticipación le informará al tomador de la póliza y a sus asegurados, los términos o las condiciones de renovación y la fecha fin de la vigencia, con el propósito que el consumidor financiero</p>

EVITE ENGAÑOS: Todo trámite ante esta entidad es gratuito, excepto los costos de reproducción de documentos. Verifique su respuesta en la página www.sdp.gov.co link "Estado Trámite". Denuncie en la línea 195 opción 1 cualquier irregularidad.

Cra. 30 N° 25 -90
pisos 5, 8,13 / SuperCade piso 2

Archivo Central de la SDP
Cra 21 N°69B-80 ext. 9014-9018

PBX: 335 8000
www.sdp.gov.co
Código Postal: 1113111



ALCALDÍA MAYOR
DE BOGOTÁ D.C.



SECRETARÍA DE
PLANEACIÓN

SECRETARÍA DISTRITAL DE PLANEACIÓN Folios: 29
Anexos: No
No. Radicación: 3-2024-15719 No. Radicado Inicial: 1-2024-02328
No. Proceso: 2308322 Fecha: 2024-05-02 10:54
Tercero: SECRETARIA DISTRITAL DE PLANEACION - SDP
Dep. Radicadora: Subsecretaría de Gestión Institucional
Clase Doc: Interno Tipo Doc: Acto administrativo Consec:

						<p>apruebe o rechace con una anticipación no menor de un mes a la fecha de vencimiento de la póliza, si se realiza o no la renovación, sin perjuicio de lo pactado en la cláusula de vigencia de la presente póliza.</p> <p>El seguro es renovable a voluntad de las partes contratantes, en las condiciones técnicas y económicas acordadas según el resultado técnico de la póliza en la vigencia inmediatamente anterior.</p> <p>Berkley Seguros Colombia S.A., con la debida anticipación le informará al tomador de la póliza y a sus asegurados, los términos o las condiciones de renovación y la fecha fin de la vigencia, con el propósito que el consumidor financiero apruebe o rechace con una anticipación no menor de un mes a la fecha del vencimiento de la póliza, si se realiza o no la renovación, sin perjuicio de lo pactado en la Cláusula de Vigencia de la presente póliza."</p> <p>Documento expedido el 08 de enero de 2024.</p> <p>-A folios 77-113, se observa copia de la póliza TODO RIESGO CONSTRUCCION Y/O MONTAJE 1774 ENDOSO 0, con las siguientes características:</p> <p>*TOMADOR: ANDEAN TOWER PARTNERS COLOMBIA S A S *VIGENCIA: 08/01/2024 hasta 08/01/2025. *CODIGO DE VERIFICACION: 120000177400006BOG202401051657069 *La caratula se encuentra firmada por el tomador.</p> <p>A folios seguidos se relacionan varias denominaciones de estaciones radioeléctricas, dentro de las cuales se incluye a: "48 BOG_CHA_57 18 172 636 833".</p> <p>Se incluye la siguiente nota:</p> <p>"ASEGURADO ADICIONAL: Y/O SECRETARIA DISTRITAL DE PLANEACION Y/O CONTRATISTAS Y/O SUBCONTRATISTAS. INSTITUTO DE DESARROLLO URBANO BOGOTÁ D.C. NIT : 899999081-6</p> <p>BENEFICIARIO ADICIONAL: Y/O SECRETARIA DISTRITAL DE PLANEACION Y/O CONTRATISTAS Y/O SUBCONTRATISTAS</p> <p>PLAZO PARA EL PAGO DE PRIMAS: 30 días contados a partir de la emisión de la póliza"</p> <p>Folios siguientes se observa las cláusulas, coberturas y exclusiones de la póliza.</p> <p>A folio 37 se observa la siguiente nota:</p> <p>"CLAUSULA DE RENOVACION</p> <p>EL SEGURO ES RENOVABLE A VOLUNTAD DE LAS PARTES CONTRATANTES, EN LAS CONDICIONES TÉCNICAS Y ECONÓMICAS ACORDADAS SEGÚN EL RESULTADO TÉCNICO DE LA PÓLIZA EN LA VIGENCIA INMEDIATAMENTE ANTERIOR.</p>
--	--	--	--	--	--	--

EVITE ENGAÑOS: Todo trámite ante esta entidad es gratuito, excepto los costos de reproducción de documentos. Verifique su respuesta en la página www.sdp.gov.co link "Estado Trámite". Denuncie en la línea 195 opción 1 cualquier irregularidad.

Cra. 30 N° 25 -90
pisos 5, 8,13 / SuperCade piso 2

Archivo Central de la SDP
Cra 21 N°69B-80 ext. 9014-9018

PBX: 335 8000
www.sdp.gov.co
Código Postal: 1113111



ALCALDÍA MAYOR
DE BOGOTÁ D.C.



SECRETARÍA DE
PLANEACIÓN

SECRETARÍA DISTRITAL DE PLANEACIÓN Folios: 29
Anexos: No
No. Radicación: 3-2024-15719 **No. Radicado Inicial:** 1-2024-02328
No. Proceso: 2308322 **Fecha:** 2024-05-02 10:54
Tercero: SECRETARIA DISTRITAL DE PLANEACION - SDP
Dep. Radicadora: Subsecretaría de Gestión Institucional
Clase Doc: Interno **Tipo Doc:** Acto administrativo **Consec:**

							<p>BERKLEY SEGUROS COLOMBIA S.A., CON LA DEBIDA ANTICIPACIÓN LE INFORMARÁ AL TOMADOR DE LA PÓLIZA Y A SUS ASEGURADOS, LOS TEMRINOS O LAS CONDICIONES DE RENOVACIÓN Y LA FECHA FIN DE LA VIGENCIA, CON EL PROPÓSITO QUE EL CONSUMIDOR FINANCIERO APRUEBE O RECHACE CON UNA ANTICIPACIÓN NO MENOR DE UN MES A LA FECHA DE VENCIMIENTO DE LA PÓLIZA, SI SE REALIZA O NO LA RENOVACIÓN, SIN PERJUICIO DE LO PACTADO EN LA CLAUSULA DE VIGENCIA DE LA PRESENTE PÓLIZA.</p> <p>LA PRESENTE PÓLIZA NO PODRÁ SER REVOCADA POR EL TITULAR DEL PERMISO SIN PREVIA AUTORIZACIÓN DE LOS BENEFICIARIOS."</p> <p>A folio 114 se observa el desprendible de pago de la póliza, con fecha límite de pago del 04/02/2024, sin embargo, no se aporta la constancia el pago efectivo realizado.</p> <p>Folios 115- 140, se observa copia de las condiciones generales de la póliza.</p> <p>Posteriormente, mediante radicado 1-2024-02328 del 07 de enero de 2024, se aportó copia del recibo de pago efectivo de la póliza Todo Riesgo 1778, de fecha 17 de enero de 2024, por un valor de 14.315.700.</p>
1-2024-18833	10/04/2024	Responsabilidad Civil Extracontractual	65295	0	CHUBB SEGUROS COLOMBIA S.A.	23/03/2024 hasta 22/03/2025	<p>-El solicitante aporta documento digital en pdf denominado: "1 ALCANCE A RESPUESTA REQUERIMIENTOS PERMISO - BOG_CHA_57.pdf", contenido en 30 folios:</p> <p>-Copia de la Póliza de Responsabilidad Civil Extracontractual 65295, expedido por la Aseguradora Chubb Seguros Colombia S.A., con la siguiente información:</p> <p>ASEGURADO: ANDEAN TOWER PARTNER S COLOMBIA S.A.S. BENEFICIARIO: TERCEROS AFECTADOS VIGENCIA: Desde el 23 de marzo 2024 hasta el 22 de marzo 2025 Caratula firmada por el tomador.</p> <p>-A folios 3 – 26, se observa copia de las condiciones particulares de la póliza.</p> <p>-A folio 5 se observa la siguiente inclusión: "La presente póliza se renueva automáticamente a su vencimiento, y en caso de no renovación se dará aviso por escrito al tomador/ asegurado con 30 días de anticipación a la terminación de la cobertura."</p> <p>-Folios seguidos se observa las cláusulas aplicables, las condiciones generales y exclusiones de la póliza.</p> <p>-A folio 27, se observa copia del comprobante de cartera No. 13621, expedido por Chubb Seguros Colombia S.A., fechado del 18/03/2024, por un valor de 09008686357 por concepto del pago de las primas "12/0065295/00000". Recibido por ANDEAN TOWER PARTNER S COLOMBIA.</p> <p>Folio seguido se aporta copia de la certificación expedida por CHUBB SEGUROS COLOMBIA S.A.</p>

EVITE ENGAÑOS: Todo trámite ante esta entidad es gratuito, excepto los costos de reproducción de documentos. Verifique su respuesta en la página www.sdp.gov.co link "Estado Trámite". Denuncie en la línea 195 opción 1 cualquier irregularidad.

Cra. 30 N° 25 -90
pisos 5, 8,13 / SuperCade piso 2

Archivo Central de la SDP
Cra 21 N°69B-80 ext. 9014-9018

PBX: 335 8000
www.sdp.gov.co
Código Postal: 1113111



ALCALDÍA MAYOR
DE BOGOTÁ D.C.



SECRETARÍA DE
PLANEACIÓN

SECRETARÍA DISTRITAL DE PLANEACIÓN Folios: 29
Anexos: No
No. Radicación: 3-2024-15719 No. Radicado Inicial: 1-2024-02328
No. Proceso: 2308322 Fecha: 2024-05-02 10:54
Tercero: SECRETARIA DISTRITAL DE PLANEACION - SDP
Dep. Radicadora: Subsecretaría de Gestión Institucional
Clase Doc: Interno Tipo Doc: Acto administrativo Consec:

						<p>mediante la cual informa que la firma ANDEAN TOWER PARTNERS COLOMBIA S.A.S., tiene contratada con la compañía la póliza de RESPONSABILIDAD CIVIL Nro. 65295, con una vigencia desde 2024/03/23 hasta 2025/03/22 por la suma \$ 1.324,886.50 equivalente al valor de la prima más IVA.</p> <p>Y se incluye la siguiente nota:</p> <p><i>"Hacemos constar que el pago de la prima se efectuó oportunamente, por lo cual se encuentra a paz y salvo por este concepto de primas a la fecha."</i></p> <p>Documento suscrito por la Directora de Gestión de Cartera del 19 de marzo de 2024.</p> <p>-A folios 29- 30, se observa copia de la certificación de la póliza de Responsabilidad Civil Extracontractual N° 65295, expedida por CHUBB SEGUROS COLOMBIA S.A., con la siguiente información:</p> <p>ASEGURADO: ANDEAN TOWER PARTNER S COLOMBIA S.A.S. BENEFICIARIO: TERCEROS AFECTADOS VIGENCIA: Desde el 23 de marzo 2024 hasta el 22 de marzo 2025 SITIO: BOG_CHA_57 DIRECCIÓN: Andén oriental sobre la Av. Carrera 11 entre Calle 90 y Calle 88. Ubicación que según indicó el componente arquitectónico encargado del proceso, es válida.</p> <p>Beneficiario Adicional: TERCEROS AFECTADOS Y/O Secretaría Distrital de Hábitat NIT: 899999061-9 (en adelante SDH), Secretaría Distrital de Planeación (en adelante SDP), Instituto de Desarrollo Urbano (en adelante IDU).</p> <p>Así mismo, se incluye la siguiente cláusula:</p> <p><i>"Cláusula de no revocatoria: La presente póliza no podrá ser revocada sin la autorización de la entidad competente de la declaración responsable de cumplimiento de requisitos de estaciones radioeléctricas en el Distrito Capital.</i></p> <p><i>Objeto: Amparar los riesgos, perjuicios y/o daños que cause a bienes o personas, la instalación, operación y desmonte de la estación radioeléctrica objeto de la autorización.</i></p> <p><i>Uso, construcción, instalación, tenencia y operación de estructuras, estructuras metálicas, postes o e-poles y sus equipos periféricos de telecomunicaciones, así como el mantenimiento de los mismos y administración de postes o e-poles de terceros.</i></p> <p><i>La presente póliza se renueva automáticamente a su vencimiento, y en caso de no renovación se dará aviso por escrito al tomador/ asegurado con 30 días de anticipación a la terminación de la cobertura.</i></p> <p><i>VIGENCIA: Desde 23 de Marzo de 2024 hasta 23 de Marzo de 2025 hasta la expiración de la respectiva vigencia de la autorización para la localización e instalación y regularización de estaciones radioeléctricas, más tres meses</i></p>
--	--	--	--	--	--	---

EVITE ENGAÑOS: Todo trámite ante esta entidad es gratuito, excepto los costos de reproducción de documentos. Verifique su respuesta en la página www.sdp.gov.co link "Estado Trámite". Denuncie en la línea 195 opción 1 cualquier irregularidad.

Cra. 30 N° 25 -90
pisos 5, 8,13 / SuperCade piso 2

Archivo Central de la SDP
Cra 21 N°69B-80 ext. 9014-9018

PBX: 335 8000
www.sdp.gov.co
Código Postal: 1113111



ALCALDÍA MAYOR
DE BOGOTÁ D.C.



SECRETARÍA DE
PLANEACIÓN

SECRETARÍA DISTRITAL DE PLANEACIÓN Folios: 29
Anexos: No
No. Radicación: 3-2024-15719 No. Radicado Inicial: 1-2024-02328
No. Proceso: 2308322 Fecha: 2024-05-02 10:54
Tercero: SECRETARIA DISTRITAL DE PLANEACION - SDP
Dep. Radicadora: Subsecretaría de Gestión Institucional
Clase Doc: Interno Tipo Doc: Acto administrativo Consec:

							<p>adicionales plazo dentro del cual deberá acreditarse el retiro de la estación.</p> <p>Se aclara que la póliza se emite por una exigencia de los entes regulatorios, el asegurado cuenta con una póliza independiente con un límite asegurado de USD 5.000.000 donde se cubre la actividad que desarrolla.</p> <p>Este certificado no modifica de manera alguna ni toma precedente sobre los términos y condiciones de la póliza."</p> <p>Documento firmado por la señora GLORIA STELLA GARCÍA MONCADA de CHUBB SEGUROS COLOMBIA S.A., del 10 de abril de 2024.</p> <p>Conforme a lo anterior, las pólizas cumplen con los requisitos establecidos en el Decreto Distrital 397 de 2017, modificado parcialmente por el Decreto Distrital 805 de 2019, aplicables al caso en concreto.</p>
--	--	--	--	--	--	--	---

En consecuencia y como se estableció, las pólizas aportadas por la sociedad **ANDEAN TOWER PARTNERS COLOMBIA S.A.S**, CUMPLEN de acuerdo con lo señalado en la normatividad vigente prevista para tal fin.

Que las características técnicas generales y de localización de la estación radioeléctrica denominada "**BOG CHA 57**", corresponden a las siguientes:

EVITE ENGAÑOS: Todo trámite ante esta entidad es gratuito, excepto los costos de reproducción de documentos. Verifique su respuesta en la página www.sdp.gov.co link "Estado Trámite". Denuncie en la línea 195 opción 1 cualquier irregularidad.

Cra. 30 N° 25 -90
pisos 5, 8,13 / SuperCade piso 2

Archivo Central de la SDP
Cra 21 N°69B-80 ext. 9014-9018

PBX: 335 8000
www.sdp.gov.co
Código Postal: 1113111






ALCALDÍA MAYOR
DE BOGOTÁ D.C.

Este documento es una versión impresa del original que fue generado digitalmente.
Es válido legalmente al amparo del artículo 12 del Decreto 2150 de 1995 y del artículo 7° de la Ley 527 de 1999.



SECRETARÍA DE PLANEACIÓN

SECRETARÍA DISTRITAL DE PLANEACIÓN Folios: 29
Anexos: No
No. Radicación: 3-2024-15719 **No. Radicado Inicial:** 1-2024-02328
No. Proceso: 2308322 **Fecha:** 2024-05-02 10:54
Tercero: SECRETARIA DISTRITAL DE PLANEACION - SDP
Dep. Radicadora: Subsecretaría de Gestión Institucional
Clase Doc: Interno **Tipo Doc:** Acto administrativo **Consec:**

NOMBRE DE LA ESTACIÓN BOG CHA 57		ESTACIONES RADIOELÉCTRICAS EN ESPACIO PÚBLICO					
LOCALIZACIÓN E IDENTIFICACIÓN DEL PROYECTO							
LOCALIZACIÓN		CONDICIÓN DE LA ESTACIÓN		PROPUESTA DE MIMETIZACIÓN Y CAMUFLAJE			
Localidad	CHAPINERO	Regularización		Se instalará una estructura tipo monopolo de 18,00 metros de altura incluida pararrayos de acero galvanizado en caliente, color gris con un diámetro 500mm Los equipos estarán incluidos estratégicamente al interior del poste al igual que cableado.			
Dirección	KR 11 ENTRE CL 89 y CL 90 - ANDÉN COSTADO NORORIENTAL	Temporal					
		Definitiva	X				
UBICACIÓN DE LA ESTACIÓN EN ESPACIO PÚBLICO							
Andén perimetral	X						
Al interior (Parque, Plaza o Plazoleta)	N/A						
SUBSISTEMA DE ESPACIO PÚBLICO		CARACTERÍSTICAS TÉCNICAS					
ENTIDAD ADMINISTRADORA DEL ESPACIO PÚBLICO (IDRD)		Altura aprobada Aeronáutica Civil	18,00 Metros	Altura aprobada SDP	18,00 Metros	Tipo de estructura de elevación y material	Poste Autosoportado de acero galvanizado
Nombre Parque Metropolitano	N/A	CARACTERÍSTICAS		CANTIDAD	TIPO	PESO	DIMENSIÓN
Nombre Parque Zonal	N/A	Estructura	1	Poste	2100	18,00m	
Nombre Parque Vecinal	N/A	Pararrayos	1	Incluye conectores y línea de aterrizaje	25	0,60m	
Nombre Parque Bolsillo	N/A	Antena RF	3	Tipo RF	150	1,38x0,15x 0,07	
ENTIDAD ADMINISTRADORA DEL ESPACIO PÚBLICO (IDU)		Antena RRU	N/A	N/A	N/A	N/A	
Plazas y plazoletas (Andén perimetral o interior)	N/A	Antena Trisector	N/A	N/A	N/A	N/A	
Puentes peatonales	N/A	Anciages (De cimentación a estructura de soporte)	16	Pernos de 5/8"	40	1,50x5/8"	
Red de andenes, vías peatonales y pasos peatonales	X	Escala Ascenso	1	Tipo gato	150	13,34x0,30x0,05	
Zonas bajas de los puentes vehiculares y peatonales	N/A	Estructura y Elementos de Mimeticación	1	Radomo en policarbonato incluye accesorios	105	1,50x0,50 Diam.	
Separador (Central o lateral)	N/A		1	Escala guía de ondas tipo Rack	15	16,5x0,30	
Oreja Vial	N/A		6	Equipos par energía, tipo DBU40BN12A2 Datasheet	240	0,40x0,23x0,30	
ENTIDAD ADMINISTRADORA DEL ESPACIO PÚBLICO (DADEP)		Otros(Especifique) Equipos al interior de Poste	3	Soportes antenas RF Tubería estructural de 2.5"	100	1,5m	
Bienes fiscales	N/A		3	Gabinete	140	0,18x0,37x0,087	
Equipamiento comunal público (DADEP)	N/A		2	Outdoor	10	0,23x0,26x0,07	
ENTIDAD ADMINISTRADORA DEL ESPACIO PÚBLICO (TRANSMILENO S.A.)			6	Equipos RRU	240	0,40x0,30x0,12	
Estructuras de los diferentes modos del sistema de transporte público masivo.	N/A	OBSERVACIONES:					

EVITE ENGAÑOS: Todo trámite ante esta entidad es gratuito, excepto los costos de reproducción de documentos. Verifique su respuesta en la página www.sdp.gov.co link "Estado Trámite". Denuncie en la línea 195 opción 1 cualquier irregularidad.

Cra. 30 N° 25 -90
pisos 5, 8,13 / SuperCade piso 2

Archivo Central de la SDP
Cra 21 N°69B-80 ext. 9014-9018

PBX: 335 8000
www.sdp.gov.co
Código Postal: 1113111



ALCALDÍA MAYOR
DE BOGOTÁ D.C.

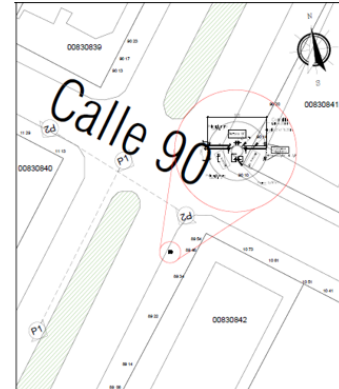
*Este documento es una versión impresa del original que fue generado digitalmente.
Es válido legalmente al amparo del artículo 12 del Decreto 2150 de 1995 y del artículo 7° de la Ley 527 de 1999.*
Página 12 de 26



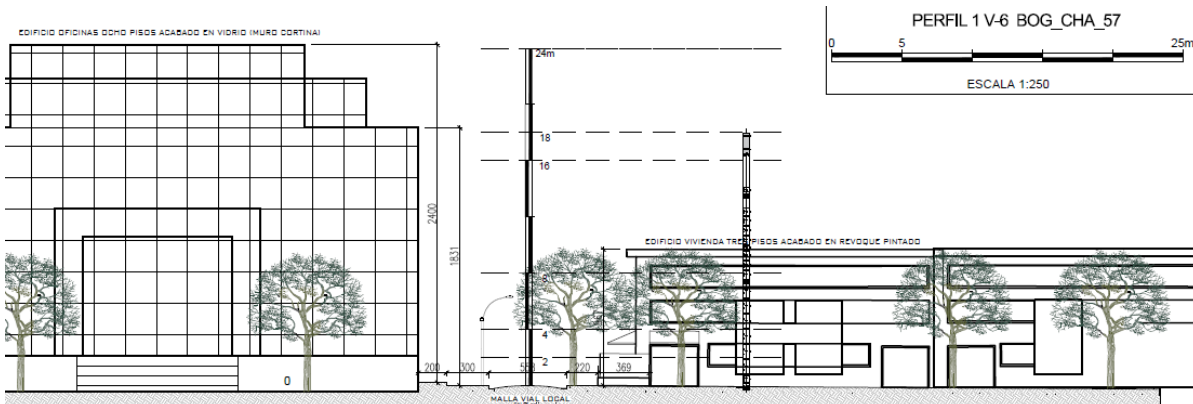
SECRETARÍA DE
PLANEACIÓN

SECRETARÍA DISTRITAL DE PLANEACIÓN Folios: 29
Anexos: No
No. Radicación: 3-2024-15719 No. Radicado Inicial: 1-2024-02328
No. Proceso: 2308322 Fecha: 2024-05-02 10:54
Tercero: SECRETARIA DISTRITAL DE PLANEACION - SDP
Dep. Radicadora: Subsecretaría de Gestión Institucional
Clase Doc: Interno Tipo Doc: Acto administrativo Consec:

Imagen N°2. Planimetría de la solicitud



LOCALIZACIÓN GENERAL



EVITE ENGAÑOS: Todo trámite ante esta entidad es gratuito, excepto los costos de reproducción de documentos. Verifique su respuesta en la página www.sdp.gov.co link "Estado Trámite". Denuncie en la línea 195 opción 1 cualquier irregularidad.

Cra. 30 N° 25 -90
pisos 5, 8,13 / SuperCade piso 2

Archivo Central de la SDP
Cra 21 N°69B-80 ext. 9014-9018

PBX: 335 8000
www.sdp.gov.co
Código Postal: 1113111



ALCALDÍA MAYOR
DE BOGOTÁ D.C.

Este documento es una versión impresa del original que fue generado digitalmente.
Es válido legalmente al amparo del artículo 12 del Decreto 2150 de 1995 y del artículo 7° de la Ley 527 de 1999.

documentación específica de que trata el artículo 27 *ibídem*, la cual hace parte de la actuación administrativa de la referencia, y se enlista a continuación:

Documentación general y específica		SI	NO	N/A
I.	Formulario M-FO-143 Permiso debidamente diligenciado (última versión)	X		
II.	Urbanístico (Art. 26, numeral 26.1. del Decreto 397 de 2017):			
26.1	Autorización de Altura de Estación Expedido por la Aeronáutica Civil. Por medio del radicado 2023251060019692 del 10 de julio de 2023 expedido por la Unidad Administrativa Especial de Aeronáutica Civil –UAEAC-	X		
III.	Técnico (Art. 26, numeral 26.2. del Decreto 397 de 2017):			
26.2.1	Estudio del diseño eléctrico.	X		
	Planos del diseño eléctrico.	X		
	Acta de responsabilidad suscrita por el especialista	X		
	Copia de la matrícula profesional vigente (no mayor a 60 días)	X		
26.2.2	Estaciones radioeléctricas en espacio público adheridas al suelo:			
	Levantamiento de redes secas y húmedas con sus respectivos planos, en donde se evidencie que no existe interferencia entre las redes existentes y la red propuesta por el solicitante, y en caso de que existiera interferencia entre las redes, se deberá presentar la aprobación de modificación de estas expedida por la empresa de servicios públicos que corresponda.	X		
26.2.3	Copia de la Declaración de Conformidad de Emisión Radioeléctrica en los plazos establecidos en el artículo 2.2.2.5.2.3, del Decreto Nacional 1078 de 2015.			X
IV	Jurídicos (Art. 26, numeral 26.3. del Decreto 397 de 2017):			
26.3.1	Acreditación del registro TIC de que trata la Ley 1341 de 2009 como Proveedor de Redes y Servicios de Telecomunicaciones o como permisatario de uso del Espectro Radioeléctrico, o documento por parte de tercero habilitado que acredite su interés en instalar la Estación Radioeléctrica en el predio respectivo.	X		
26.3.2	Copia de la póliza general que asegure por responsabilidad civil extracontractual la totalidad de la infraestructura de propiedad del operador solicitante del permiso.	X		
	Copia de la póliza de responsabilidad civil que cubra todos los riesgos durante la construcción, instalación y operación de la estación radioeléctrica.	X		
V	Otros			
Art. 28	Pago correspondiente a la retribución económica del espacio público efectuado ante las autoridades administradoras del espacio público de conformidad con el artículo 40 del Decreto Distrital 397 de 2017.			X

Que teniendo en cuenta lo establecido en el artículo 5° de la Ley 1341 de 2009¹, conlleva a establecer que, el trámite adelantado cuenta con la totalidad de los requisitos técnicos, jurídicos y arquitectónicos necesarios y todas las condiciones previstas en el Decreto Distrital 397 de 2017, por lo que la Dirección de Trámites Administrativos Urbanísticos de la Secretaría Distrital de Planeación entra a pronunciarse en cuanto a la solicitud de permiso para la localización e instalación de la estación radioeléctrica denominada **“BOG CHA 57”**, en **ESPACIO PÚBLICO**.

¹ “Por la cual se definen principios y conceptos sobre la sociedad de la información y la organización de las Tecnologías de la Información y las Comunicaciones –TIC–, se crea la Agencia Nacional de Espectro y se dictan otras disposiciones”

EVITE ENGAÑOS: Todo trámite ante esta entidad es gratuito, excepto los costos de reproducción de documentos. Verifique su respuesta en la página www.sdp.gov.co link “Estado Trámite”. Denuncie en la línea 195 opción 1 cualquier irregularidad.

Cra. 30 N° 25 -90
pisos 5, 8,13 / SuperCade piso 2

Archivo Central de la SDP
Cra 21 N°69B-80 ext. 9014-9018

PBX: 335 8000
www.sdp.gov.co
Código Postal: 1113111



ALCALDÍA MAYOR
DE BOGOTÁ D.C.

Que el artículo 3º de la ley 1437 de 2011, dispuso que todas las actuaciones administrativas se desarrollarán, especialmente, con arreglo a los principios del debido proceso, igualdad, imparcialidad, buena fe, moralidad, participación, responsabilidad, transparencia, publicidad, coordinación, eficacia, economía y celeridad, estableciendo para el de eficacia lo siguiente:

“(…) En virtud del principio de eficacia, las autoridades buscarán que los procedimientos logren su finalidad y, para el efecto, removerán de oficio los obstáculos puramente formales, evitarán decisiones inhibitorias, dilaciones o retardos y sanearán, de acuerdo con este Código las irregularidades procedimentales que se presenten, en procura de la efectividad del derecho material objeto de la actuación administrativa.”.

Que mediante el artículo 6 de la Resolución No. 085 del 15 de enero de 2024, fue delegada en la Dirección de Trámites Administrativos Urbanísticos de la Secretaría Distrital de Planeación la facultad de expedir los actos administrativos relacionados con la aprobación, negación, modificación, desistimiento, prórroga y estudio de las solicitudes de permisos de instalación de las estaciones radioeléctricas a ser utilizadas en la prestación de los servicios públicos de TIC en Bogotá D.C., de conformidad con el régimen de transición del Decreto 555 de 2021 y, en consecuencia en los términos de los Decretos Distritales 397 y 472 de 2017 y del Decreto Distrital 805 de 2019 o la norma que lo modifique, complemento o sustituya.

En mérito de lo expuesto,

RESUELVE

ARTÍCULO PRIMERO. APROBAR a favor de la sociedad **ANDEAN TOWER PARTNERS COLOMBIA S.A.S.**, con NIT. 900.868.635-7, el permiso para la localización e instalación de la estación radioeléctrica denominada **“BOG CHA 57”**, a ubicarse en el andén de la **KR 11 entre CL 89 y CL 90 COSTADO NORORIENTAL (Malla Vial Arterial V-3)**, en **ESPACIO PÚBLICO** en la localidad de CHAPINERO de la ciudad de Bogotá, D.C., de acuerdo con las razones expuestas en la parte motiva de esta Resolución.

COORDENADAS GEOGRÁFICAS		COORDENADAS PLANAS	
LATITUD (N)	LONGITUD (W)	ESTE (X)	NORTE (Y)
4°40'19.2"	74°2'55.5"	103194,955	108382,936

PARÁGRAFO PRIMERO. Hacen parte de la presente Resolución los planos contenidos en la *“Solicitud de permiso para la ubicación de los elementos que conforman una estación radioeléctrica”*, aportados mediante los radicados 1-2019-40044 del 13 de junio de 2019, 1-2020-42935 del 29 de septiembre de 2020, 1-2020-43043 del 30 de septiembre de 2020, 1-2022-84178 del 21 de julio de 2022, 1-2022-88302 del 01 de agosto de 2022, 1-2023-81634 del 07 de noviembre de 2023, 1-2023-83765 del 20 de noviembre de 2023, 1-2024-01213

EVITE ENGAÑOS: Todo trámite ante esta entidad es gratuito, excepto los costos de reproducción de documentos. Verifique su respuesta en la página www.sdp.gov.co link “Estado Trámite”. Denuncie en la línea 195 opción 1 cualquier irregularidad.

Cra. 30 N° 25 -90
pisos 5, 8,13 / SuperCade piso 2

Archivo Central de la SDP
Cra 21 N°69B-80 ext. 9014-9018

PBX: 335 8000
www.sdp.gov.co
Código Postal: 1113111



ALCALDÍA MAYOR
DE BOGOTÁ D.C.



SECRETARÍA DE
PLANEACIÓN

SECRETARÍA DISTRITAL DE PLANEACIÓN Folios: 29
Anexos: No
No. Radicación: 3-2024-15719 No. Radicado Inicial: 1-2024-02328
No. Proceso: 2308322 Fecha: 2024-05-02 10:54
Tercero: SECRETARIA DISTRITAL DE PLANEACION - SDP
Dep. Radicadora: Subsecretaría de Gestión Institucional
Clase Doc: Interno Tipo Doc: Acto administrativo Consec:

del 11 de enero de 2024, 1-2024-02328 del 18 de enero de 2024, 1-2024-04665 del 30 de enero de 2024 y 1-2024-18833 del 10 de abril de 2024..

PLANOS URBANÍSTICOS	PLANOS ARQUITECTÓNICOS Y DE MIMETIZACIÓN	PLANOS TÉCNICOS Y ESTRUCTURALES	PLANOS DE REDES HÚMEDAS Y SECAS
Manzana catastral N°: 008308042. Plano Urbanístico N°: (205/2-1).	PLANO No. 1 de 3: PLANTA DE LOCALIZACION - PLANTA GENERAL PLANO No. 2 de 3: ALZADOS, DETALLES Y PERFIL 1. PLANO No. 1 de 3: ALZADOS, DETALLES Y PERFIL 2	PLANO 1/1: Levantamiento Topográfico 01 PLANO E-01: DISEÑO ESTRUCTURAL DE CIMENTACIÓN: "CIMENTACIÓN TIPO PILA DE 18M" PLANO PT 01/04: CUERPO DEL MONOPOLO POSTE 18 M: CORTE FRONTAL, CORTE LATERAL DETALLE DE LAS BRIDAS 1 A LA 7 PLANO PT 02/04: DISEÑOS ESTRUCTURALES: DESARROLLO DEL TRAMO 1 AL 4 PLANO PT 03/04: DISEÑO ESTRUCTURALES: DETALLE ESCALERA, DETALLE TRAMO FINAL, DETALLE PUERTAS, DETALLE SOPORTES TRAMO FINAL PLANO PTA 01/01: ELEMENTOS ESTRUCTURALES DE LA MIMETIZACIÓN	PLANO 1 de 1: Diseño Eléctrico Estación Radioeléctrica BOG_CHA_57. PLANO: LEV-01: LEVANTAMIENTO GENERAL REDES. BOG_CHA_57.

ARTÍCULO SEGUNDO. El término de vigencia del presente permiso será de cinco (5) años contados a partir de su ejecutoria, de conformidad con el artículo 32 del Decreto Distrital 397 de 2017, el cual podrá renovarse por un término igual siempre que se mantengan las condiciones técnicas y urbanísticas consideradas para la expedición del permiso inicial y que el titular del permiso solicite la renovación dentro de los seis (6) meses anteriores a la expiración del término de su vigencia.

ARTICULO TERCERO: A través de la presente Resolución se determinan las siguientes obligaciones a cargo del titular del permiso para la localización e instalación de la estación radioeléctrica denominada **"BOG CHA 57"**, las cuales deben cumplir en su totalidad:

3.1. Instalar una placa metálica fijada a la estructura de elevación propuesta en el espacio público aquí mencionado que permita identificar la estación radioeléctrica por su nombre, número de resolución del permiso de instalación aprobado y el nombre del titular del permiso, y tener en cuenta las instrucciones de señalización establecidas en la Resolución 774 de 2018 de la Agencia Nacional del Espectro- ANE-.

EVITE ENGAÑOS: Todo trámite ante esta entidad es gratuito, excepto los costos de reproducción de documentos. Verifique su respuesta en la página www.sdp.gov.co link "Estado Trámite". Denuncie en la línea 195 opción 1 cualquier irregularidad.

Cra. 30 N° 25 -90
pisos 5, 8,13 / SuperCade piso 2

Archivo Central de la SDP
Cra 21 N°69B-80 ext. 9014-9018

PBX: 335 8000
www.sdp.gov.co
Código Postal: 1113111



ALCALDÍA MAYOR
DE BOGOTÁ D.C.

Este documento es una versión impresa del original que fue generado digitalmente.
Es válido legalmente al amparo del artículo 12 del Decreto 2150 de 1995 y del artículo 7° de la Ley 527 de 1999.

3.2. Implementar de manera inmediata la mimetización de la infraestructura y elementos de la Estación Radioeléctrica aquí aprobada, cumpliendo con la propuesta de mimetización y camuflaje presentada, una vez sean ejecutadas las obras de instalación de la estructura de soporte de infraestructura.

3.3. Que en lo sucesivo, el **Instituto de Desarrollo Urbano (IDU)** como administrador del Espacio Público, acorde con lo dispuesto en el parágrafo 1 del artículo 17 del Decreto Distrital 805 de 2019, deberá liquidar con base en la fórmula establecida en el concepto de factibilidad, el valor de la retribución económica que se cause para cada anualidad durante el término restante de la vigencia del permiso de instalación expedido, o su renovación dentro de los primeros diez (10) días hábiles del mes de enero, cuyo pago deberá realizar el interesado dentro de un término máximo de diez (10) días hábiles contados a partir de la comunicación que emita la respectiva entidad.

3.4. El valor de la retribución económica que se cause para el año 2024 siguientes, durante el término de vigencia del permiso o su renovación, será liquidada e informada al titular del permiso por la entidad administradora del espacio público, para el caso en particular, será el Instituto de Desarrollo Urbano (IDU), para que el titular del permiso realice su pago con el incremento medido en términos de SMMLV, de acuerdo con lo establecido en el artículo 17 del Decreto Distrital 805 de 2019. El valor de la retribución económica será pagado en pesos colombianos por disposición de lo establecido en la norma en mención.

3.5. La entidad administradora del espacio público, mediante Acta de Entrega, establecerá las condiciones en que se encuentra el respectivo espacio público y realizará la entrega material del mismo a favor del titular del permiso, por el término de vigencia del presente permiso o su renovación, según corresponda. Recaerá en el titular del permiso la obligación de coordinar con la Dirección Técnica de Administración de Infraestructura del **INSTITUTO DE DESARROLLO URBANO (IDU)** la entrega material del espacio público.

3.6. Cumplir a cabalidad con los lineamientos técnicos para la acometida de redes que sean establecidos por el administrador del espacio público en la visita técnica prevista para tal efecto en cumplimiento de la normatividad vigente.

3.7. Garantizar y ejecutar el mantenimiento de la zona intervenida del espacio público.

3.8. En los casos de intervención en zonas verdes, andenes, vías peatonales o vehiculares o cualquier otro espacio público, el titular del permiso deberá restituirlo totalmente en condiciones técnicas y constructivas óptimas, en cumplimiento de la normatividad vigente.

EVITE ENGAÑOS: Todo trámite ante esta entidad es gratuito, excepto los costos de reproducción de documentos. Verifique su respuesta en la página www.sdp.gov.co link "Estado Trámite". Denuncie en la línea 195 opción 1 cualquier irregularidad.

Cra. 30 N° 25 -90
pisos 5, 8,13 / SuperCade piso 2

Archivo Central de la SDP
Cra 21 N°69B-80 ext. 9014-9018

PBX: 335 8000
www.sdp.gov.co
Código Postal: 1113111



ALCALDÍA MAYOR
DE BOGOTÁ D.C.

3.9. Tener en cuenta que los elementos distintos a las antenas deberán ser instalados bajo el nivel del piso o en el interior del elemento de mobiliario, de modo que no sean visibles desde el exterior. Los cableados entre los equipos y los elementos radiantes deberán ser instalados al interior del elemento de soporte, cumpliendo con lo previsto en el artículo 14.1 del Decreto Distrital 397 de 2017 y demás normatividad aplicable.

3.10. Se deberá cumplir, en cualquier caso, con las normas referentes a límites de campos electromagnéticos expedidas por la **AGENCIA NACIONAL DEL ESPECTRO (ANE)**, así como con lo establecido en la normatividad nacional y distrital en lo relacionado con emisiones de ruido y ruido ambiental.

3.11. La seguridad de los elementos que conforman la estación radioeléctrica será responsabilidad del titular del permiso, la cual fue previamente evaluada por él mismo durante la etapa de factibilidad del estudio.

3.12. Será responsabilidad del titular del permiso, previamente a la instalación de la estación radioeléctrica, tramitar las autorizaciones y/o permisos a que haya lugar ante las autoridades distritales competentes y/o empresas prestadoras del servicio público respectivo, en cumplimiento de lo dispuesto en el parágrafo 2º del artículo 26 del Decreto Distrital 397 de 2017, entre ellos la correspondiente licencia de excavación. Así mismo, se deberá tramitar ante la **SECRETARIA DISTRITAL DE MOVILIDAD** un plan de manejo de tránsito (PMT) conforme a lo dispuesto en el Código Nacional de Tránsito (artículo 101 Ley 769 de 2002), esto con miras a disminuir el impacto en la movilidad durante la instalación de la estación radioeléctrica, así como para el desmonte de ésta.

3.13. Una vez se obtenga el permiso, para los casos en donde la estación radioeléctrica se proyecte en espacio público, el solicitante deberá obtener las licencias y permisos a que haya lugar para intervenir el espacio público para la construcción, rehabilitación, reparación, sustitución, modificación y/o ampliación de instalaciones y redes para la provisión de servicios de telecomunicaciones y/o la licencia de intervención del espacio público, en cumplimiento de lo dispuesto en el parágrafo 3º del artículo 26 del Decreto Distrital 397 de 2017.

En caso que se presente interferencia entre las redes existentes y la red propuesta por el solicitante, es deber del titular del permiso presentar a la Dirección de Trámites Administrativos Urbanísticos la aprobación de modificación de las mismas expedida por la empresa de servicios públicos que corresponda. Adicionalmente, es responsabilidad del beneficiario consultar con las ESP la existencia de las redes que puedan verse afectadas por la intervención y determinar con ellas los requisitos, normas y procedimientos a aplicar.

EVITE ENGAÑOS: Todo trámite ante esta entidad es gratuito, excepto los costos de reproducción de documentos. Verifique su respuesta en la página www.sdp.gov.co link "Estado Trámite". Denuncie en la línea 195 opción 1 cualquier irregularidad.

Cra. 30 N° 25 -90
pisos 5, 8,13 / SuperCade piso 2

Archivo Central de la SDP
Cra 21 N°69B-80 ext. 9014-9018

PBX: 335 8000
www.sdp.gov.co
Código Postal: 1113111



ALCALDÍA MAYOR
DE BOGOTÁ D.C.

De no ser posible la modificación de redes en caso de interferencia o posibles afectaciones por la intervención, y en el evento que se realice reubicación de la estación radioeléctrica para eliminar dicha interferencia, se debe informar a la Dirección de Trámites Administrativos Urbanísticos de la Secretaría Distrital de Planeación acerca del cambio de ubicación con la respectiva autorización del Administrador del Espacio Público.

3.14. En el evento en que el monto de las garantías no resulte suficiente por cualquier causa, incluyendo eventos tales como que las mismas se hubiesen afectado con indemnizaciones precedentes o porque contemplen algún tipo de deducible, el titular del permiso no se liberará de la obligación de cubrir con su patrimonio el excedente no cubierto por dichas pólizas. Los deducibles que se presenten por concepto de las reclamaciones que se deriven de las pólizas serán asumidos en su totalidad por parte del titular del permiso.

3.15. Las garantías establecidas por el artículo 26 del Decreto Distrital 397 de 2017 se renovarán automáticamente a su vencimiento hasta la expiración de la respectiva vigencia del permiso de instalación o su renovación, por ende, la Póliza que asegure por responsabilidad civil extracontractual la totalidad de la infraestructura de propiedad del titular de este permiso, deberá renovarse a su vencimiento hasta la expiración de la respectiva vigencia del permiso de instalación o su renovación, según corresponda, más tres (3) meses adicionales, plazo dentro del cual deberá acreditarse el retiro de la estación, **por lo que el solicitante deberá allegar a la entidad copia del documento mediante el cual se acredite dicha renovación, junto con el comprobante de pago de la misma** y, la póliza de responsabilidad civil que cubra todos los riesgos durante la operación de la estación radioeléctrica objeto del presente permiso, deberá mantenerse vigente por el término que dure la construcción, e instalación de la estación radioeléctrica más seis (6) meses, y no podrán ser revocadas por el titular del permiso sin previa autorización de los beneficiarios. Para tales efectos, el titular del permiso de instalación tendrá diez (10) días calendario contados a partir de la renovación de las pólizas para radicar ante la **SECRETARÍA DISTRITAL DE PLANEACIÓN**, el **INSTITUTO DE DESARROLLO URBANO (IDU)** y ante el **ALCALDE LOCAL DE CHAPINERO** copia legible de las mismas.

3.16. En observancia de lo dispuesto por el artículo 2.2.2.5.4 del Decreto Nacional 1078 de 2015, subrogado por el artículo 1º del Decreto Nacional 1370 del 2 de agosto de 2018, el titular del permiso deberá asegurar que, en las distintas zonas de exposición a campos electromagnéticos, los niveles de emisión de la estación radioeléctrica no excedan los límites máximos de exposición que establezca la **AGENCIA NACIONAL DEL ESPECTRO (ANE)**.

3.17. Presentar y/o actualizar, según corresponda, la Declaración de Conformidad de Emisiones Radioeléctricas (DCER) en los plazos y términos reglamentados por la **AGENCIA NACIONAL DEL ESPECTRO (ANE)**, en cumplimiento de lo establecido por el artículo

***EVITE ENGAÑOS:** Todo trámite ante esta entidad es gratuito, excepto los costos de reproducción de documentos. Verifique su respuesta en la página www.sdp.gov.co link "Estado Trámite". Denuncie en la línea 195 opción 1 cualquier irregularidad.*

Cra. 30 N° 25 -90
pisos 5, 8,13 / SuperCade piso 2

Archivo Central de la SDP
Cra 21 N°69B-80 ext. 9014-9018

PBX: 335 8000
www.sdp.gov.co
Código Postal: 1113111



ALCALDÍA MAYOR
DE BOGOTÁ D.C.

2.2.2.5.6. del Decreto Nacional 1077 de 2015, subrogado por el artículo 1° del Decreto Nacional 1370 del 2 de agosto de 2018, al ser responsable de la operación de redes de telecomunicaciones que hacen uso del espectro radioeléctrico.

3.18. Allegar ante la **SECRETARÍA DISTRITAL DE PLANEACIÓN**, dentro de un término no mayor a dos (2) años contados a partir de la puesta en operación de la estación radioeléctrica, el acto administrativo referente a la medición de exposición a campos electromagnéticos que emita la **AGENCIA NACIONAL DEL ESPECTRO (ANE)**, en cumplimiento de las disposiciones establecidas en la Resolución No. 774 de 2018 y las normas que la modifiquen, adicionen, complementen o sustituyan.

3.19. En el evento en que la estación radioeléctrica determinada en la presente Resolución genere campos electromagnéticos, será responsabilidad del titular del permiso demostrar el cumplimiento de los límites de exposición de la referida estación radioeléctrica, de conformidad con lo dispuesto en el artículo 2.2.2.5.2.1. del Decreto Nacional 1078 de 2015, subrogado por el artículo 1° del Decreto Nacional 1370 del 2 de agosto de 2018, o la norma que lo modifique, adicione, complemente o sustituya.

3.20. Entregar al **MINISTERIO DE TECNOLOGÍAS DE LA INFORMACIÓN Y LAS COMUNICACIONES**, en un plazo no superior a dos (2) años, la Declaración de Conformidad de Emisión Radioeléctrica de la respectiva estación radioeléctrica, contado a partir de su puesta en operación y, en cumplimiento a lo señalado por el inciso 2° del parágrafo 1° del artículo 26 del Decreto Distrital 397 de 2017, y allegar ante la **SECRETARÍA DISTRITAL DE PLANEACIÓN**, dentro del mismo término, copia de la respectiva Declaración, en cumplimiento de lo establecido por el artículo 2.2.2.5.2.3. del Decreto Nacional 1078 de 2015 subrogado por el artículo 1° del Decreto Nacional 1370 del 2 de agosto de 2018, o la norma que lo modifique, adicione, complemente o sustituya.

3.21. Dar cumplimiento a las demás disposiciones contenidas en el Código de Buenas Prácticas para el Despliegue de Infraestructura de Telecomunicaciones expedido por la **COMISIÓN DE REGULACIÓN DE COMUNICACIONES -CRC-**, al Decreto Distrital 397 de 2017 y al Decreto Nacional 1370 de 2018, o a las normas que los modifiquen, sustituyan, complementen o adicionen.

3.22. Se deberá atender los lineamientos y las especificaciones técnicas establecidas en las Cartillas de Andenes (Decreto Distrital 308 de 2008) y de Mobiliario Urbano (Decreto Distrital 603 de 2007). Lo anterior sin perjuicio de las exigencias contenidas en el Decreto Distrital 555 de 2021 "Por el cual se adopta la revisión general del Plan de Ordenamiento Territorial de Bogotá D.C." y las normas que lo reglamenten.

EVITE ENGAÑOS: Todo trámite ante esta entidad es gratuito, excepto los costos de reproducción de documentos. Verifique su respuesta en la página www.sdp.gov.co link "Estado Trámite". Denuncie en la línea 195 opción 1 cualquier irregularidad.

Cra. 30 N° 25 -90
pisos 5, 8,13 / SuperCade piso 2

Archivo Central de la SDP
Cra 21 N°69B-80 ext. 9014-9018

PBX: 335 8000
www.sdp.gov.co
Código Postal: 1113111



ALCALDÍA MAYOR
DE BOGOTÁ D.C.

3.23. Se deberá tramitar las diferentes licencias de intervención y ocupación del espacio público ante la entidad administradora del espacio público correspondiente, de acuerdo con lo dispuesto en el artículo 145 del Decreto Distrital 555 de 2021 “*Por el cual se adopta la revisión general del Plan de Ordenamiento Territorial de Bogotá D.C.*”. Se requerirá licencia para la ocupación del espacio público con cualquier clase de amueblamiento o para la intervención del mismo salvo que la ocupación u obra se ejecute en cumplimiento de las funciones de las entidades públicas competentes, directamente o a través de los terceros encargados de su administración.

3.24. De conformidad con lo establecido por el **INSTITUTO DE DESARROLLO URBANO – IDU**, mediante oficio DTAI No. 20223751331871 del 26 de julio de 2022 (SDP 1-2022-86892 del 28 de julio de 2022), se deberá realizar la instalación, construcción y desinstalación de la respectiva estación radioeléctrica, con las siguientes condiciones:

“(…) En atención a la comunicación de la referencia mediante la cual se solicita el concepto técnico para la instalación de una estación radioeléctrica denominada “BOG CHA 57 DEFINITIVA”, a localizar en el andén oriental del Carrera 11 entre Calle 89 y Calle 90, hacemos las siguientes precisiones:

a. El Decreto 190 de 2004 Artículo 277 establece que el Instituto de Desarrollo Urbano (IDU) es el administrador de los siguientes elementos de espacio público Alamedas, paseos peatonales, separadores, andenes, puentes, enlaces y zonas de control ambiental.

b. El Decreto 552 de 2018 Artículo 11 establece que el IDU es el administrador de: Alamedas, plazas y plazoletas, Controles ambientales, Espacio aéreo, Puentes peatonales, Red de andenes, vías peatonales y pasos peatonales, Zonas bajas de los puentes vehiculares y peatonales.

Con respecto a las recomendaciones para la desinstalación e instalación del elemento de mobiliario urbano (poste) y la estación radioeléctrica, aportamos las siguientes:

1. Para la construcción de las acometidas eléctricas y datos para la instalación de antenas radioeléctricas que afecten el espacio público será necesario dar trámite a una licencia de excavación de acuerdo con el procedimiento establecido en la página web www.idu.gov.co sección trámites y servicios/tramites de espacio público! Licencia de Excavación Este trámite se realizará en la Dirección Técnica de Administración de Infraestructura del IDU (calle 20 No. 9 — 22 piso 4), sin costo y su tiempo máximo para la expedición es de 45 días hábiles.

2. Las condiciones en que se encuentra el espacio público serán consignadas en el acta de entrega que se suscribirá entre el particular y el IDU, y en esas mismas condiciones deberá ser entregado al Distrito atendiendo las especificaciones técnicas consignadas en la Guía GU-CI-01 versión 3.0 de licencias de excavación.

EVITE ENGAÑOS: Todo trámite ante esta entidad es gratuito, excepto los costos de reproducción de documentos. Verifique su respuesta en la página www.sdp.gov.co link “Estado Trámite”. Denuncie en la línea 195 opción 1 cualquier irregularidad.

Cra. 30 N° 25 -90
pisos 5, 8,13 / SuperCade piso 2

Archivo Central de la SDP
Cra 21 N°69B-80 ext. 9014-9018

PBX: 335 8000
www.sdp.gov.co
Código Postal: 1113111



ALCALDÍA MAYOR
DE BOGOTÁ D.C.

3. Debe tramitar un plan de manejo de tránsito (PMT) conforme a lo dispuesto en el Código Nacional de Tránsito (Ley 769 de 2002) ante la Secretaría Distrital de Movilidad, que permita disminuir el impacto en la movilidad durante la instalación y también para el desmonte de la antena; en el cual también se deben incluir las medidas de seguridad a utilizar para salvaguardar la vida de los peatones y conductores que transitan por la vía, así como proteger los bienes públicos y privados.

4. En aquellos casos que se requiera la intervención de andenes, separadores, sobre anchos, alamedas, vías peatonales o demás elementos del espacio público construido para la instalación de postes, se deberá solicitar concepto al Taller del Espacio Público de la SDP.

5. Los estudios y permisos que se requieran en cumplimiento de las normas técnicas como estudios de suelos, cálculos estructurales, pavimentos, cimentación, redes de servicios públicos, topografía, Ambiental, SST, Forestal, Social, Espacio Público y Arqueología, serán total responsabilidad del beneficiario del permiso.

6. Es responsabilidad del beneficiario consultar con las ESP la existencia de las redes que puedan verse afectadas por la intervención y determinar con ellas los requisitos, normas y procedimientos a aplicar.

7. En casos específicos de mobiliarios, señalización, instalaciones y demás elementos en el espacio público que se puedan ver afectadas por la intervención se deberá consultar con la entidad responsable del elemento.

8. En la recuperación o intervención del espacio público se deberá tener en cuenta la cartilla de espacio público y las especificaciones técnicas del IDU Guía GU-CI-01 versión 3.0 de licencias de excavación.

9. Para la instalación de antenas no se permitirá modificar la geometría vial y de espacio público ni los elementos de mobiliario urbano, arborización, señalización etc.

10. Las entidades del distrito quedarán libres de responsabilidad ante las situaciones que se puedan presentar por la instalación de las antenas.

11. Recomendamos consultar la norma relacionada con sectores patrimoniales y en los casos que requiera, solicitar el concepto a las entidades competentes.

12. Recomendamos se consulte con el Taller del Espacio Público las condiciones urbanas en la cual se pretende instalar cada estación radioeléctrica, para que la ubicación guarde armonía con otros elementos, en especial en la franja de andenes y se deje libre un área adecuada de espacio para el tránsito peatonal.

13. Teniendo en cuenta que la ciudad está en constante construcción de nuevos proyectos de desarrollo urbano, consideramos que, en la factibilidad de todas las estaciones radioeléctricas,

EVITE ENGAÑOS: Todo trámite ante esta entidad es gratuito, excepto los costos de reproducción de documentos. Verifique su respuesta en la página www.sdp.gov.co link "Estado Trámite". Denuncie en la línea 195 opción 1 cualquier irregularidad.

Cra. 30 N° 25 -90
pisos 5, 8,13 / SuperCade piso 2

Archivo Central de la SDP
Cra 21 N°69B-80 ext. 9014-9018

PBX: 335 8000
www.sdp.gov.co
Código Postal: 1113111



ALCALDÍA MAYOR
DE BOGOTÁ D.C.

debe incluirse una clausula en la cual se ordene que en caso de que se requiera el uso del espacio en el cual se encuentra la estación radioeléctrica, ésta debe ser retirada y/o ubicada a costo del particular a quien se otorgue el permiso por parte de la SDP, previo concepto del Distrito.

14. Para aquellos postes que serán desinstalados se debe establecer por parte del Taller del Espacio Público el protocolo para que el particular adelante la recuperación del espacio público, de manera que quede en iguales o mejores condiciones.

Teniendo en cuenta las anteriores observaciones, el IDU no tiene objeción técnica respecto de la infraestructura administrada por la Entidad, para la instalación de la nueva estación radioeléctrica DEFINITIVA a localizarse en el andén oriental del Carrera 11 entre Calle 89 y Calle 90.”

ARTÍCULO CUARTO: En los términos del artículo 33 del Decreto Distrital 397 de 2017 y en concordancia con el Parágrafo 3º del artículo 43 *ibídem*, los siguientes puntos constituirán **CONDICIÓN RESOLUTORIA** de la presente Resolución, caso en el cual corresponderá al titular del presente permiso retirar la infraestructura dentro de los dos (2) meses siguientes a la ocurrencia del hecho, una vez constatado el incumplimiento por parte del **ALCALDE LOCAL DE CHAPINERO**, la cual aplicará de pleno derecho:

4.1. El incumplimiento por parte del titular del permiso de instalación de las obligaciones definidas en el **ARTÍCULO TERCERO** de la presente Resolución.

4.2. La aplicación irregular de las condiciones aprobadas en la presente Resolución o en las condiciones establecidas en el instrumento de retribución económica respectivo, dará lugar a la condición resolutoria del permiso y a la terminación del vínculo generado por la firma del instrumento de retribución económica.

4.3. Por interés público, cuando se verifique la necesidad, entre otras, de ampliación de la infraestructura de vías, espacio y servicios públicos en el sitio en el cual se encuentre instalada la estación radioeléctrica.

ARTÍCULO QUINTO. NOTIFICAR el contenido de la presente Resolución a la señora **SAIRA MONICA BALLESTEROS**, identificada con cédula de ciudadanía 41.950.042, en calidad de Representante Legal de la sociedad **ANDEAN TOWER PARTNERS COLOMBIA S.A.S.**, en la dirección que aparece registrada en la solicitud de permiso con radicado 1-2023-81634 del 07 de noviembre de 2023, en los términos establecidos en el artículo 67 y siguientes de la Ley 1437 de 2011 o las normas que la reglamenten, sustituyan, modifiquen, adicionen o complementen, así mismo a los correos electrónicos actualizados mediante radicado 1-2022-84178 del 21 de julio de 2022: lina.mosquera@atpsites.com, camila.gongora@atpsites.com,

EVITE ENGAÑOS: Todo trámite ante esta entidad es gratuito, excepto los costos de reproducción de documentos. Verifique su respuesta en la página www.sdp.gov.co link "Estado Trámite". Denuncie en la línea 195 opción 1 cualquier irregularidad.

Cra. 30 N° 25 -90
pisos 5, 8,13 / SuperCade piso 2

Archivo Central de la SDP
Cra 21 N°69B-80 ext. 9014-9018

PBX: 335 8000
www.sdp.gov.co
Código Postal: 1113111



ALCALDÍA MAYOR
DE BOGOTÁ D.C.

hgmorenov@gmail.com, cesarguzmansa@gmail.com y al correo electrónico de notificaciones judiciales administracion@atpsites.com registrado ante la Cámara de Comercio de Bogotá.

ARTÍCULO SEXTO. COMUNICAR el contenido de la presente Resolución a las siguientes entidades:

6.1. Al ALCALDE LOCAL DE CHAPINERO, para que realice en ejercicio de sus funciones y competencias el respectivo control a que haya lugar en espacio público, de acuerdo con los fines de su competencia, de conformidad con lo dispuesto en el artículo 86 del Decreto Ley 1421 de 1993 -Estatuto Orgánico de Bogotá, y en concordancia con la Ley 1801 de 2016.

6.2. A la UNIDAD ADMINISTRATIVA ESPECIAL DE AERONÁUTICA CIVIL (UAEAC) para que, en ejercicio de sus funciones de inspección y vigilancia, realice el debido control una vez efectuada la instalación de la estación radioeléctrica aprobada por medio de la presente Resolución.

6.3. A la AGENCIA NACIONAL DEL ESPECTRO-ANE-, para que el ejercicio de sus funciones y competencias de conformidad con lo dispuesto en la Ley 1341 de 2009, modificado por el Decreto Ley 4169 de 2011, ejerza la vigilancia y control del espectro radioeléctrico.

6.4. A la Dirección Técnica de Administración de Infraestructura del INSTITUTO DE DESARROLLO URBANO (IDU), entidad administradora del espacio público al que hace mención esta Resolución para que:

- a) Efectúe el seguimiento de la vigencia de las pólizas requeridas por el numeral 26.3.2 del artículo 26 del Decreto Distrital 397 de 2017, esto durante la vigencia del presente permiso y su respectiva prórroga, según sea el caso.
- b) Efectuar la liquidación e informar al titular del permiso, para que éste realice su pago con el incremento medido en términos de SMMLV, de acuerdo con lo establecido en el artículo 17 del Decreto Distrital 805 de 2019.

ARTÍCULO SEPTIMO. Contra el presente acto administrativo procede el recurso de reposición ante la Dirección de Trámites Administrativos Urbanísticos de la Secretaría Distrital de Planeación y en subsidio el recurso de apelación ante la Comisión de Regulación de Comunicaciones-CRC-, de acuerdo con el numeral 18 del artículo 22 de la Ley 1341 de 2009, los cuales deberá ser interpuestos dentro de los diez (10) días hábiles siguientes a la

***EVITE ENGAÑOS:** Todo trámite ante esta entidad es gratuito, excepto los costos de reproducción de documentos. Verifique su respuesta en la página www.sdp.gov.co link "Estado Trámite". Denuncie en la línea 195 opción 1 cualquier irregularidad.*

Cra. 30 N° 25 -90
pisos 5, 8,13 / SuperCade piso 2

Archivo Central de la SDP
Cra 21 N°69B-80 ext. 9014-9018

PBX: 335 8000
www.sdp.gov.co
Código Postal: 1113111



ALCALDÍA MAYOR
DE BOGOTÁ D.C.



SECRETARÍA DE
PLANEACIÓN

SECRETARÍA DISTRITAL DE PLANEACIÓN Folios: 29
Anexos: No
No. Radicación: 3-2024-15719 No. Radicado Inicial: 1-2024-02328
No. Proceso: 2308322 Fecha: 2024-05-02 10:54
Tercero: SECRETARIA DISTRITAL DE PLANEACION - SDP
Dep. Radicadora: Subsecretaría de Gestión Institucional
Clase Doc: Interno Tipo Doc: Acto administrativo Consec:

notificación personal o a la notificación por aviso, conforme lo establece la Ley 1437 de 2011, en concordancia con lo normado en el inciso 2 del artículo 31 del Decreto 397 de 2017.

ARTÍCULO OCTAVO. PUBLICAR en la página web de la Secretaría Distrital de Planeación: <http://sdp.gov.co/transparencia/normatividad/actos-administrativos>, sobre la aprobación del presente permiso de instalación en **ESPACIO PÚBLICO**, en cumplimiento del deber de información contenido en el artículo 39 del Decreto Distrital 397 de 2017.

NOTIFÍQUESE, COMUNÍQUESE, PUBLÍQUESE Y CÚMPLASE.

Dada en Bogotá D.C, a los 02 días del mes de mayo de 2024.

Samaris Magnolia Ceballos Garcia
Dirección de Trámites Administrativos Urbanísticos

Proyectó: Arq. Adriana Mercedes Acosta Amórtegui, contratista DTAU.

Abg. Mónica Gama Chimbí, Profesional Especializado DTAU.

Ing. Cristian Andrés Corzo Rivera, contratista DTAU.

Revisó: Economista. Mónica Andrea Álvarez Fernández – Contratista DTAU.

EVITE ENGAÑOS: Todo trámite ante esta entidad es gratuito, excepto los costos de reproducción de documentos. Verifique su respuesta en la página www.sdp.gov.co link "Estado Trámite". Denuncie en la línea 195 opción 1 cualquier irregularidad.

Cra. 30 N° 25 -90
pisos 5, 8,13 / SuperCade piso 2

Archivo Central de la SDP
Cra 21 N°69B-80 ext. 9014-9018

PBX: 335 8000
www.sdp.gov.co
Código Postal: 1113111



ALCALDÍA MAYOR
DE BOGOTÁ D.C.

*Este documento es una versión impresa del original que fue generado digitalmente.
Es válido legalmente al amparo del artículo 12 del Decreto 2150 de 1995 y del artículo 7° de la Ley 527 de 1999.*