

RESOLUCIÓN No. 214 DE 2023**(06 de Febrero de 2023)**

*“Por medio de la cual se aprueba el permiso para la localización e instalación de los elementos que conforman una Estación Radioeléctrica denominada: **“BOG 11X95”**, a ubicarse en el andén de la **CARRERA 11 ENTRE CALLE 95 Y CALLE 96 – COSTADO OCCIDENTAL** (Malla Vial Arterial V-3), en la localidad de CHAPINERO de la ciudad de Bogotá, D.C., en **ESPACIO PÚBLICO**.*

**LA DIRECTORA DE TRÁMITES ADMINISTRATIVOS URBANÍSTICOS
DE LA SECRETARÍA DISTRITAL DE PLANEACIÓN**

Con fundamento en lo dispuesto en los Decretos Distritales 397 y 472 de 2017 y 805 de 2019, el literal e) del artículo 24 del Decreto Distrital 432 de 2022 y el numeral 3 del artículo 6 de la Resolución 1906 del 1 de noviembre de 2022 de la Secretaría Distrital de Planeación, y

CONSIDERANDO:

Que con motivo de la adopción del Decreto Distrital 555 de 2021, la Secretaría Distrital de Planeación realizó estudio técnico que sustenta el rediseño del modelo de operación y la estructura interna de la Entidad, con el fin de optimizar el cumplimiento de sus funciones legales y dar cumplimiento a su objeto misional y adecuarla a las necesidades de las nuevas normas que empezaron a regir en el Distrito Capital.

Que con base en lo anterior se expidió el Decreto Distrital 432 de 2022 *“Por el cual se modifica la estructura organizacional de la Secretaría Distrital de Planeación y se dictan otras disposiciones”*, a través de la cual se adoptó el rediseño de operación y la estructura interna de la Secretaría Distrital de Planeación, con el fin de optimizar el cumplimiento de sus funciones legales y dar cumplimiento a su objetivo misional.

Que igualmente con ocasión a la modificación de la estructura organizacional, la Secretaría Distrital de Planeación expidió la Resolución 1906 del 01 de noviembre de 2022 *“Por la cual se delegan unas funciones y se dictan otras disposiciones”*, por lo que de acuerdo a lo previsto en el numeral 3 del artículo 6, se ha delegado la función de *“expedir la aprobación o negación, según corresponda, y el concepto de factibilidad en la etapa de factibilidad de la viabilidad de los trámites para la localización e instalación de estaciones radioeléctricas, una vez se realice la respectiva revisión urbanística o jurídica (...)”*.

EVITE ENGAÑOS: Todo trámite ante esta entidad es gratuito, excepto los costos de reproducción de documentos. Verifique su respuesta en la página www.sdp.gov.co link “Estado Trámite”. Denuncie en la línea 195 opción 1 cualquier irregularidad.

Cra. 30 N° 25 -90
pisos 5, 8,13 / SuperCade piso 2

Archivo Central de la SDP
Cra 21 N°69B-80 ext. 9014-9018

PBX: 335 8000
www.sdp.gov.co
Código Postal: 1113111



ALCALDÍA MAYOR
DE BOGOTÁ D.C.

Que a través del Decreto Distrital 397 de 2017, fue reglamentado el procedimiento, las normas urbanísticas, arquitectónicas y técnicas para la localización, instalación, regularización y control de Estaciones Radioeléctricas en Bogotá D.C., con la finalidad de implementarse en las zonas autorizadas por la referida disposición normativa, siguiendo además el anexo técnico denominado “Manual de Mimetización y Camuflaje de las Estaciones Radioeléctricas para Bogotá Distrito Capital”, el cual hace parte integral del citado Decreto.

Que el permiso de instalación, en los términos del numeral 4.28 del artículo 4º del Decreto Distrital 397 de 2017, modificado por el artículo 1º del Decreto 805 de 2019, se constituye en “una autorización para adelantar la construcción de los elementos que conforman una estación radioeléctrica, entre otros, en bienes de espacio público, en cumplimiento de las normas urbanísticas, arquitectónicas y técnicas (...)” la cual, de conformidad con el artículo 5 *Ibidem*, se requerirá para la localización e instalación de la respectiva estación radioeléctrica.

Que el parágrafo 1º del artículo 22 del Decreto Distrital 397 de 2017, señala que: “(...) las estaciones radioeléctricas **solo podrán ser instaladas cuando el solicitante cuente con el respectivo permiso expedido por parte de la Secretaría Distrital de Planeación.** (...)”, es decir, que dicha autorización deberá ser otorgada mediante acto administrativo, expedido por esta Entidad en un plazo no mayor a dos (2) meses contados a partir de la fecha en que el solicitante haya radicado la solicitud de permiso de instalación de la estación radioeléctrica, de conformidad con el artículo 30 *Ibidem*. (Subrayado y negrilla fuera de texto).

Que el artículo 25 del Decreto Distrital 397 de 2017, modificado por el artículo 10 del Decreto Distrital 805 de 2019, establece que, una vez en firme el concepto de factibilidad y dentro del término de su vigencia, el interesado tendrá un término de dos (2) meses para presentar ante la Secretaría Distrital de Planeación, la solicitud de permiso de instalación de Estaciones Radioeléctricas, en cumplimiento, además, de los requisitos establecidos específicamente aquellos enunciados en el artículo 26 *Ibidem*.

Que para el caso objeto de análisis, una vez verificado el cumplimiento de la totalidad de los requisitos, técnicos, urbanísticos y jurídicos, se emitió mediante radicado 2-2022-35108 del 11 de abril de 2022, el concepto de Factibilidad para la localización de los elementos que conforman la estación radioeléctrica denominada “**BOG 11 X 95**” a ubicarse en el ANDÉN de la **CARRERA 11 ENTRE CALLE 95 Y CALLE 96 – COSTADO OCCIDENTAL** (Malla Vial Arterial V-3), en la localidad de CHAPINERO de la ciudad de Bogotá, D.C, dentro del cual fue aprobada la propuesta de mimetización y camuflaje contenida en los planos: A-3/4: “ENVOLVENTE POSTE METALICO” y A-4/4: “ALZADO: FRONTAL – POSTERIOR”.

Que, el inciso 2º del artículo 2.2.6.1.2.2.1 del Decreto 1077 de 2015 define como vecinos a “(...) los propietarios, poseedores, tenedores o residentes de predios colindantes entendidos estos como aquellos que tienen un lindero en común con el inmueble o inmuebles objeto de solicitud (...)”, relativo también este término en urbanismo, a aquellos predios que son contiguos o limitan

EVITE ENGAÑOS: Todo trámite ante esta entidad es gratuito, excepto los costos de reproducción de documentos. Verifique su respuesta en la página www.sdp.gov.co link “Estado Trámite”. Denuncie en la línea 195 opción 1 cualquier irregularidad.

Cra. 30 N° 25 -90
pisos 5, 8,13 / SuperCade piso 2

Archivo Central de la SDP
Cra 21 N°69B-80 ext. 9014-9018

PBX: 335 8000
www.sdp.gov.co
Código Postal: 1113111



ALCALDÍA MAYOR
DE BOGOTÁ D.C.

con los linderos del punto al que se hace referencia, en ese sentido se precisa que:

La sociedad **COLLOCATION TECHNOLOGIES COLOMBIA S.A.S.**, para dar cumplimiento de los requisitos establecidos en el numeral 17.3.5. del artículo 17 del Decreto Distrital 397 de 2017, orientados a garantizar los derechos de participación de terceros, envió las comunicaciones a vecinos colindantes de la ubicación objeto de la presente solicitud, indicándose que la colindancia del espacio recaía sobre andén perimetral, la cual está catalogada como **ESPACIO PÚBLICO**, siendo los linderos para el presente caso aquellos predios que son contiguos al punto al que se hace referencia, tal como se visualiza en la imagen No. 1 y la información registrada en el Sistema de Información de Norma Urbana – SINUPOT de la Secretaría Distrital de Planeación y lo cual se muestra a continuación:

Dirección	Fecha	Empresa	No. de tirilla
Carrera 11 # 95 – 07	18/10/2019	INTER- RAPIDISIMO	7000294628
Carrera 11 # 95 – 13	18/10/2019	INTER - RAPIDISIMO	7000294630

Imagen N°1: Ubicación geográfica solicitud de permiso para los elementos que conforman una estación radioeléctrica denominada BOG 11X95:



Fuente: Sistema de Información de Norma Urbana y Plan de Ordenamiento Territorial – SDP, 2022.

Que la sociedad **COLLOCATION TECHNOLOGIES COLOMBIA S.A.S.**, efectuó la publicación en la sección de Asuntos legales del diario La República, fechado 07 de noviembre de 2019, en cumplimiento de lo establecido en el párrafo 1° del numeral 17.3.5. del artículo 17 del Decreto Distrital 397 de 2017. Constancia allegada mediante radicado 1-2022-89263 del 03 de agosto de 2022.

EVITE ENGAÑOS: Todo trámite ante esta entidad es gratuito, excepto los costos de reproducción de documentos. Verifique su respuesta en la página www.sdp.gov.co link "Estado Trámite". Denuncie en la línea 195 opción 1 cualquier irregularidad.

Cra. 30 N° 25 -90
pisos 5, 8,13 / SuperCade piso 2

Archivo Central de la SDP
Cra 21 N°69B-80 ext. 9014-9018

PBX: 335 8000
www.sdp.gov.co
Código Postal: 1113111



ALCALDÍA MAYOR
DE BOGOTÁ D.C.

Se puntualiza, que frente al proceso para comunicar a la ciudadanía y garantizar su derecho de participación de terceros según el procedimiento previsto en el artículo 17 del Decreto Distrital 397 de 2017, modificado por el artículo 8º del Decreto Distrital 805 de 2019, se encontró que la ubicación no tiene colindantes y no hubo ninguna intervención por parte de la comunidad en relación con el trámite objeto de estudio.

Que el **CONCEPTO DE FACTIBILIDAD** fue notificado por aviso el 13 de abril de 2022 con radicado 2-2022-35517 del 12 de abril de 2022 entregado en la sede del edificio GARDECO BUSINESS PLAZA ubicado en la calle 127 No. 14 – 54, a la sociedad **COLLOCATION TECHNOLOGIES COLOMBIA S.A.S.**, sin que se interpusieran los recursos establecidos en el artículo 74 del CPACA, motivo por el cual el acto administrativo en mención quedó ejecutoriado el 17 de mayo de 2022, fecha a partir de la cual empezó a contabilizarse su término de vigencia, esto es, dos (2) meses

Que actuado lo anterior, la empresa **COLLOCATION TECHNOLOGIES COLOMBIA S.A.S.**, presentó a través de su apoderado y mediante radicado 1-2022-74117 del 18 de junio de 2022, solicitud de prórroga de la vigencia del concepto de factibilidad, la cual, conforme a la viabilidad normativa que establece el artículo 23 del Decreto Distrital 397 de 2017, fue atendida mediante el radicado 2-2022-88852 del 12 de julio de 2022, en el cual se concedió la prórroga solicitada.

Que la empresa **COLLOCATION TECHNOLOGIES COLOMBIA S.A.S.**, presentó con radicado 1-2022-89263 del 03 de agosto de 2022, formato M-FO-143 “*Solicitud de permiso para la ubicación de los elementos que conforman una estación radioeléctrica*”- Estación Radioeléctrica denominada “**BOG 11 X 95**”, en los términos del artículo 25 modificado por el artículo 10 del Decreto Distrital 805 de 2019, y siguientes del Decreto Distrital 397 de 2017 y estando vigente el CONCEPTO DE FACTIBILIDAD.

Que la Dirección de Vías, Transporte y Servicios Públicos, mediante memorando interno con radicado 3-2022-26352 del 18 de agosto de 2022, solicitó a la Dirección de Taller del Espacio Público emitir concepto “(...) respecto de la exigencia de licencia de intervención y ocupación del espacio público para la instalación de la estación radioeléctrica denominada “BOG 11X95”, el cual fue contestado a través del memorando interno No. 3-2022-30392 del 19 de septiembre de 2022 y en el cual se hacen las siguientes precisiones:

“(...) dentro de las modalidades de Licencia de Intervención del Espacio Público definidas en el Decreto 1077 de 2015, se incluye “(...) 2.1 La construcción, rehabilitación, reparación, sustitución, modificación y/o ampliación de instalaciones y redes para la provisión de servicios públicos domiciliarios y de telecomunicaciones. (...)”, la cual no corresponde con los tipos de Licencia de Intervención cuyo estudio y aprobación estaba a cargo de la Dirección del Taller de Espacio Público. (...)”

EVITE ENGAÑOS: Todo trámite ante esta entidad es gratuito, excepto los costos de reproducción de documentos. Verifique su respuesta en la página www.sdp.gov.co link “Estado Trámite”. Denuncie en la línea 195 opción 1 cualquier irregularidad.

Cra. 30 N° 25 -90
pisos 5, 8,13 / SuperCade piso 2

Archivo Central de la SDP
Cra 21 N°69B-80 ext. 9014-9018

PBX: 335 8000
www.sdp.gov.co
Código Postal: 1113111



ALCALDÍA MAYOR
DE BOGOTÁ D.C.

“(...) se debe tener en cuenta que el artículo 145 del Decreto Distrital 555 de 2021, “Por el cual se adopta la revisión general del plan de Ordenamiento Territorial de Bogotá D.C.”, establece que el trámite de licencias de intervención de espacio público actualmente se encuentra a cargo de las siguientes entidades:

Instituto Distrital de Patrimonio Cultural	Aprobar las intervenciones de los espacios públicos con valor patrimonial, espacios públicos declarados como Bienes de Interés Cultural y el espacio público localizado en los Sectores de Interés Cultural.
Instituto Distrital para las Artes - IDARTES	Autorizar la ubicación de expresiones artísticas de carácter permanente en el espacio público del Distrito Capital.
Instituto de Desarrollo Urbano	Autorizar la reconstrucción, rehabilitación o redistribución de cualquiera de las franjas funcionales de las calles que conforman el espacio público para la movilidad. Autorizar las obras requeridas por las empresas de servicios públicos o los particulares que intervengan el espacio público. Autorizar la utilización del espacio aéreo o del subsuelo para generar elementos de enlace urbano entre inmuebles privados, o entre inmuebles privados y elementos del espacio público.
Instituto Distrital de Recreación y Deporte	Autorizar la reconstrucción o rehabilitación parques tanto de la escala estructurante como de la de proximidad.

Con lo anterior se concluye que la Dirección del Taller del Espacio Público actualmente no cuenta con la competencia para el trámite de licencias de intervención del espacio público, en los términos del decreto 1077 de 2015. (...)”

Que en virtud de lo anterior, la Dirección de vías, Transporte y Servicios Públicos requirió a la ya mencionada sociedad, mediante radicado No. 2-2022-128195 de fecha 09 de septiembre del 2022, para que adicionara, corrigiera y aportara la documentación faltante, en aras de la aprobación de permiso de instalación de los elementos que conforman la Estación Radioeléctrica denominada **“BOG 11 X 95”** en un área considerada **BIEN DE USO PÚBLICO**.

Que la sociedad **COLLOCATION TECHNOLOGIES COLOMBIA S.A.S**, mediante radicado No. 1-2022-110877 del 25 de septiembre de 2022, solicitó prórroga para dar respuesta a la comunicación con radicado 2-2022-128195 del 09 de septiembre de 2022.

Que la Dirección de Vías, Transporte y Servicios Públicos mediante radicado 2-2022-145456 de fecha 10 de octubre del 2022, concedió la prórroga solicitada por un plazo de quince (15) días hábiles, indicando como fecha límite para responder a las observaciones hasta el 24 de

EVITE ENGAÑOS: Todo trámite ante esta entidad es gratuito, excepto los costos de reproducción de documentos. Verifique su respuesta en la página www.sdp.gov.co link “Estado Trámite”. Denuncie en la línea 195 opción 1 cualquier irregularidad.

Cra. 30 N° 25 -90
pisos 5, 8,13 / SuperCade piso 2

Archivo Central de la SDP
Cra 21 N°69B-80 ext. 9014-9018

PBX: 335 8000
www.sdp.gov.co
Código Postal: 1113111



ALCALDÍA MAYOR
DE BOGOTÁ D.C.

octubre de 2022.

Que la sociedad **COLLOCATION TECHNOLOGIES COLOMBIA S.A.S**, mediante radicados No. 1-2022-117899 y 1-2022-117902 del 07 de octubre de 2022 dio respuesta a los requerimientos realizados por oficio con radicado No. SDP 2-2022-128195 de fecha 09 de septiembre del 2022.

Que, el ARTÍCULO CUARTO del concepto de factibilidad anteriormente enunciado, al liquidar la retribución económica causada por la localización e instalación de la estación radioeléctrica denominada **"BOG 11X95"**, señaló que corresponde al valor mensual liquidado para el año 2022 de DOS MILLONES CIENTO TRESCIENTOS VEINTIDOS MIL CIENTO VEINTE PESOS M/CTE (\$2.322.120), este valor estará sujeto al incremento del salario mensual legal vigente que sea establecido para cada anualidad, y durante el tiempo que este permiso cuente con vigencia.

Que la empresa solicitante, en aplicación al artículo 40 del Decreto Distrital 397 de 2017, mediante radicado SDP 1-2022-89263 del 03 de agosto de 2022, acreditó por medio del documento oficio No. 2022EE298373O1 del 08 de julio de 2022, en el documento denominado *"soporte pago hacienda 2022EE298373O1"* expedido por la Dirección Distrital de Tesorería de la Secretaría Distrital de Hacienda, en el cual se discriminan los pagos efectuados por la retribución económica por el uso del espacio público correspondiente a nueve (9) meses del año 2022, relacionando el código de barras 7000290800 y el documento contable, sistema (SAP) 900178408; liquidación que corresponde a la establecida en el ARTÍCULO CUARTO del Concepto de Factibilidad EMITIDO.

Que la Entidad procedió a realizar la revisión de las pólizas entregadas por la empresa **COLLOCATION TECHNOLOGIES COLOMBIA S.A.S**, allegadas mediante radicado 1-2022-89263 del 03 de agosto de 2022, como se describe a continuación:

(1) Póliza de Seguro de Todo Riesgo Construcción No. 21-18-101000858, anexo 0, debidamente firmada por el tomador expedida por la aseguradora **SEGUROS DEL ESTADO S.A** el 17 de junio de 2022, con vigencia del 13 de junio de 2022 hasta el 13 de junio de 2023 cuyos asegurados son la **SECRETARÍA DISTRITAL DE PLANEACIÓN** y el **INSTITUTO DE DESARROLLO URBANO (IDU)**, se precisa la ubicación del proyecto indicando *"ESTACION RADIOELECTRICA DENOMINADA BOG 11X95 / andén de la CARRERA 11 ENTRE CALLE 95 Y CALLE 96 – COSTADO OCCIDENTAL COORDENADAS DEL SITIO: LAT: 4,678906 / LONG: -74,045387"*, lo cual corresponden a las consignadas en la factibilidad y se señala que no podrán ser revocadas sin autorización de los beneficiarias. Así mismo, se allego el clausulado y recibo de pago identificado con el No. 21G-292527 de fecha 17 de junio de 2022, transacción 0003911754.

EVITE ENGAÑOS: Todo trámite ante esta entidad es gratuito, excepto los costos de reproducción de documentos. Verifique su respuesta en la página www.sdp.gov.co link "Estado Trámite". Denuncie en la línea 195 opción 1 cualquier irregularidad.

Cra. 30 N° 25 -90
pisos 5, 8,13 / SuperCade piso 2

Archivo Central de la SDP
Cra 21 N°69B-80 ext. 9014-9018

PBX: 335 8000
www.sdp.gov.co
Código Postal: 1113111



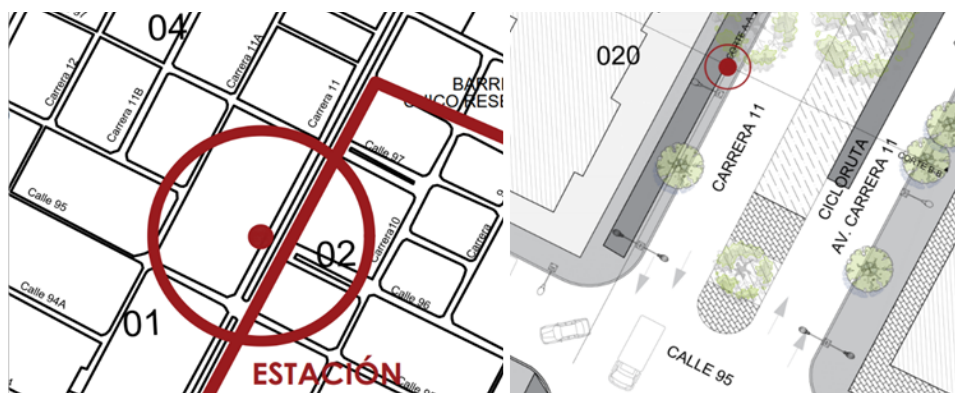
ALCALDÍA MAYOR
DE BOGOTÁ D.C.

(2) Póliza de Seguro de Responsabilidad Civil Extracontractual No. 21-40-101189954, anexo 0, debidamente firmada por el tomador, expedida por la aseguradora **SEGUROS DEL ESTADO S.A** el 10 de junio de 2022, con vigencia desde el 07 de junio de 2022 hasta 07 de diciembre de 2023, señalando como asegurado y beneficiario a la **SECRETARÍA DISTRITAL DE PLANEACIÓN**, precisando en el acápite denominado “*objeto de seguro*” que agrega como asegurados y beneficiarios a Secretaría Distrital de Planeación y/o Instituto de Desarrollo Urbano –IDU y a terceros afectados. y se señala que no podrán ser revocadas sin el consentimiento de las Entidades beneficiarias. Así mismo, se allego el clausulado y el recibo de pago identificado con el No. 21G-291650 de fecha 16 de junio de 2022, transacción 0003911756.

En consecuencia y como se estableció las pólizas aportadas por la sociedad **COLLOCATION TECHNOLOGIES COLOMBIA S.A.S**, CUMPLEN de acuerdo con lo señalado en la normatividad vigente prevista para tal fin, sin embargo deberá ampliarse el termino de vigencia de las mismas a un año y presentarlas dentro del término de ejecutoria del presente acto administrativo.

Que la sociedad solicitante presentó mediante radicados 1-2019-09240 del 18 de febrero de 2019, 1-2019- 25783 del 17 de abril del 2019; y 1-2019-81064 del 9 de diciembre del 2019, los estudios técnicos de suelos, cimentación, estructural del poste de 16 metros, estudio de anclajes, estudio estructural de soporte de equipos de forma subterránea, soportes elementos de mimetización para la localización de los elementos que conforman la Estación Radioeléctrica denominada “**BOG 11X95**”, que acreditan el cumplimiento de las Normas de Construcción Sismo Resistente NSR-2010, así como las cartas de responsabilidad firmadas por los ingenieros civiles, con matrícula profesional y COPNIA vigente.

Que las características técnicas generales y de localización de la estación radioeléctrica denominada “**BOG 11x95**”, corresponden a las siguientes:



EVITE ENGAÑOS: Todo trámite ante esta entidad es gratuito, excepto los costos de reproducción de documentos. Verifique su respuesta en la página www.sdp.gov.co link “Estado Trámite”. Denuncie en la línea 195 opción 1 cualquier irregularidad.

Cra. 30 N° 25 -90
pisos 5, 8,13 / SuperCade piso 2

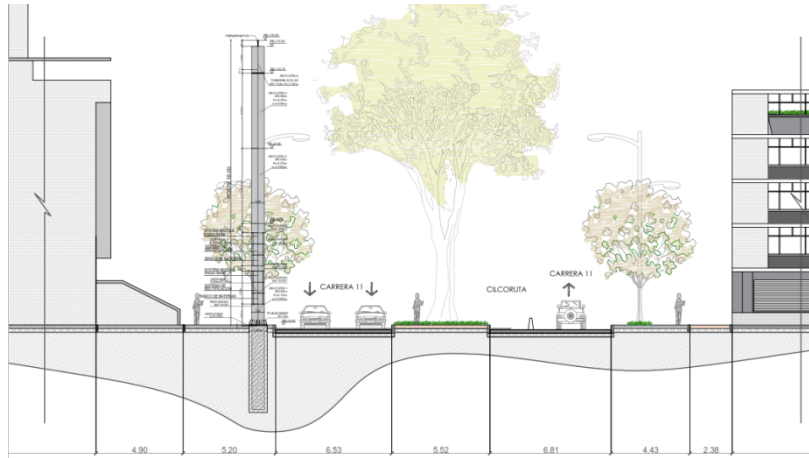
Archivo Central de la SDP
Cra 21 N°69B-80 ext. 9014-9018

PBX: 335 8000
www.sdp.gov.co
Código Postal: 1113111



ALCALDÍA MAYOR
DE BOGOTÁ D.C.

Imagen N°2: Elementos de Referencia y detalles técnicos de la estación para solicitud de permiso para los elementos que conforman una estación radioeléctrica denominada BOG 11X95.



EVITE ENGAÑOS: Todo trámite ante esta entidad es gratuito, excepto los costos de reproducción de documentos. Verifique su respuesta en la página www.sdp.gov.co link "Estado Trámite". Denuncie en la línea 195 opción 1 cualquier irregularidad.

Cra. 30 N° 25 -90
pisos 5, 8,13 / SuperCade piso 2

Archivo Central de la SDP
Cra 21 N°69B-80 ext. 9014-9018

PBX: 335 8000
www.sdp.gov.co
Código Postal: 1113111



ALCALDÍA MAYOR
DE BOGOTÁ D.C.

*Este documento es una versión impresa del original que fue generado digitalmente.
Es válido legalmente al amparo del artículo 12 del Decreto 2150 de 1995 y del artículo 7° de la Ley 527 de 1999.*



SECRETARÍA DE
PLANEACIÓN

SECRETARÍA DISTRITAL DE PLANEACIÓN Folios: 22

Anexos: No

No. Radicación: 3-2023-04228

No. Radicado Inicial:

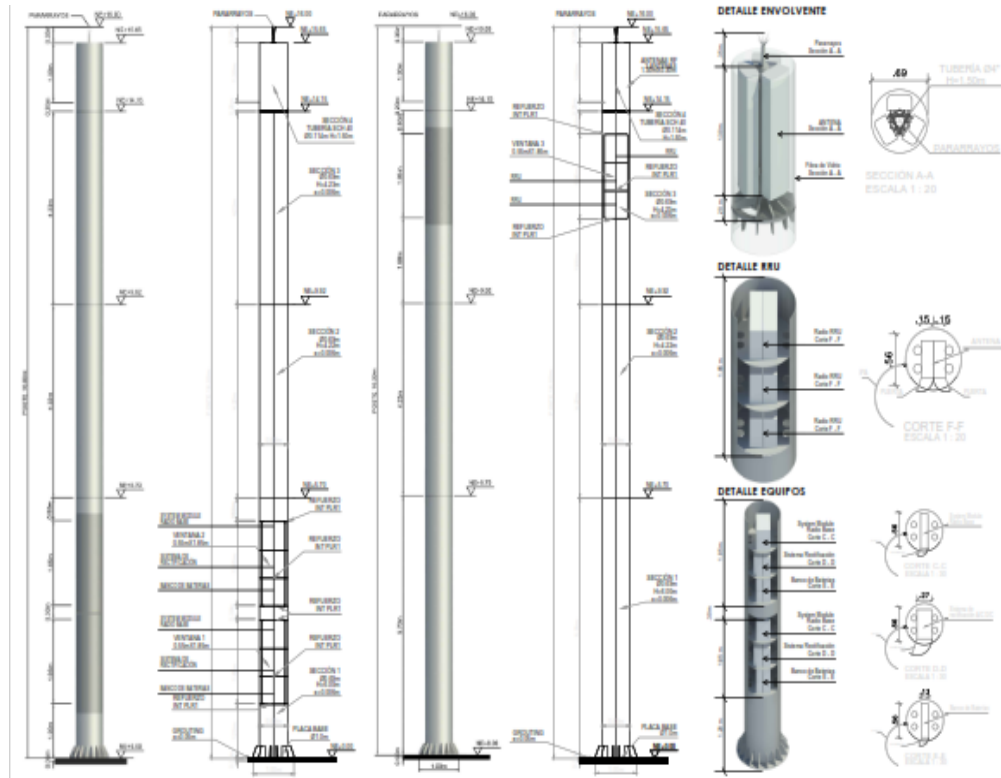
XXXXXXXXXX

No. Proceso: 2097207 Fecha: 2023-02-06 17:37

Tercero: COLLOCATION TECHNOLOGIES COLOMBIA S.A

Dep. Radicadora: Subsecretaría de Gestión Institucional

Clase Doc: Interno Tipo Doc: Acto administrativo Consec:



Fuente: Información y Planimetría Aportada por el solicitante.

EVITE ENGAÑOS: Todo trámite ante esta entidad es gratuito, excepto los costos de reproducción de documentos. Verifique su respuesta en la página www.sdp.gov.co link "Estado Trámite". Denuncie en la línea 195 opción 1 cualquier irregularidad.

Cra. 30 N° 25 -90
pisos 5, 8,13 / SuperCade piso 2

Archivo Central de la SDP
Cra 21 N°69B-80 ext. 9014-9018

PBX: 335 8000
www.sdp.gov.co
Código Postal: 1113111



ALCALDÍA MAYOR
DE BOGOTÁ D.C.

Este documento es una versión impresa del original que fue generado digitalmente.
Es válido legalmente al amparo del artículo 12 del Decreto 2150 de 1995 y del artículo 7° de la Ley 527 de 1999.



SECRETARÍA DE PLANEACIÓN

SECRETARÍA DISTRITAL DE PLANEACIÓN Folios: 22

Anexos: No

No. Radicación: 3-2023-04228

No. Radicado Inicial:

XXXXXXXXXX

No. Proceso: 2097207 Fecha: 2023-02-06 17:37

Tercero: COLLOCATION TECHNOLOGIES COLOMBIA S.A

Dep. Radicadora: Subsecretaría de Gestión Institucional

Clase Doc: Interno Tipo Doc: Acto administrativo Consec:

NOMBRE DE LA ESTACIÓN		ESTACIONES RADIOELÉCTRICAS EN ESPACIO PÚBLICO					
BOG 11x95							
LOCALIZACIÓN E IDENTIFICACIÓN DEL PROYECTO							
LOCALIZACIÓN		CONDICIÓN DE LA ESTACIÓN		PROPUESTA DE MIMETIZACIÓN Y CAMUFLAJE			
Localidad	CHAPINERO	Regularización		Se instalará una estructura tipo monopolo de 16,00 metros de altura (incluida antena) de acero galvanizado color gris. Los equipos y el cableado estarán al interior del poste. Cada antena de transmisión estará embebida al interior del poste			
Dirección	andén de la CARRERA 11 ENTRE CALLE 95 Y CALLE 96 – COSTADO OCCIDENTAL (Malla Vial Arterial V-3)	Temporal		Nivel de Impacto	Bajo (15 Unidades)		
		Definitiva	X				
UBICACIÓN DE LA ESTACIÓN EN ESPACIO PÚBLICO							
Andén perimetral	N/A						
Al interior (Parque, Plaza o Plazoleta)	N/A						
SUBSISTEMA DE ESPACIO PÚBLICO		CARACTERÍSTICAS TÉCNICAS					
ENTIDAD ADMINISTRADORA DEL ESPACIO PÚBLICO (IDRD)		Altura aprobada Aeronáutica Civil	16,00m	Altura aprobada SDP	16,00m	Tipo de estructura de elevación y material	Monopolo metálico en acero galvanizado
Nombre Parque Metropolitano	N/A	CARACTERÍSTICAS	CANTIDAD	TIPO	PESO (KG)	DIMENSIÓN (M)	
Nombre Parque Zonal	N/A	Estructura	1	MONOPOLO	2100	16,00 M (ø: 0,69 M).	
Nombre Parque Vecinal	N/A	Pararrayos	1	Franklin 5 Puntas	5	0,35 M	
Nombre Parque Bolsillo	N/A	Antena RF	3	ANTENA PANEL	41,7	1,30 X 0,30 X 0,17 M	
ENTIDAD ADMINISTRADORA DEL ESPACIO PÚBLICO (IDU)		Antena RRU	N/A	N/A	N/A	N/A	N/A
Plazas y plazoletas (Andén perimetral o interior)	N/A	Antena Trisector	N/A	N/A	N/A	N/A	N/A
Puentes peatonales	N/A	Ancajes (De cimentación a estructura de soporte)	18	PERNO DE ANCLAJE	330.40	ø: 22 mm x 1.50 M	
Red de andenes, vías peatonales y pasos peatonales	X	Escala Ascenso	N/A	N/A	N/A	N/A	N/A
Zonas bajas de los puentes vehiculares y peatonales	N/A	Estructura y Elementos de Mimetización	1	ENVOLVENTE EN FIBRA DE VIDRIO Y SOPORTES	105	1,50 M (ø: 0,69 M).	
Separador (Central o lateral)	N/A		6	EQUIPOS RRU	120	0.46 X 0.40 X 0.40	
Oreja Vial	N/A		2	SISTEMA DE RECTIFICACION AC/DC -	44,8	0.48 X 0.40 X 0.27	
ENTIDAD ADMINISTRADORA DEL ESPACIO PÚBLICO (DADEP)			2	SYSTEM MODULE RADIO BASE	14	0.56 X 0.44 X 0.13	
Bienes fiscales	N/A	Otros(Especifique) Equipos al interior de Poste	2	BANCO DE BATERIAS FRIG RRH	240	0.56 X 0.13 X 0.28	
Equipamiento comunal público (DADEP)	N/A		N/A	N/A	N/A	N/A	N/A
ENTIDAD ADMINISTRADORA DEL ESPACIO PÚBLICO (TRANSMILENO S.A.)			N/A	N/A	N/A	N/A	N/A
Estructuras de los diferentes modos del sistema de transporte público masivo.	N/A	OBSERVACIONES:				Solicitud nueva para la instalación de los elementos que conforman una estación radioeléctrica - Espacio público administrado por el IDU.	

Que mediante radicados 1-2022-89263 del 03 de agosto de 2022, 1-2022-110877 del 25 de septiembre de 2022, 1-2022-117899 y 1-2022-117902 del 07 de octubre de 2022 la sociedad **COLLOCATION TECHNOLOGIES COLOMBIA S.A.S.**, presentó la totalidad de la **EVITE ENGAÑOS:** Todo trámite ante esta entidad es gratuito, excepto los costos de reproducción de documentos. Verifique su respuesta en la página www.sdp.gov.co link "Estado Trámite". Denuncie en la línea 195 opción 1 cualquier irregularidad.

Cra. 30 N° 25 -90
pisos 5, 8,13 / SuperCade piso 2

Archivo Central de la SDP
Cra 21 N°69B-80 ext. 9014-9018

PBX: 335 8000
www.sdp.gov.co
Código Postal: 1113111



ALCALDÍA MAYOR
DE BOGOTÁ D.C.

Este documento es una versión impresa del original que fue generado digitalmente.
Es válido legalmente al amparo del artículo 12 del Decreto 2150 de 1995 y del artículo 7° de la Ley 527 de 1999.

documentación general requerida por los numerales 26.1., 26.2. y 26.3. del artículo 26 del Decreto Distrital 397 de 2017 y la documentación específica de qué trata el artículo 27 Ibídem, la cual hace parte de la actuación administrativa de la referencia, y se enlista a continuación:

Documentación general y específica		SI	NO	N/A
I.	Formulario M-FO-143 Permiso debidamente diligenciado (última versión)	X		
II.	Urbanístico (Art. 26, numeral 26.1. del Decreto 397 de 2017):			
26.1	Autorización de Altura de Estación Expedido por la Aeronáutica Civil. Por medio del radicado 5106-2022034175 del 22 de septiembre de 2022 expedido por la Unidad Administrativa Especial de Aeronáutica Civil –UAEAC-	X		
III.	Técnico (Art. 26, numeral 26.2. del Decreto 397 de 2017):			
26.2.1	Estudio del diseño eléctrico.	X		
	Planos del diseño eléctrico.	X		
	Acta de responsabilidad suscrita por el especialista	X		
	Copia de la matrícula profesional vigente (no mayor a 60 días)	X		
26.2.2	Estaciones radioeléctricas en espacio público adheridas al suelo:			
	Levantamiento de redes secas y húmedas con sus respectivos planos, en donde se evidencie que no existe interferencia entre las redes existentes y la red propuesta por el solicitante, y en caso de que existiera interferencia entre las redes, se deberá presentar la aprobación de modificación de estas expedida por la empresa de servicios públicos que corresponda.	X		
26.2.3	Copia de la Declaración de Conformidad de Emisión Radioeléctrica en los plazos establecidos en el artículo 2.2.2.5.2.3, del Decreto Nacional 1078 de 2015.			X
IV	Jurídicos (Art. 26, numeral 26.3. del Decreto 397 de 2017):			
26.3.1	Acreditación del registro TIC de que trata la Lev 1341 de 2009 como Proveedor de Redes y Servicios de Telecomunicaciones o como permitatario de uso del Espectro Radioeléctrico, o documento por parte de tercero habilitado que acredite su interés en instalar la Estación Radioeléctrica en el predio respectivo.	X		
26.3.2	Copia de la póliza general que asegure por responsabilidad civil extracontractual la totalidad de la infraestructura de propiedad del operador solicitante del permiso.	X		
	Copia de la póliza de responsabilidad civil que cubra todos los riesgos durante la construcción, instalación y operación de la estación radioeléctrica.	X		
V	Otros			
Art. 28	Pago correspondiente a la retribución económica del espacio público efectuado ante las autoridades administradoras del espacio público de conformidad con el artículo 40 del Decreto Distrital 397 de 2017.	X		

Que teniendo en cuenta lo establecido en el artículo 5° de la Ley 1341 de 2009¹, conforme el cual, las entidades del orden nacional y territorial “(...) *promoverán, coordinarán y ejecutarán planes, programas y proyectos tendientes a garantizar el acceso y uso de la población, las empresas y las entidades públicas a las Tecnologías de la Información y las Comunicaciones (...)*” e incentivarán “(...) *la ubicación estratégica de terminales y equipos que permitan realmente a los ciudadanos acceder a las aplicaciones tecnológicas que benefician a los ciudadanos, en especial a los vulnerables y de zonas marginadas del país*”, conlleva a establecer además, que el trámite

¹ “Por la cual se definen principios y conceptos sobre la sociedad de la información y la organización de las Tecnologías de la Información y las Comunicaciones –TIC–, se crea la Agencia Nacional de Espectro y se dictan otras disposiciones”

EVITE ENGAÑOS: Todo trámite ante esta entidad es gratuito, excepto los costos de reproducción de documentos. Verifique su respuesta en la página www.sdp.gov.co link “Estado Trámite”. Denuncie en la línea 195 opción 1 cualquier irregularidad.

Cra. 30 N° 25 -90
pisos 5, 8,13 / SuperCade piso 2

Archivo Central de la SDP
Cra 21 N°69B-80 ext. 9014-9018

PBX: 335 8000
www.sdp.gov.co
Código Postal: 1113111



ALCALDÍA MAYOR
DE BOGOTÁ D.C.

adelantado cuenta con la totalidad de los requisitos técnicos, jurídicos y arquitectónicos necesarios y todas las condiciones previstas en el Decreto Distrital 397 de 2017, por lo que la Dirección de Trámites Administrativos Urbanísticos de la Secretaría Distrital de Planeación entra a pronunciarse en cuanto a la solicitud de permiso para la localización e instalación de la estación radioeléctrica denominada **“BOG 11x95”**, en **ESPACIO PÚBLICO**.

Que el artículo 3º de la ley 1437 de 2011, dispuso que todas las actuaciones administrativas se desarrollarán, especialmente, con arreglo a los principios del debido proceso, igualdad, imparcialidad, buena fe, moralidad, participación, responsabilidad, transparencia, publicidad, coordinación, eficacia, economía y celeridad, estableciendo para el de eficacia lo siguiente:

“En virtud del principio de eficacia, las autoridades buscarán que los procedimientos logren su finalidad y, para el efecto, removerán de oficio los obstáculos puramente formales, evitarán decisiones inhibitorias, dilaciones o retardos y sanearán, de acuerdo con este Código las irregularidades procedimentales que se presenten, en procura de la efectividad del derecho material objeto de la actuación administrativa.”

Que conforme a lo establecido en el Título IV del Decreto Distrital 397 de 2017, el cual reglamenta los requisitos generales, jurídicos, técnicos y urbanísticos para la expedición del permiso de localización e instalación de estaciones radioeléctricas en espacio público, la Secretaría Distrital de Planeación es la llamada a expedir dicho permiso, en unidad con el cumplimiento de los requisitos por parte del titular de la solicitud, conllevando a la correcta ejecución técnica y jurídica de éste y para el respeto y cumplimiento del Plan de Ordenamiento Territorial.

En mérito de lo expuesto,

RESUELVE:

ARTÍCULO PRIMERO. APROBAR a favor de la sociedad **COLLOCATION TECHNOLOGIES COLOMBIA S.A.S.**, con NIT. 900.462.545-9, para la localización e instalación de la estación radioeléctrica denominada **“BOG 11x95”**, a ubicarse en el andén de la CARRERA 11 ENTRE CALLE 95 Y CALLE 96 – COSTADO OCCIDENTAL (Malla Vial Arterial V-3), en ESPACIO PÚBLICO de la localidad de CHAPINERO en la ciudad de Bogotá, D.C., de acuerdo con las razones expuestas en la parte motiva de esta Resolución.

COORDENADAS GEOGRÁFICAS		COORDENADAS PLANAS	
LATITUD (N)	LONGITUD (W)	ESTE (X)	NORTE (Y)
4°40'44,062"	- 74°2'43,393"	103.568,13	109.146,97

PARÁGRAFO. Hacen parte de la presente Resolución los planos contenidos en la *“Solicitud de permiso para la ubicación de los elementos que conforman una estación radioeléctrica”* de los

EVITE ENGAÑOS: Todo trámite ante esta entidad es gratuito, excepto los costos de reproducción de documentos. Verifique su respuesta en la página www.sdp.gov.co link "Estado Trámite". Denuncie en la línea 195 opción 1 cualquier irregularidad.

Cra. 30 N° 25 -90
pisos 5, 8,13 / SuperCade piso 2

Archivo Central de la SDP
Cra 21 N°69B-80 ext. 9014-9018

PBX: 335 8000
www.sdp.gov.co
Código Postal: 1113111



ALCALDÍA MAYOR
DE BOGOTÁ D.C.

radicados 1-2019-81064 del 9 de diciembre de 2019 y 1-2022-117899 del 07 de octubre de 2022.

PLANOS URBANÍSTICOS	PLANOS ARQUITECTÓNICOS y DE MIMETIZACIÓN	PLANOS ESTRUCTURALES	REDES HUMEDAS Y REDES SECAS
Manzana catastral Nº: 00830133 Plano Urbanístico Nº: 202/4-16	<p>PLANO P-1: Levantamiento Topográfico.</p> <p>PLANO A-1/4: Localización Del Sitio</p> <p>PLANO A-2/4: Ubicación en el Espacio Público – Perfil Vial</p> <p>PLANO A-3/4: Envolvente Poste Metálico.</p> <p>PLANO A-4/4: Frontal – Posterior.</p>	<p>PLANO E-1: Diseño Estructural Poste De 16m</p> <p>PLANO E-2: Poste Con Elementos De Mimetización.</p> <p>PLANO N° 01: Especificaciones / Detalles De Cimentación</p> <p>PLANO E-5: Plano De Anclajes.</p>	<p>PLANO LEV-01: Localización General de redes proyectada.</p> <p>PLANO 1-1: Diseño eléctrico – BOG 11x95.</p>

ARTÍCULO SEGUNDO. El término de vigencia del presente permiso será de cinco (5) años contados a partir de su ejecutoria, de conformidad con el artículo 32 del Decreto Distrital 397 de 2017, el cual podrá renovarse por un término igual siempre que se mantengan las condiciones técnicas y urbanísticas consideradas para la expedición del permiso inicial y que el titular del permiso solicite la renovación dentro de los seis (6) meses anteriores a la expiración del término de su vigencia.

ARTICULO TERCERO. A través de la presente Resolución se determinan las siguientes obligaciones a cargo del titular del permiso para la localización e instalación de la estación radioeléctrica denominada “**BOG 11X95**”, las cuales deben cumplir en su totalidad:

3.1. Instalar una placa metálica fijada a la estructura de elevación propuesta en el espacio público aquí mencionado que permita identificar la estación radioeléctrica por su nombre, número de resolución del permiso de instalación aprobado y el nombre del titular del permiso, y tener en cuenta las instrucciones de señalización establecidas en la Resolución 774 de 2018 de la Agencia Nacional del Espectro-ANE.

3.2. Implementar de manera inmediata la mimetización de la infraestructura y elementos de la Estación Radioeléctrica aquí aprobada, cumpliendo con la propuesta de mimetización y camuflaje presentada, una vez sean ejecutadas las obras de instalación de este tipo de infraestructura.

3.3. La entidad administradora del espacio público, mediante Acta de Entrega, establecerá las condiciones en que se encuentra el respectivo espacio público y realizará la entrega

EVITE ENGAÑOS: Todo trámite ante esta entidad es gratuito, excepto los costos de reproducción de documentos. Verifique su respuesta en la página www.sdp.gov.co link “Estado Trámite”. Denuncie en la línea 195 opción 1 cualquier irregularidad.

Cra. 30 N° 25 -90
pisos 5, 8,13 / SuperCade piso 2

Archivo Central de la SDP
Cra 21 N°69B-80 ext. 9014-9018

PBX: 335 8000
www.sdp.gov.co
Código Postal: 1113111



ALCALDÍA MAYOR
DE BOGOTÁ D.C.

material del mismo a favor del titular del permiso, por el término de vigencia del presente permiso o su renovación, según corresponda. Re caerá en el titular del permiso la obligación de coordinar con la Dirección Técnica de Administración de Infraestructura del **INSTITUTO DE DESARROLLO URBANO (IDU)** la entrega material del espacio público.

3.4. Que en lo sucesivo, el Instituto de Desarrollo Urbano (IDU) como administrador del Espacio Público, acorde con lo dispuesto en el Decreto Distrital 573 de 2022, el cual modifico el parágrafo 1 del artículo 17, del Decreto Distrital 805 de 2019, deberá liquidar con base en la fórmula establecida el valor de la retribución económica que se cause para cada anualidad durante el término restante de la vigencia del permiso de instalación expedido o su renovación, dentro de los primeros diez (10) días hábiles del mes de enero, cuyo pago deberá realizar el interesado dentro de un término máximo de diez (10) días hábiles contados a partir de la comunicación que emita la respectiva entidad.

3.5. El valor de la retribución económica que se cause para el año 2023 y siguientes, durante el término de vigencia del permiso o su renovación, será liquidada e informada al titular del permiso por la entidad administradora del espacio público para el caso el Instituto de Desarrollo Urbano (IDU), para que el titular del permiso realice su pago con el incremento medido en términos de SMMLV, de acuerdo con lo establecido en el artículo 17 del Decreto Distrital 805 de 2019, el cual fue modificado parcialmente por el artículo 1 del Decreto Distrital 573 de 2022. El valor de la retribución económica será pagado en pesos colombianos y por disposición de lo establecido en la norma en mención, deberá pagarse de forma anticipada.

3.6. Cumplir a cabalidad con los lineamientos técnicos para la acometida de redes que sean establecidos por el administrador del espacio público en la visita técnica prevista para tal efecto en cumplimiento de la normatividad vigente.

3.7. Garantizar y ejecutar el mantenimiento de la zona intervenida del espacio público.

3.8. En los casos de intervención en zonas verdes, andenes, vías peatonales o vehiculares o cualquier otro espacio público, el titular del permiso deberá restituirlo totalmente en condiciones técnicas y constructivas óptimas, en cumplimiento de la normatividad vigente.

3.9. Garantizar que la ubicación de estaciones radioeléctricas en el espacio público no interfiera con la uniformidad a nivel visual y material y, en ningún caso, obstaculice la función principal de cada uno de los elementos del mobiliario urbano.

3.10. Tener en cuenta que los elementos distintos a las antenas deberán ser instalados bajo el nivel del piso o en el interior del elemento de mobiliario, de modo que no sean visibles desde el exterior. Los cableados entre los equipos y los elementos radiantes deberán ser instalados al interior del elemento de soporte, cumpliendo con lo previsto en el artículo 14.1 del Decreto Distrital 397 de 2017 y demás normatividad aplicable.

EVITE ENGAÑOS: Todo trámite ante esta entidad es gratuito, excepto los costos de reproducción de documentos. Verifique su respuesta en la página www.sdp.gov.co link "Estado Trámite". Denuncie en la línea 195 opción 1 cualquier irregularidad.

Cra. 30 N° 25 -90
pisos 5, 8,13 / SuperCade piso 2

Archivo Central de la SDP
Cra 21 N°69B-80 ext. 9014-9018

PBX: 335 8000
www.sdp.gov.co
Código Postal: 1113111



ALCALDÍA MAYOR
DE BOGOTÁ D.C.

3.11. Se deberá cumplir, en cualquier caso, con las normas referentes a límites de campos electromagnéticos expedidas por la **AGENCIA NACIONAL DEL ESPECTRO (ANE)**, así como con lo establecido en la normatividad nacional y distrital en lo relacionado con emisiones de ruido y ruido ambiental.

3.12. La seguridad de los elementos que conforman la estación radioeléctrica será responsabilidad del titular del permiso, la cual fue previamente evaluada por él mismo durante la etapa de factibilidad del estudio.

3.13. Será responsabilidad del titular del permiso, previamente a la instalación de la estación radioeléctrica, tramitar las autorizaciones y/o permisos a que haya lugar ante las autoridades distritales competentes y/o empresas prestadoras del servicio público respectivo, en cumplimiento de lo dispuesto en el parágrafo 2° del artículo 26 del Decreto Distrital 397 de 2017, entre ellos la correspondiente licencia de excavación. Así mismo, se deberá tramitar ante la **SECRETARIA DISTRITAL DE MOVILIDAD** un plan de manejo de tránsito (PMT) conforme a lo dispuesto en el Código Nacional de Tránsito (artículo 101 Ley 769 de 2002), esto con miras a disminuir el impacto en la movilidad durante la instalación de la estación radioeléctrica, así como para el desmonte de esta.

3.14. En el evento en que el monto de las garantías no resulte suficiente por cualquier causa, incluyendo eventos tales como que las mismas se hubiesen afectado con indemnizaciones precedentes o porque contemplen algún tipo de deducible, el titular del permiso no se liberará de la obligación de cubrir con su patrimonio el excedente no cubierto por dichas pólizas. Los deducibles que se presenten por concepto de las reclamaciones que se deriven de las pólizas serán asumidos en su totalidad por parte del titular del permiso.

3.15. Las garantías establecidas por el artículo 26 del Decreto Distrital 397 de 2017 se renovarán automáticamente a su vencimiento hasta la expiración de la respectiva vigencia del permiso de instalación o su renovación, según corresponda, más tres (3) meses adicionales, plazo dentro del cual deberá acreditarse el retiro de la estación conforme el parágrafo 3° del artículo 35 del Decreto Distrital 397 de 2017, y no podrán ser revocadas por el titular del permiso sin previa autorización de los beneficiarios. Para tales efectos, el titular del permiso de instalación tendrá diez (10) días calendario contados a partir de la renovación de las pólizas para radicar ante la **SECRETARÍA DISTRITAL DE PLANEACIÓN**, el **INSTITUTO DE DESARROLLO URBANO (IDU)** y ante el **ALCALDE LOCAL DE ENGATIVÁ** copia legible de las mismas.

3.16. En observancia de lo dispuesto por el artículo 2.2.2.5.4.1 del Decreto Nacional 1078 de 2015, subrogado por el artículo 1° del Decreto Nacional 1370 del 2 de agosto de 2018, el titular del permiso deberá asegurar que, en las distintas zonas de exposición a campos electromagnéticos, los niveles de emisión de la estación radioeléctrica no excedan los límites máximos de exposición que establezca la **AGENCIA NACIONAL DEL ESPECTRO (ANE)**.

EVITE ENGAÑOS: Todo trámite ante esta entidad es gratuito, excepto los costos de reproducción de documentos. Verifique su respuesta en la página www.sdp.gov.co link "Estado Trámite". Denuncie en la línea 195 opción 1 cualquier irregularidad.

Cra. 30 N° 25 -90
pisos 5, 8,13 / SuperCade piso 2

Archivo Central de la SDP
Cra 21 N°69B-80 ext. 9014-9018

PBX: 335 8000
www.sdp.gov.co
Código Postal: 1113111



ALCALDÍA MAYOR
DE BOGOTÁ D.C.

3.17. Presentar y/o actualizar, según corresponda, la Declaración de Conformidad de Emisiones Radioeléctricas (DCER) en los plazos y términos reglamentados por la **AGENCIA NACIONAL DEL ESPECTRO (ANE)**, en cumplimiento de lo establecido por el artículo 2.2.2.5.6. del Decreto Nacional 1077 de 2015, subrogado por el artículo 1° del Decreto Nacional 1370 del 2 de agosto de 2018, al ser responsable de la operación de redes de telecomunicaciones que hacen uso del espectro radioeléctrico.

3.18. Allegar ante la **SECRETARÍA DISTRITAL DE PLANEACIÓN**, dentro de un término no mayor a dos (2) años contados a partir de la puesta en operación de la Estación Radioeléctrica, el acto administrativo referente a la medición de exposición a campos electromagnéticos que emita la **AGENCIA NACIONAL DEL ESPECTRO (ANE)**, en cumplimiento de las disposiciones establecidas en la Resolución No. 774 de 2018 y las normas que la modifiquen, adicionen, complementen o sustituyan.

3.19. En el evento en que la estación radioeléctrica determinada en la presente Resolución genere campos electromagnéticos, será responsabilidad del titular del permiso demostrar el cumplimiento de los límites de exposición de la referida estación radioeléctrica, de conformidad con lo dispuesto en el artículo 2.2.2.5.2.1. del Decreto Nacional 1078 de 2015, subrogado por el artículo 1° del Decreto Nacional 1370 del 2 de agosto de 2018, o la norma que lo modifique, adicione, complemente o sustituya.

3.20. Entregar al **MINISTERIO DE TECNOLOGÍAS DE LA INFORMACIÓN Y LAS COMUNICACIONES**, en un plazo no superior a dos (2) años, la Declaración de Conformidad de Emisión Radioeléctrica de la respectiva estación radioeléctrica, contado a partir de su puesta en operación y, en cumplimiento a lo señalado por el inciso 2° del párrafo 1° del artículo 26 del Decreto Distrital 397 de 2017, y allegar ante la **SECRETARÍA DISTRITAL DE PLANEACIÓN**, dentro del mismo término, copia de la respectiva Declaración, en cumplimiento de lo establecido por el artículo 2.2.2.5.2.3. del Decreto Nacional 1078 de 2015 subrogado por el artículo 1° del Decreto Nacional 1370 del 2 de agosto de 2018, o la norma que lo modifique, adicione, complemente o sustituya.

3.21. Dar cumplimiento a las demás disposiciones contenidas en el Código de Buenas Prácticas para el Despliegue de Infraestructura de Telecomunicaciones expedido por la **COMISIÓN DE REGULACIÓN DE COMUNICACIONES -CRC-** y la Resolución No. 774 de 2018, expedidas por la **AGENCIA NACIONAL DEL ESPECTRO (ANE)**, al Decreto Distrital 397 de 2017 y al Decreto Nacional 1370 de 2018, o a las normas que los modifiquen, sustituyan, complementen o adicionen.

3.22. Para cualquier intervención en espacio público, según directriz impartida por la Dirección del Taller del Espacio Público de la **SECRETARÍA DISTRITAL DE PLANEACIÓN**, se debe atender a los lineamientos sobre espacios peatonales contenidos en el Decreto 190 de 2004 y las especificaciones técnicas establecidas en las Cartillas de Andenes (Decreto

EVITE ENGAÑOS: Todo trámite ante esta entidad es gratuito, excepto los costos de reproducción de documentos. Verifique su respuesta en la página www.sdp.gov.co link "Estado Trámite". Denuncie en la línea 195 opción 1 cualquier irregularidad.

Cra. 30 N° 25 -90
pisos 5, 8,13 / SuperCade piso 2

Archivo Central de la SDP
Cra 21 N°69B-80 ext. 9014-9018

PBX: 335 8000
www.sdp.gov.co
Código Postal: 1113111



ALCALDÍA MAYOR
DE BOGOTÁ D.C.

Distrital 308 de 2008) y de Mobiliario Urbano (Decreto Distrital 603 de 2007). Lo anterior sin perjuicio de las exigencias contenidas en el Decreto Distrital 555 de 2021 “*Por el cual se adopta la revisión general del Plan de Ordenamiento Territorial de Bogotá D.C.*” y las normas que lo reglamenten

3.23. Dar cumplimiento a las disposiciones contenidas en el Decreto Distrital 397 de 2017 y/o a las normas que lo modifiquen, sustituyan, complementen o adicionen.

3.24 De conformidad con lo establecido por el **INSTITUTO DE DESARROLLO URBANO – IDU**, mediante oficio DTAI No. 20213751884951 del 17 de diciembre de 2021, allegado a esta entidad mediante radicado SDP No. 1-2021-122593 del 21 de diciembre de 2021, el cual reposa en el expediente, se deberá realizar la instalación, construcción y desinstalación de la respectiva estación radioeléctrica, con las siguientes condiciones:

“(...) se solicita concepto para la instalación de la estación radioeléctrica denominada radioeléctrica “BOG 11X95 DEFINITIVA” a ubicarse en el andén de la carrera 11 entre calles 95 y 96 costado occidental, amablemente hacemos las siguientes precisiones:

a. El Decreto 190 de 2004 Artículo 277 establece que el Instituto de Desarrollo Urbano (IDU) es el administrador de los siguientes elementos de espacio público: Alamedas, paseos peatonales, separadores, andenes, puentes, enlaces y zonas de control ambiental.

b. El Decreto 552 de 2018 Artículo 11 establece que el IDU es el administrador de: Alamedas, plazas y plazoletas, Controles ambientales, Espacio aéreo, Puentes peatonales, Red de andenes, vías peatonales y pasos peatonales, Zonas bajas de los puentes vehiculares y peatonales.

Con respecto a las recomendaciones para la desinstalación e instalación del elemento de mobiliario urbano (poste) y la estación radioeléctrica, aportamos las siguientes:

1. Para la construcción de las acometidas eléctricas y datos para la instalación de antenas radioeléctricas que afecten el espacio público será necesario dar trámite a una licencia de excavación de acuerdo con el procedimiento establecido en la página web www.idu.gov.co sección trámites y servicios/trámites de espacio público/ Licencia de Excavación.

Este trámite se realizará en la Dirección Técnica de Administración de Infraestructura del IDU (calle 20 No. 9 – 22 piso 4), sin costo y su tiempo máximo para la expedición es de 45 días hábiles.

2. Las condiciones en que se encuentra el espacio público serán consignadas en el acta de entrega que se suscribirá entre el particular y el IDU, y en esas mismas condiciones deberá ser entregado al Distrito atendiendo las especificaciones técnicas consignadas en la Guía GU-CI-01 versión 3.0 de licencias de excavación.

EVITE ENGAÑOS: Todo trámite ante esta entidad es gratuito, excepto los costos de reproducción de documentos. Verifique su respuesta en la página www.sdp.gov.co link “Estado Trámite”. Denuncie en la línea 195 opción 1 cualquier irregularidad.

Cra. 30 N° 25 -90
pisos 5, 8,13 / SuperCade piso 2

Archivo Central de la SDP
Cra 21 N°69B-80 ext. 9014-9018

PBX: 335 8000
www.sdp.gov.co
Código Postal: 1113111



ALCALDÍA MAYOR
DE BOGOTÁ D.C.

3. Debe tramitar un plan de manejo de tránsito (PMT) conforme a lo dispuesto en el Código Nacional de Tránsito (Ley 769 de 2002) ante la Secretaría Distrital de Movilidad, que permita disminuir el impacto en la movilidad durante la instalación y también para el desmonte de la antena; en el cual también se deben incluir las medidas de seguridad a utilizar para salvaguardar la vida de los peatones y conductores que transitan por la vía, así como proteger los bienes públicos y privados.

4. En aquellos casos que se requiera la intervención de andenes, separadores, sobre anchos, alamedas, vías peatonales o demás elementos del espacio público construido para la instalación de postes, se deberá solicitar concepto al Taller del Espacio Público de la SDP.

5. Los estudios y permisos que se requieran en cumplimiento de las normas técnicas como estudios de suelos, cálculos estructurales, pavimentos, cimentación, redes de servicios públicos, topografía, Ambiental, SST, Forestal, Social, Espacio Público y Arqueología, serán total responsabilidad del beneficiario del permiso.

6. Es responsabilidad del beneficiario consultar con las ESP la existencia de las redes que puedan verse afectadas por la intervención y determinar con ellas los requisitos, normas y procedimientos a aplicar.

7. En casos específicos de mobiliarios, señalización, instalaciones y demás elementos en el espacio público que se puedan ver afectadas por la intervención se deberá consultar con la entidad responsable del elemento.

8. En la recuperación o intervención del espacio público se deberá tener en cuenta la cartilla de espacio público y las especificaciones técnicas del IDU Guía GU-CI-01 versión 3.0 de licencias de excavación.

9. Para la instalación de antenas no se permitirá modificar la geometría vial y de espacio público ni los elementos de mobiliario urbano, arborización, señalización etc.

10. Las entidades del distrito quedarán libres de responsabilidad ante las situaciones que se puedan presentar por la instalación de las antenas.

11. Recomendamos se consulte con el Taller del Espacio Público las condiciones urbanas en la cual se pretende instalar cada estación radioeléctrica, para que la ubicación guarde armonía con otros elementos, en especial en la franja de andenes y se deje libre un área adecuada de espacio para el tránsito peatonal.

12. Teniendo en cuenta que la ciudad está en constante construcción de nuevos proyectos de desarrollo urbano, consideramos que, en la factibilidad de todas las estaciones radioeléctricas, debe incluirse una cláusula en la cual se ordene que en caso de que se requiera el uso del espacio en el cual se encuentra la estación radioeléctrica, ésta debe ser retirada y/o reubicada a costo del particular a quien se otorgue el permiso por parte de la SDP, previo concepto del Distrito.

EVITE ENGAÑOS: Todo trámite ante esta entidad es gratuito, excepto los costos de reproducción de documentos. Verifique su respuesta en la página www.sdp.gov.co link "Estado Trámite". Denuncie en la línea 195 opción 1 cualquier irregularidad.

Cra. 30 N° 25 -90
pisos 5, 8,13 / SuperCade piso 2

Archivo Central de la SDP
Cra 21 N°69B-80 ext. 9014-9018

PBX: 335 8000
www.sdp.gov.co
Código Postal: 1113111



ALCALDÍA MAYOR
DE BOGOTÁ D.C.

13. Para aquellos postes que serán desinstalados se debe establecer por parte del Taller del Espacio Público el protocolo para que el particular adelante la recuperación del espacio público, de manera que quede en iguales o mejores condiciones.

Teniendo en cuenta las anteriores observaciones, el IDU no tiene objeción técnica respecto de la infraestructura administrada por la Entidad, para la instalación de la nueva estación radioeléctrica a localizarse en el andén de la carrera 11 entre calles 95 y 96 costado occidental. (...).

ARTÍCULO CUARTO. En los términos del artículo 33 del Decreto Distrital 397 de 2017 y en concordancia con el Parágrafo 3º, artículo 43 *Ibídem*, los siguientes puntos constituirán CONDICIÓN RESOLUTORIA de la presente Resolución, caso en el cual corresponderá al titular del presente permiso retirar la infraestructura dentro de los dos (2) meses siguientes a la ocurrencia del hecho, una vez constatado el incumplimiento por parte del **ALCALDE LOCAL DE CHAPINERO**, la cual aplicará de pleno derecho:

4.1. El incumplimiento por parte del titular del permiso de instalación de las obligaciones definidas en el **ARTÍCULO TERCERO** de la presente Resolución.

4.2. La aplicación irregular de las condiciones aprobadas en la presente Resolución o en las condiciones establecidas en el instrumento de retribución económica respectivo dará lugar a la condición resolutoria del permiso y a la terminación del vínculo generado por la firma del instrumento de retribución económica.

4.3. Por interés público, cuando se verifique la necesidad, entre otras, de ampliación de la infraestructura de vías, espacio y servicios públicos en el sitio en el cual se encuentre localizada la estación radioeléctrica

4.4. Teniendo en cuenta las razones expuestas en la parte considerativa, antes de que este acto administrativo quede ejecutoriado, el titular del permiso, deberá ampliar la vigencia de las pólizas referidas en este acto administrativo de acuerdo con las condiciones establecidas en el artículo 26, numeral 26.3.3, del Decreto Distrital 397 de 2017 modificado por el artículo 11 del Decreto Distrital 805 de 2019, así como allegar a la Dirección de Trámites Administrativos Urbanísticos copia legible de las mismas so pena de que por inobservancia de esto opere condición resolutoria del mencionado permiso.

ARTÍCULO QUINTO. NOTIFICAR el contenido de la presente resolución al señor **VICTOR MANUEL SABORIO CALDERÓN**, identificado con la extranjería No. 540.181, expedida en Colombia, en calidad de Representante Legal de la sociedad **COLLOCATION TECHNOLOGIES COLOMBIA S.A.S.** en la dirección que aparece registrada en el expediente con radicado 1-2019-81064 del 9 de diciembre de 2019 a su apoderado o a quien

EVITE ENGAÑOS: Todo trámite ante esta entidad es gratuito, excepto los costos de reproducción de documentos. Verifique su respuesta en la página www.sdp.gov.co link "Estado Trámite". Denuncie en la línea 195 opción 1 cualquier irregularidad.

Cra. 30 N° 25 -90
pisos 5, 8,13 / SuperCade piso 2

Archivo Central de la SDP
Cra 21 N°69B-80 ext. 9014-9018

PBX: 335 8000
www.sdp.gov.co
Código Postal: 1113111



ALCALDÍA MAYOR
DE BOGOTÁ D.C.

haga sus veces, en los términos establecidos en los artículos 66 y siguientes del Código de Procedimiento Administrativo y de lo Contencioso Administrativo.

Parágrafo. Este acto administrativo también se notificará de conformidad con lo normado en el artículo 56 de la Ley 1437 de 2011, modificado por el artículo 10 de la Ley 2080 de 2021, al representante legal de la sociedad **COLLOCATION TECHNOLOGIES COLOMBIA S.A.S.**, o a su apoderado, sociedad que será notificada a los correos electrónicos indicados en los radicados 1-2019-81064 del 9 de diciembre de 2019 y en la solicitud de permiso radicado 1-2022-117899 del 07 de octubre de 2022. Correo electrónico de notificaciones judiciales servicio@collocation-colombia.com y registrados en el expediente drodriguez@dt-sa.com, areyes@collocation-colombia.com y figueroa@dtsa.com.

ARTÍCULO SEXTO. Contra el presente acto administrativo procede el recurso de reposición ante la Dirección de Trámites Administrativos Urbanísticos de la Secretaría Distrital de Planeación y en subsidio el recurso de apelación ante la Comisión de Regulación de Comunicaciones-CRC-, de acuerdo con el numeral 18 del artículo 22 de la Ley 1341 de 2009, los cuales deberá ser interpuestos dentro de los diez (10) días hábiles siguientes a la notificación personal o a la notificación por aviso, conforme lo establece la Ley 1437 de 2011, en concordancia con lo normado en el inciso 2 del artículo 31 del Decreto 397 de 2017.

ARTÍCULO SÉPTIMO. COMUNICAR el contenido de la presente Resolución a:

7.1. A la **UNIDAD ADMINISTRATIVA ESPECIAL DE AERONÁUTICA CIVIL (UAEAC)** para que, en ejercicio de sus funciones de inspección y vigilancia, realice el debido control una vez efectuada la instalación de la estación radioeléctrica aprobada por medio de la presente Resolución.

7.2. A la **AGENCIA NACIONAL DEL ESPECTRO (ANE)** para que lleve a cabo todas las acciones dirigidas a verificar el cumplimiento de las normas relacionadas con límites de exposición a campos electromagnéticos, y demás que sean de su competencia.

7.3. A la Dirección Técnica de Administración de Infraestructura del **INSTITUTO DE DESARROLLO URBANO (IDU)**, entidad administradora del espacio público al que hace mención esta Resolución para que:

- a) Pueda efectuar el seguimiento de la vigencia de las pólizas requeridas por el artículo 26.3.2 del Decreto Distrital 397 de 2017, esto durante la vigencia del presente permiso y su respectiva prórroga, según sea el caso.
- b) Lleve a cabo lo dispuesto en el artículo 1 del Decreto Distrital 573 de 2022, el cual modificó el parágrafo 1 del artículo 40 del Decreto Distrital 397 de 2017.

ARTÍCULO OCTAVO. PUBLICAR en la página web de la **SECRETARÍA** Distrital de Planeación <http://sdp.gov.co/transparencia/normatividad/actos-administrativos>, sobre la

EVITE ENGAÑOS: Todo trámite ante esta entidad es gratuito, excepto los costos de reproducción de documentos. Verifique su respuesta en la página www.sdp.gov.co link "Estado Trámite". Denuncie en la línea 195 opción 1 cualquier irregularidad.

Cra. 30 N° 25 -90
pisos 5, 8,13 / SuperCade piso 2

Archivo Central de la SDP
Cra 21 N°69B-80 ext. 9014-9018

PBX: 335 8000
www.sdp.gov.co
Código Postal: 1113111



ALCALDÍA MAYOR
DE BOGOTÁ D.C.



SECRETARÍA DE
PLANEACIÓN

SECRETARÍA DISTRITAL DE PLANEACIÓN Folios: 22

Anexos: No

No. Radicación: 3-2023-04228

No. Radicado Inicial:

XXXXXXXXXX

No. Proceso: 2097207 Fecha: 2023-02-06 17:37

Tercero: COLLOCATION TECHNOLOGIES COLOMBIA S.A

Dep. Radicadora: Subsecretaría de Gestión Institucional

Clase Doc: Interno Tipo Doc: Acto administrativo Consec:

aprobación del presente permiso de instalación en **ESPACIO PÚBLICO**, en cumplimiento del deber de información contenido en el artículo 39 del Decreto Distrital 397 de 2017.

NOTIFÍQUESE, COMUNÍQUESE, PUBLÍQUESE Y CÚMPLASE.

Dada en Bogotá D.C, a los 06 dias de febrero de 2023.

Samaris Magnolia Ceballos Garcia
Dirección de Trámites Administrativos Urbanísticos

Revisó: Natalia Castiblanco Palomino-Abogada, contratista-DTAU

Saira Adelina Guzmán Marmolejo – Abogada, contratista-DTAU.

Iván Camilo González Gutiérrez – Arquitecto, contratista-DTAU

Julio César Giraldo González – Ingeniero, contratista-DTAU.

Proyectó: Yuly Tatiana Ruiz Amézquita– Arquitecta, Contratista - (Fecha SIPA: 02/12/2022).

Revisión Técnica: Francisco Javier Dorado Burbano – Ingeniero, Contratista - (Fecha SIPA: 02/12/2022).

Revisión Jurídica: Luz Ángela Garzón Urrego – Abogada, Contratista - (Fecha SIPA: 07/12/2022).

EVITE ENGAÑOS: Todo trámite ante esta entidad es gratuito, excepto los costos de reproducción de documentos. Verifique su respuesta en la página www.sdp.gov.co link "Estado Trámite". Denuncie en la línea 195 opción 1 cualquier irregularidad.

Cra. 30 N° 25 -90
pisos 5, 8,13 / SuperCade piso 2

Archivo Central de la SDP
Cra 21 N°69B-80 ext. 9014-9018

PBX: 335 8000
www.sdp.gov.co
Código Postal: 1113111



ALCALDÍA MAYOR
DE BOGOTÁ D.C.

*Este documento es una versión impresa del original que fue generado digitalmente.
Es válido legalmente al amparo del artículo 12 del Decreto 2150 de 1995 y del artículo 7° de la Ley 527 de 1999.*