

**RESOLUCIÓN No.2210 DE 2022****( 15 de Diciembre de 2022 )**

*“Por medio del cual se **NIEGA** la viabilidad del concepto de factibilidad para la ubicación de los elementos que conforman una Estación Radioeléctrica denominada **“BOG\_BAR\_04”**, a localizarse en la **CALLE 79 A ENTRE CARRERA 63 Y CARRERA 64 ANDEN** de la localidad de **BARRIOS UNIDOS**, en la ciudad de Bogotá, D.C., en espacio considerado **BIEN DE USO PÚBLICO**”.*

**LA DIRECTORA DE TRÁMITES ADMINISTRATIVOS URBANÍSTICOS**

Con fundamento en lo dispuesto en los Decretos Distritales 397 y 472 de 2017, modificado Decreto Distrital 805 de 2019, el literal e) del artículo 24 del Decreto 432 de 2022, el artículo 6 de la Resolución 1906 de 2022 y,

**CONSIDERANDO**

1. Que, a través del Decreto Distrital 397 de 2017, corregido por el Decreto Distrital 472 de 2017, y su anexo Técnico *“Manual de Mimetización y Camuflaje de las Estaciones Radioeléctricas para Bogotá Distrito Capital”*, el cual hace parte integral de dichas disposiciones normativas, fue reglamentado el procedimiento, normas urbanísticas, arquitectónicas y técnicas a tenerse en cuenta para la localización, instalación, regularización y control de Estaciones Radioeléctricas en Bogotá D.C.
2. Que, el numeral 4.18 del artículo 4º del Decreto Distrital 397 de 2017 establece que, la factibilidad corresponde a aquella oportunidad para la revisión de *“(…) componentes urbanísticos, técnicos y jurídicos cuyo resultado es el concepto de viabilidad para la instalación de la Estación Radioeléctrica”*.
3. Que, de acuerdo con lo dispuesto en el Decreto Distrital 805 del 24 de diciembre de 2019 *“Por medio del cual se modifica y adiciona el Decreto Distrital 397 de 2017, modificado por el Decreto Distrital 472 de 2017, y se dictan otras disposiciones”* cuando se trate de solicitudes de estudio para la factibilidad y el

**EVITE ENGAÑOS:** Todo trámite ante esta entidad es gratuito, excepto los costos de reproducción de documentos. Verifique su respuesta en la página [www.sdp.gov.co](http://www.sdp.gov.co) link “Estado Trámite”. Denuncie en la línea 195 opción 1 cualquier irregularidad.

Cra. 30 N° 25 -90  
pisos 5, 8,13 / SuperCade piso 2

Archivo Central de la SDP  
Cra 21 N°69B-80 ext. 9014-9018

PBX: 335 8000  
[www.sdp.gov.co](http://www.sdp.gov.co)  
Código Postal: 1113111



ALCALDÍA MAYOR  
DE BOGOTÁ D.C.

permiso de localización e instalación que hayan sido presentadas con anterioridad a la entrada en vigencia de este Decreto, continuarán rigiéndose por las normas vigentes para ese momento, siempre y cuando hayan sido radicadas con la totalidad de los documentos solicitados para su radicación, salvo que el interesado manifieste de manera expresa y escrita su voluntad de acogerse a las normas establecidas en el presente Decreto. Advirtiéndose desde este momento que, para el caso *sub judice*, se desarrollará el procedimiento de acuerdo con lo contemplado en el Decreto Distrital 397 de 2017.

4. Que, según lo normado por el inciso 2° del artículo 16 *Ibídem*, la **SECRETARÍA DISTRITAL DE PLANEACIÓN**:

*“(…) revisará la viabilidad urbanística, técnica y jurídica para la instalación de estaciones radioeléctricas, conforme con lo establecido en los requisitos contemplados en el presente Decreto, en el Manual de Mimetización y Camuflaje de las estaciones radioeléctricas para el Distrito Capital y en la Cartilla de Espacio Público y las normas que la modifiquen, adicionen o sustituyan”.*

5. Que, por indicación del parágrafo 1 del artículo 16 del Decreto Distrital 397 de 2017, *“El trámite de la factibilidad para la instalación de Estaciones Radioeléctricas será requisito previo para la radicación de la solicitud del permiso para su localización e instalación” y según el parágrafo 1 del artículo 22 Ibídem, “(…) las estaciones radioeléctricas solo podrán ser instaladas cuando el solicitante cuente con el respectivo permiso expedido por parte de la Secretaría Distrital de Planeación”.*

6. Que, la sociedad **ANDEAN TOWER PARTNERS COLOMBIA S.A.S.**, identificada con NIT 900.868.635-7, representada legalmente por la señora SAIRA MÓNICA BALLESTEROS TORO, identificada con la Cédula de Ciudadanía No. 41.950.042, expedida en Armenia, presentó a través de su apoderado el señor LUIS GREGORIO MARTINEZ GARZON, identificado con la Cédula de Ciudadanía No. 19.313.776 de Bogotá D.C., mediante formulario M-FO-014 *“Solicitud de Factibilidad para la Ubicación de los Elementos que Conforman una Estación Radioeléctrica”*, con radicado No. 1-2019-04438 del 28 de enero de 2019, para la estación radioeléctrica denominada: **“BOG\_BAR\_04”**, a localizarse en la **CALLE 79 A CARRERA 64 BARRIOS SIMON BOLIVAR EN ANDEN** de la localidad de

**EVITE ENGAÑOS:** Todo trámite ante esta entidad es gratuito, excepto los costos de reproducción de documentos. Verifique su respuesta en la página [www.sdp.gov.co](http://www.sdp.gov.co) link “Estado Trámite”. Denuncie en la línea 195 opción 1 cualquier irregularidad.

Cra. 30 N° 25 -90  
pisos 5, 8,13 / SuperCade piso 2

Archivo Central de la SDP  
Cra 21 N°69B-80 ext. 9014-9018

PBX: 335 8000  
[www.sdp.gov.co](http://www.sdp.gov.co)  
Código Postal: 1113111



ALCALDÍA MAYOR  
DE BOGOTÁ D.C.

**BARRIOS UNIDOS**, en la ciudad de Bogotá, D.C., en espacio considerado **BIEN DE USO PÚBLICO**. Es necesario mencionar, que el solicitante mediante radicado 1-2019-69465 del 11 de octubre de 2019, dentro del formato M-FO-014 ajustó la dirección a ubicar la estación radioeléctrica denominada **"BOG\_BAR\_04"** a la **"CALLE 79 A ENTRE CARRERA 63 Y CARRERA 64 ANDEN"**, por lo tanto será esta dirección la que se tendrá en cuenta para adelantar el presente trámite.

7. Que, una vez analizada y revisada la documentación allegada, referida a la solicitud de factibilidad para la ubicación de los elementos que conforman la Estación Radioeléctrica denominada: **"BOG\_BAR\_04"**, la **SECRETARÍA DISTRITAL DE PLANEACIÓN** a través del radicado No. 2-2019-40742 del 20 de junio de 2019, envió al solicitante requerimiento por una (1) sola vez para realizar las actualizaciones, correcciones o aclaraciones dentro de la etapa previa denominada *"Factibilidad para la instalación de elementos que conforman una estación radioeléctrica"* para la localización de los elementos que conforman la Estación Radioeléctrica denominada **"BOG\_BAR\_04"**. Para enviar la respuesta a los requerimientos, se le otorgó el plazo establecido en el inciso 2º, del artículo 22 del Decreto Distrital 397 de 2017.
8. Que, el radicado No. 2-2019-40742 del 20 de junio de 2019, fue comunicado por la **SECRETARÍA DISTRITAL DE PLANEACIÓN** al solicitante mediante correo certificado y recibido a través de la empresa de mensajería EXPRES SERVICES con número de guía No. 75115369 del 26 de junio de 2019, y cuya copia reposa en el expediente, por lo tanto, los términos otorgados en el oficio se contabilizan a partir del siguiente día de recibido; en tal virtud, el término para dar respuesta a los requerimientos establecidos expiraban el 27 de julio de 2019; sin embargo; teniendo en cuenta que el 27 de julio de 2019 fue un día feriado, el término se entenderá surtido hasta el primer día hábil siguiente, es decir el 29 de julio de 2019.
9. Que, la **SECRETARÍA DISTRITAL DE PLANEACIÓN**, dando lugar al análisis y evaluación de la documentación allegada por el solicitante, emitió oficio con radicado No. 2-2019-45472 del 11 de julio de 2019, solicitando concepto al **INSTITUTO DE DESARROLLO URBANO –IDU–**, entidad administradora del espacio en cuestión, para que se pronunciara sobre la viabilidad de la instalación en el espacio referido.

**EVITE ENGAÑOS:** Todo trámite ante esta entidad es gratuito, excepto los costos de reproducción de documentos. Verifique su respuesta en la página [www.sdp.gov.co](http://www.sdp.gov.co) link "Estado Trámite". Denuncie en la línea 195 opción 1 cualquier irregularidad.

Cra. 30 N° 25 -90  
pisos 5, 8,13 / SuperCade piso 2

Archivo Central de la SDP  
Cra 21 N°69B-80 ext. 9014-9018

PBX: 335 8000  
[www.sdp.gov.co](http://www.sdp.gov.co)  
Código Postal: 1113111



ALCALDÍA MAYOR  
DE BOGOTÁ D.C.

10. Que, el **INSTITUTO DE DESARROLLO URBANO –IDU–**, por medio de comunicación con radicado SDP No. 1-2019-54072 y DTAI número 20193750824091 del 12 de agosto de 2019 respectivamente, se pronunció de la siguiente manera frente a la viabilidad de la instalación de la estación radioeléctrica objeto de la solicitud:

*“(...) “En atención a la comunicación de la referencia mediante la cual se solicita el concepto técnico para la instalación de una estación radioeléctrica denominada “BOG BAR 04 DEFINITIVA” localizada en el andén de la calle 79ª con carrera 64, consideramos que se debe buscar otra ubicación toda vez que en el sitio propuesto el elemento queda muy encima de los predios generando un impacto negativo (...)”*

11. Que, la sociedad **ANDEAN TOWER PARTNERS COLOMBIA S.A.S.**, mediante radicado No. 1-2019-48336 del 18 de julio de 2019 y alcance No. 1-2019-69465 del 11 de octubre de 2019; dio respuesta al requerimiento para realizar las actualizaciones, correcciones o aclaraciones dentro de la etapa previa denominada *“Factibilidad para la instalación de elementos que conforman una estación radioeléctrica” para la localización de los elementos que conforman la Estación Radioeléctrica denominada: “BOG\_BAR\_04”*.

12. Que, una vez revisada de la documentación radicada por el solicitante **ANDEAN TOWER PARTNERS COLOMBIA S.A.S.**, la **SECRETARÍA DISTRITAL DE PLANEACIÓN**, encontró que la solicitud no cumplió con los siguientes requisitos técnicos, arquitectónicos y jurídicos:

*“(...)”*

#### 1. CARACTERÍSTICAS TÉCNICAS DE LA ESTACIÓN RADIOELÉCTRICA

##### 1.1. LOCALIZACIÓN GENERAL Y SIMULACIÓN GRÁFICA

Imagen N° 1. Localización y reporte de inventario Estación radioeléctrica BOG. BAR 04.

**EVITE ENGAÑOS:** Todo trámite ante esta entidad es gratuito, excepto los costos de reproducción de documentos. Verifique su respuesta en la página [www.sdp.gov.co](http://www.sdp.gov.co) link “Estado Trámite”. Denuncie en la línea 195 opción 1 cualquier irregularidad.

Cra. 30 N° 25 -90  
pisos 5, 8,13 / SuperCade piso 2

Archivo Central de la SDP  
Cra 21 N°69B-80 ext. 9014-9018

PBX: 335 8000  
[www.sdp.gov.co](http://www.sdp.gov.co)  
Código Postal: 1113111



ALCALDÍA MAYOR  
DE BOGOTÁ D.C.

*Este documento es una versión impresa del original que fue generado digitalmente.  
Es válido legalmente al amparo del artículo 12 del Decreto 2150 de 1995 y del artículo 7° de la Ley 527 de 1999.*





## SECRETARÍA DE PLANEACIÓN

SECRETARÍA DISTRITAL DE PLANEACIÓN Folios: 13

Anexos: No

No. Radicación: 3-2022-41455

No. Radicado Inicial:

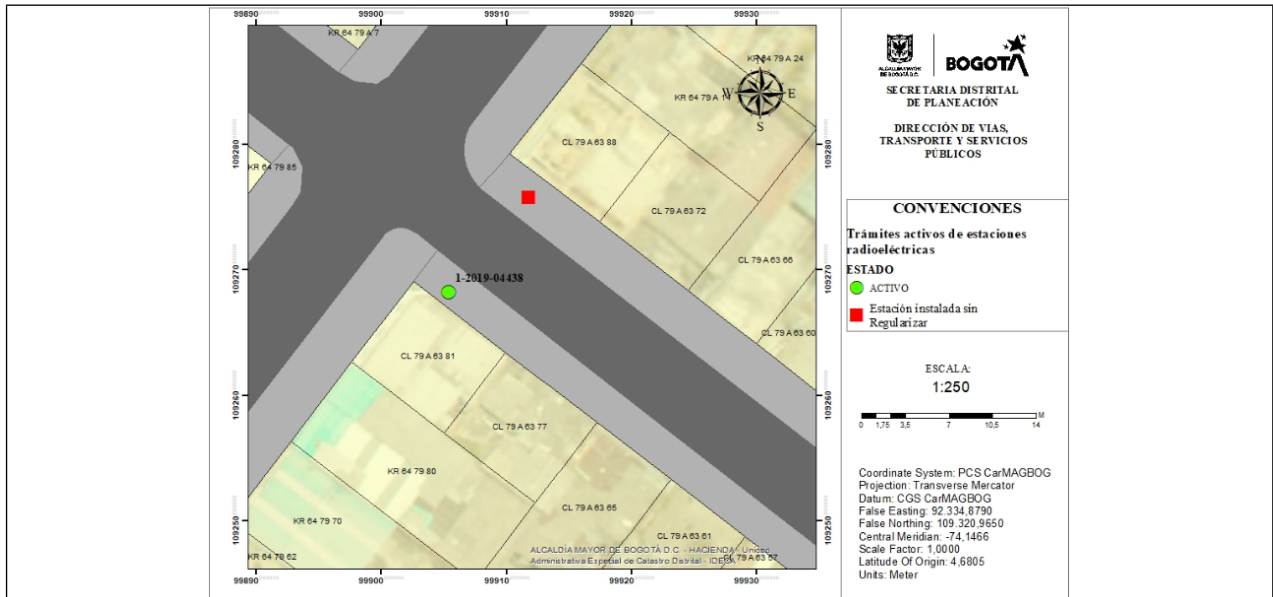
XXXXXXXXXX

No. Proceso: 1965371 Fecha: 2022-12-15 16:27

Tercero: ANDEAN TOWER PARTNERS COLOMBIA SAS

Dep. Radicadora: Subsecretaría de Gestión Institucional

Clase Doc: Interno Tipo Doc: Acto administrativo Consec:



Fuente: Base Digital Geográfica Corporativa BDGC – SDP. 2022.

Es preciso mencionar que, una vez verificada la información contenida en el inventario de Estaciones Radioeléctricas y la Base Digital Geográfica Corporativa – BDGC con que cuenta la Secretaría, se evidenció que, contiguo a la ubicación de la solicitud existe una Estación Radioeléctrica instalada, la cual según la verificación realizada NO se encuentra incluida dentro del inventario de regularización, de acuerdo con lo establecido en el artículo 41 de Decreto Distrital 397 de 2017, y para el caso en particular NO cuenta con permiso expedido por la Secretaría, así mismo NO cursa trámite ante la Entidad. (Imágenes 1 y 2)

Imagen N° 2 – Estación sin reportar instalada contiguo a la solicitud BOG. BAR 04.



Estación instalada SIN reportar.

Solicitud estación radioeléctrica BOG. BAR 04

**EVITE ENGAÑOS:** Todo trámite ante esta entidad es gratuito, excepto los costos de reproducción de documentos. Verifique su respuesta en la página [www.sdp.gov.co](http://www.sdp.gov.co) link "Estado Trámite". Denuncie en la línea 195 opción 1 cualquier irregularidad.

Cra. 30 N° 25 -90  
pisos 5, 8,13 / SuperCade piso 2

Archivo Central de la SDP  
Cra 21 N°69B-80 ext. 9014-9018

PBX: 335 8000  
[www.sdp.gov.co](http://www.sdp.gov.co)  
Código Postal: 1113111

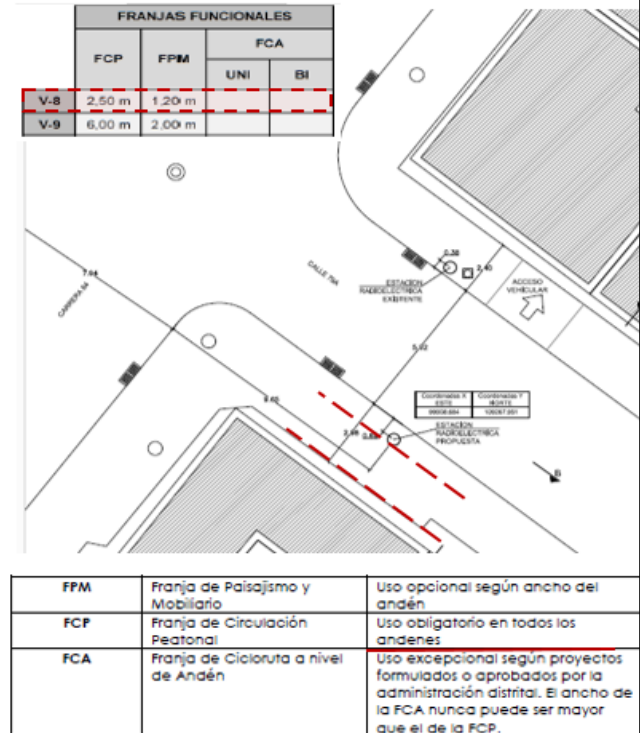
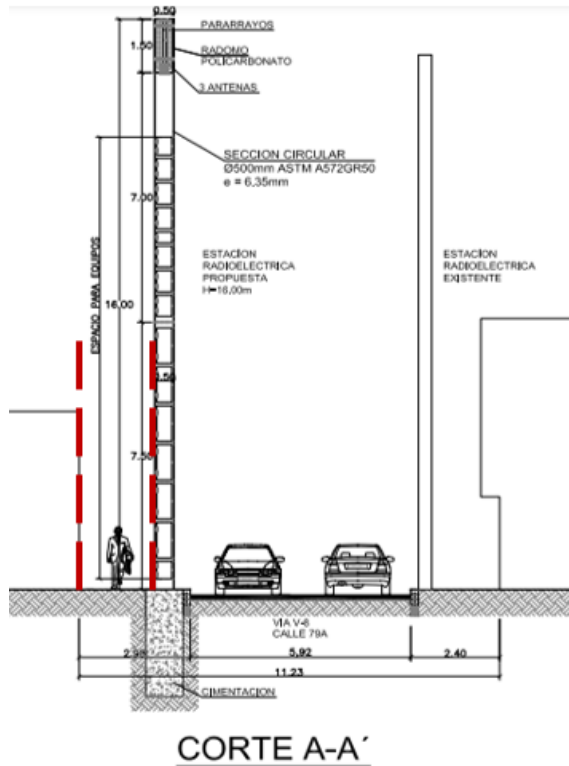


ALCALDÍA MAYOR  
DE BOGOTÁ D.C.

Este documento es una versión impresa del original que fue generado digitalmente.  
Es válido legalmente al amparo del artículo 12 del Decreto 2150 de 1995 y del artículo 7° de la Ley 527 de 1999.

Fuente: Elaboración propia – Imagen fondo: Google Maps 2022.

Imagen N° 3. Análisis de lo contenido en cartilla de andenes y corte de la solicitud de instalación de la estación BOG. BAR. 04



Fuente: Imágenes base.: Cartilla de andenes SDP – Plano Corte aportado por el solicitante. Análisis.: Elaboración propia.

De acuerdo con la revisión de la solicitud el eje vial de la Calle 79A corresponde a un perfil vial (V-8) y según lo dispuesto en la cartilla de Andenes, la Franja de paisajismo y movilidad – FPM corresponde a 1.20m, dimensión a la cual se le agrega el diámetro de la estación propuesta: 0.50mØ, el resultado de la sumatoria debe garantizar que, al sustraer el valor con la dimensión total del andén, el resultado sea igual o mayor a la Franja de circulación peatonal – FCP establecida en la cartilla. (2.50m). En virtud de lo anterior la solicitud NO da cumplimiento a lo contenido en el artículo 13.3.3 del Decreto Distrital 397 de 2017.

De acuerdo a la respuesta a la solicitud de concepto emitida por el Instituto de Desarrollo Urbano, en calidad de administrador, manifiesta:

(...) para la instalación de una estación radioeléctrica denominada "BOG. BAR. 04 DEFINITIVA" localizada en el andén de la calle 79ª con carrera 64, consideramos que se debe buscar otra ubicación, toda vez que en el sitio propuesto el elemento queda muy encima de los predios generando un impacto negativo"

**EVITE ENGAÑOS:** Todo trámite ante esta entidad es gratuito, excepto los costos de reproducción de documentos. Verifique su respuesta en la página [www.sdp.gov.co](http://www.sdp.gov.co) link "Estado Trámite". Denuncie en la línea 195 opción 1 cualquier irregularidad.

Cra. 30 N° 25 -90  
pisos 5, 8,13 / SuperCade piso 2

Archivo Central de la SDP  
Cra 21 N°69B-80 ext. 9014-9018

PBX: 335 8000  
[www.sdp.gov.co](http://www.sdp.gov.co)  
Código Postal: 1113111



ALCALDÍA MAYOR  
DE BOGOTÁ D.C.

Este documento es una versión impresa del original que fue generado digitalmente.  
Es válido legalmente al amparo del artículo 12 del Decreto 2150 de 1995 y del artículo 7° de la Ley 527 de 1999.



SECRETARÍA DE  
PLANEACIÓN

SECRETARÍA DISTRITAL DE PLANEACIÓN Folios: 13  
Anexos: No  
No. Radicación: 3-2022-41455 No. Radicado Inicial:  
XXXXXXXXXX  
No. Proceso: 1965371 Fecha: 2022-12-15 16:27  
Tercero: ANDEAN TOWER PARTNERS COLOMBIA SAS  
Dep. Radicadora: Subsecretaría de Gestión Institucional  
Clase Doc: Interno Tipo Doc: Acto administrativo Consec:

## 1.2. FRANJAS FUNCIONALES DE ESPACIO PÚBLICO (Sólo para espacio público)

EJE VIAL	CL 79 A	SEC VIAL	V-8	ANCHO VÍA	12.80m	DIM ANDÉN	3.12 m
FMP	1.20m	Ø EST.	0.50m Ø	FCP PEATONAL	1.42m	ANCHO SEPARADOR	N/A
ADMINISTRADOR DEL ESPACIO PÚBLICO		Instituto de Desarrollo Urbano - IDU					

## 2. ESTUDIO Y REVISIÓN POR COMPONENTE URBANÍSTICO, TÉCNICO Y JURÍDICO DE LA SOLICITUD

### 2.1. ESTUDIO Y ANÁLISIS URBANÍSTICO Y ARQUITECTÓNICO

No.	DOCUMENTO	ANÁLISIS DE INFORMACIÓN	OBSERVACIONES (Diligencie este campo según la revisión adelantada)
1	FORMULARIO M-FO-014 DEBIDAMENTE DILIGENCIADO (ÚLTIMA VERSIÓN)	NO CUMPLE	No dio cumplimiento al completo diligenciamiento del formulario M-FO-014, toda vez que no completo las siguientes casillas: (C-4) Elemento adicionales, NO se marcaron la totalidad de las casillas correspondientes a las características de la solicitud. (Ítems i, k y l).
8	PLANOS URBANÍSTICOS, ARQUITECTÓNICOS, TÉCNICOS DE LA PROPUESTA Y DE MIMETIZACIÓN	NO CUMPLE	De acuerdo al análisis de la propuesta, NO da cumplimiento a las distancias establecidas en la cartilla de andenes del Taller de Espacio Público. (Franjas Funcionales) Dimensiones ordenadas por el tipo de perfil vial.

RESULTADO ESTUDIO Y ANÁLISIS URBANÍSTICO Y ARQUITECTÓNICO

NO VIABLE

### 2.2. ESTUDIO Y ANÁLISIS TÉCNICO

No.	DOCUMENTO	ANÁLISIS DE INFORMACIÓN	OBSERVACIONES (Diligencie este campo según la revisión adelantada)
1	ESTUDIO DE CARTOGRAFÍA Y GEORREFERENCIACIÓN QUE DEBERÁ CONTENER COMO MÍNIMO, EL LEVANTAMIENTO TOPOGRÁFICO GEORREFERENCIADO CON PRECISIÓN SUBMÉTRICA DEL PREDIO O DE LAS ZONAS DE ESPACIO PÚBLICO, CON UN MÍNIMO DE CINCUENTA (50) METROS DE RADIO, SUSCRITO POR TOPOGRAFO O INGENIERO CIVIL CON TARJETA PROFESIONAL VIGENTE	NO CUMPLE	Dentro de las conclusiones y recomendaciones del estudio topográfico no se hace mención de la estación radioeléctrica que se encuentra en el mismo punto, revisando la plataforma Google Maps se observa la presencia de una estación en el mismo punto de la ubicación solicitada, en el acta de observaciones se solicita mencionar los objetos cercanos encontrados en el terreno en un radio de 50 m. Esto fue solicitado en el numeral 2.7 del acta de observaciones.
3	PLANO TOPOGRÁFICO, DEBIDAMENTE ROTULADO, CON TODOS LOS ELEMENTOS QUE COMPONEN EL MOBILIARIO URBANO DENTRO DE LOS 50 M DE RADIO	NO CUMPLE	No da cumpliendo al numeral 2.6 en cuanto a "presentar el plano con la información mínima requerida entre otras, curvas de nivel y altimetría de la zona.
7	ESTUDIO ESTRUCTURAL DE LA TORRE, MONOPOLO O MÁSTIL (INCLUYE ACTA DE RESPONSABILIDAD Y PLANO ESTRUCTURAL)	NO CUMPLE	El estudio se presenta con la información requerida y es concordante con los demás estudios.

**EVITE ENGAÑOS:** Todo trámite ante esta entidad es gratuito, excepto los costos de reproducción de documentos. Verifique su respuesta en la página [www.sdp.gov.co](http://www.sdp.gov.co) link "Estado Trámite". Denuncie en la línea 195 opción 1 cualquier irregularidad.

Cra. 30 N° 25 -90  
pisos 5, 8,13 / SuperCade piso 2

Archivo Central de la SDP  
Cra 21 N°69B-80 ext. 9014-9018

PBX: 335 8000  
[www.sdp.gov.co](http://www.sdp.gov.co)  
Código Postal: 1113111



ALCALDÍA MAYOR  
DE BOGOTÁ D.C.

Este documento es una versión impresa del original que fue generado digitalmente.  
Es válido legalmente al amparo del artículo 12 del Decreto 2150 de 1995 y del artículo 7° de la Ley 527 de 1999.  
Página 7 de 12



SECRETARÍA DE  
PLANEACIÓN

SECRETARÍA DISTRITAL DE PLANEACIÓN Folios: 13

Anexos: No

No. Radicación: 3-2022-41455

No. Radicado Inicial:

XXXXXXXXXX

No. Proceso: 1965371 Fecha: 2022-12-15 16:27

Tercero: ANDEAN TOWER PARTNERS COLOMBIA SAS

Dep. Radicadora: Subsecretaría de Gestión Institucional

Clase Doc: Interno Tipo Doc: Acto administrativo Consec:

			Estación de 18 metros y 0.50 m diámetro, no cumple con lo requerido en el Acta de observaciones numeral 20, en cuanto a definir el uso de pararrayos en la estructura en el informe de estructura.  El solicitante allega la Acta de responsabilidad diligenciada por parte del profesional Fabian Mora Chacón el cual allega su debida certificación del Consejo Profesional Nacional de Ingeniería
13	ESTUDIO DE SUELOS, EL CUAL DEBE CONTENER ACTA DE RESPONSABILIDAD Y CERTIFICADO COPNIA VIGENTE	NO CUMPLE	No da cumplimiento en el numeral 8 del acta de observaciones debido a que las coordenadas de los sondeos consignados en el informe no se encuentran cerca al punto de ubicación de la estación, así como no tiene concordancia con el registro fotográfico mostrado.  No se aclara la trazabilidad de los estudios y ensayos realizados toda vez que los tiempos no corresponden con la línea cronológica, solicitados en el numeral 9 del Acta de Observaciones.  El solicitante allega la Acta de responsabilidad, debidamente diligenciada por la profesional LUZ ASTRID ROZO CASTRO, con su debida certificación del Consejo Profesional Nacional de Ingeniería.
14	ESTUDIO ESTRUCTURAL DE LA CIMENTACIÓN, EL CUAL DEBE CONTENER ACTA DE RESPONSABILIDAD Y CERTIFICADO COPNIA VIGENTE	NO CUMPLE	El solicitante allega la Acta de responsabilidad, debidamente diligenciada por la profesional Ricardo Javier Benavides Chamorro con su debida certificación del Consejo Profesional Nacional de Ingeniería  Incumple con lo solicitado en el numeral 11 del acta de observaciones en cuanto a definir la profundidad y longitud calculada del calculado, lo cual no se cumple, ya que en el ítem "2.4 DISEÑO DE LA CIMENTACIÓN" del estudio se define de 1 m de diámetro y una profundidad de 3.9 m, en las conclusiones y recomendaciones se habla de 1,0 m de diámetro y una profundidad de 5 m,

RESULTADO ESTUDIO Y ANÁLISIS TÉCNICO

NO VIABLE

2.3. ESTUDIO Y ANÁLISIS JURÍDICO

No.	DOCUMENTO	ANÁLISIS DE INFORMACIÓN	OBSERVACIONES (Diligencie este campo según la revisión adelantada)
5	DEMOSTRAR LA COMUNICACIÓN A VECINOS COLINDANTES DE LA SOLICITUD DE FACTIBILIDAD Y/O PERMISO CON EL FIN DE GARANTIZAR LOS DERECHOS DE PARTICIPACIÓN DE TERCEROS	NO CUMPLE	A folios (11 y 12) de la carpeta Nro. 2 del expediente, reposa copia de la comunicación realizada a los siguientes vecinos colindantes:  -CL 79 A No. 63-77 -CL 79 A No. 63-81  Junto con las respectivas guías de SERVIENTREGA de devolución al remitente, sin embargo, revisadas las guías se observa que la guía adjunta a la dirección CL 79 A No. 63-77

**EVITE ENGAÑOS:** Todo trámite ante esta entidad es gratuito, excepto los costos de reproducción de documentos. Verifique su respuesta en la página [www.sdp.gov.co](http://www.sdp.gov.co) link "Estado Trámite". Denuncie en la línea 195 opción 1 cualquier irregularidad.

Cra. 30 N° 25 -90  
pisos 5, 8,13 / SuperCade piso 2

Archivo Central de la SDP  
Cra 21 N°69B-80 ext. 9014-9018

PBX: 335 8000  
[www.sdp.gov.co](http://www.sdp.gov.co)  
Código Postal: 1113111



ALCALDÍA MAYOR  
DE BOGOTÁ D.C.

Este documento es una versión impresa del original que fue generado digitalmente.  
Es válido legalmente al amparo del artículo 12 del Decreto 2150 de 1995 y del artículo 7° de la Ley 527 de 1999.



		no contiene la dirección a quien se envió. Y la guía adjunta a la comunicación de la dirección CL 79 A No. 63-81, la dirección no corresponde.
RESULTADO ESTUDIO Y ANÁLISIS JURÍDICO	NO VIABLE	

(...)"

13. Que, como consecuencia de lo anterior, se concluyó que la solicitud de factibilidad para la ubicación de los elementos que conforman la estación radioeléctrica denominada "**BOG\_BAR\_04**", a localizarse en la **CALLE 79 A ENTRE CARRERA 63 Y CARRERA 64 ANDEN** de la localidad de **BARRIOS UNIDOS**, en la ciudad de Bogotá, D.C., en espacio considerado **BIEN DE USO PÚBLICO**, con radicado No. 1-2019-04438 del 28 de enero de 2019, presentada por la sociedad **ANDEAN TOWER PARTNERS COLOMBIA S.A.S.**, identificada con NIT 900.868.635-7, no cumplió con la totalidad de los requisitos técnicos, arquitectónicos y jurídicos contenidos en el artículo 17 del Decreto 397 de 2017.
14. Que, por consiguiente, no es viable para la **DIRECCIÓN DE TRÁMITES ADMINISTRATIVOS URBANÍSTICOS DE LA SUBSECRETARÍA DE PLANEACIÓN TERRITORIAL DE LA SECRETARÍA DISTRITAL DE PLANEACIÓN** acceder a la solicitud de Concepto de Factibilidad, requisito previo para la obtención del permiso de instalación de la estación radioeléctrica, denominada "**BOG\_BAR\_04**", en los términos del Decreto 397 de 2017.
15. Que con ocasión de la expedición de la Resolución No. 1906 del 1° de noviembre de 2022, en el numeral 2 del artículo 6, fue delegada en Dirección de Trámites Administrativos Urbanísticos la facultad de expedir la aprobación o negación, según corresponda, y el concepto de factibilidad en la etapa de factibilidad de la viabilidad de los trámites para la localización e instalación de estaciones radioeléctricas, una vez se realice la respectiva revisión urbanística o jurídica, de conformidad con el régimen de transición del Decreto 555 de 2021 y sus decretos reglamentarios
16. Que, en concordancia con los motivos expuestos anteriormente, la **DIRECCIÓN DE TRÁMITES ADMINISTRATIVOS URBANÍSTICOS DE LA SUBSECRETARÍA DE PLANEACIÓN TERRITORIAL DE LA SECRETARÍA DISTRITAL DE**

**EVITE ENGAÑOS:** Todo trámite ante esta entidad es gratuito, excepto los costos de reproducción de documentos. Verifique su respuesta en la página [www.sdp.gov.co](http://www.sdp.gov.co) link "Estado Trámite". Denuncie en la línea 195 opción 1 cualquier irregularidad.

Cra. 30 N° 25 -90  
pisos 5, 8,13 / SuperCade piso 2

Archivo Central de la SDP  
Cra 21 N°69B-80 ext. 9014-9018

PBX: 335 8000  
[www.sdp.gov.co](http://www.sdp.gov.co)  
Código Postal: 1113111



ALCALDÍA MAYOR  
DE BOGOTÁ D.C.

**PLANEACIÓN**, expide la presente con fundamento en el inciso 2º del artículo 16 y en el artículo 22 del Decreto Distrital 397 de 2017.

En mérito de lo expuesto,

## RESUELVE

**ARTÍCULO PRIMERO. NEGAR** la viabilidad de la solicitud de factibilidad presentada por la sociedad **ANDEAN TOWER PARTNERS COLOMBIA S.A.S.**, identificada con NIT 900.868.635-7, representada legalmente por la señora SAIRA MONICA BALLESTEROS TORO, identificada con la cédula de ciudadanía No. 41.950.042, expedida en Armenia, mediante el radicado No. 1-2019-04438 del 28 de enero de 2019, para la ubicación de los elementos que conforman la estación radioeléctrica denominada "**BOG\_BAR\_04**", a localizarse en la **CALLE 79 A ENTRE CARRERA 63 Y CARRERA 64 ANDEN** de la localidad de **BARRIOS UNIDOS**, en la ciudad de Bogotá, D.C., en espacio considerado **BIEN DE USO PÚBLICO**, por las razones expuestas en la parte motiva de este acto administrativo.

**ARTÍCULO SEGUNDO. NOTIFICAR** el contenido de la presente resolución a la señora SAIRA MONICA BALLESTEROS TORO, identificada con la Cédula de Ciudadanía No. 41.950.042, expedida en Armenia., en calidad de Representante Legal de la sociedad **ANDEAN TOWER PARTNERS COLOMBIA S.A.S.** en la dirección que aparece registrada en el expediente con radicado 1-2019-03018 del 21 de enero de 2019, a su apoderado o a quien haga sus veces, en los términos del artículo 67 y siguientes de la Ley 1437 de 2011 o las normas que la reglamenten, sustituyan, modifiquen, adicionen o complementen, indicándole que contra esta decisión únicamente procede **RECURSO DE REPOSICIÓN** ante la **DIRECCIÓN DE TRÁMITES ADMINISTRATIVOS URBANÍSTICOS** de la **SECRETARÍA DISTRITAL DE PLANEACIÓN** y el de apelación para ante la **COMISIÓN DE REGULACIÓN DE COMUNICACIONES - CRC**, de acuerdo a lo señalado en el Decreto Distrital 397 de 2017 y el artículo 19 de la Ley 1798 de 2019, los cuales deberán ser interpuestos en los términos de los artículos 74, 76 y 77 de la Ley 1437 de 2011 - Código de Procedimiento Administrativo y de lo Contencioso Administrativo.

**Parágrafo.** De ser posible este acto administrativo también se notificará de manera electrónica de conformidad con lo normado en el artículo 56 de la Ley 1437 de 2011 Código de Procedimiento Administrativo y de lo Contencioso Administrativo al representante legal de la sociedad la Sociedad **ANDEAN TOWER PARTNERS**

***EVITE ENGAÑOS:** Todo trámite ante esta entidad es gratuito, excepto los costos de reproducción de documentos. Verifique su respuesta en la página [www.sdp.gov.co](http://www.sdp.gov.co) link "Estado Trámite". Denuncie en la línea 195 opción 1 cualquier irregularidad.*

Cra. 30 N° 25 -90  
pisos 5, 8,13 / SuperCade piso 2

Archivo Central de la SDP  
Cra 21 N°69B-80 ext. 9014-9018

PBX: 335 8000  
[www.sdp.gov.co](http://www.sdp.gov.co)  
Código Postal: 1113111



ALCALDÍA MAYOR  
DE BOGOTÁ D.C.

**COLOMBIA S.A.S** o a su apoderado, sociedad que será notificada a los correos electrónicos que aparecen registrados en la solicitud de concepto de factibilidad con radicado inicial 1-2019-03018 del 21 de enero de 2019. En caso de llevarse a cabo la notificación electrónica se deberá cumplir lo establecido en la mencionada Ley 1437 de 2011.

**ARTÍCULO TERCERO. COMUNICAR** el contenido del presente acto administrativo al **INSTITUTO DE DESARROLLO URBANO –IDU–**, entidad administradora del **BIEN DE USO PÚBLICO** objeto de estudio.

**ARTÍCULO CUARTO. COMUNICAR** el contenido de la presente Resolución a la **ALCALDÍA LOCAL DE BARRIOS UNIDOS** para que, en ejercicio de sus funciones y competencias, realice el respectivo control urbano a que haya lugar, en relación con el espacio público.

**ARTÍCULO QUINTO. ORDENAR** el archivo de los documentos aportados por el solicitante, de la actuación administrativa con radicado No. 1-2019-04438 del 28 de enero de 2019 una vez este en firme el presente acto administrativo.

### NOTIFÍQUESE, COMUNÍQUESE, PUBLÍQUESE Y CÚMPLASE

Dada en Bogotá D.C, a los 15 días de diciembre de 2022.



**Samaris Magnolia Ceballos Garcia**  
**Dirección de Trámites Administrativos Urbanísticos**

Revisó: Abogada Alba Roció Preciado Wilches – Contratista

Abogado Kevin Francisco Arbeláez Bohórquez – Contratista

Arquitecto Freddy Sarmiento - Contratista

Ingeniera. Paola Andrea Gámez Tabimba

Proyectó: Paola Andrea Contreras Velásquez – Abogada Contratista

**EVITE ENGAÑOS:** Todo trámite ante esta entidad es gratuito, excepto los costos de reproducción de documentos. Verifique su respuesta en la página [www.sdp.gov.co](http://www.sdp.gov.co) link "Estado Trámite". Denuncie en la línea 195 opción 1 cualquier irregularidad.

Cra. 30 N° 25 -90  
pisos 5, 8,13 / SuperCade piso 2

Archivo Central de la SDP  
Cra 21 N°69B-80 ext. 9014-9018

PBX: 335 8000  
[www.sdp.gov.co](http://www.sdp.gov.co)  
Código Postal: 1113111



**ALCALDÍA MAYOR  
DE BOGOTÁ D.C.**



SECRETARÍA DE  
PLANEACIÓN

SECRETARÍA DISTRITAL DE PLANEACIÓN Folios: 13

Anexos: No

No. Radicación: 3-2022-41455

No. Radicado Inicial:

XXXXXXXXXX

No. Proceso: 1965371 Fecha: 2022-12-15 16:27

Tercero: ANDEAN TOWER PARTNERS COLOMBIA SAS

Dep. Radicadora: Subsecretaría de Gestión Institucional

Clase Doc: Interno Tipo Doc: Acto administrativo Consec:

Revisión arquitectónica: Adriana Mercedes Acosta Amórtegui- Arquitecta Contratista

Revisión técnica: Pablo Andrés Viloria Peña - Ingeniero Contratista *P.A.V.P.*

**EVITE ENGAÑOS:** Todo trámite ante esta entidad es gratuito, excepto los costos de reproducción de documentos. Verifique su respuesta en la página [www.sdp.gov.co](http://www.sdp.gov.co) link "Estado Trámite". Denuncie en la línea 195 opción 1 cualquier irregularidad.

Cra. 30 N° 25 -90  
pisos 5, 8,13 / SuperCade piso 2

Archivo Central de la SDP  
Cra 21 N°69B-80 ext. 9014-9018

PBX: 335 8000  
[www.sdp.gov.co](http://www.sdp.gov.co)  
Código Postal: 1113111



ALCALDÍA MAYOR  
DE BOGOTÁ D.C.

*Este documento es una versión impresa del original que fue generado digitalmente.  
Es válido legalmente al amparo del artículo 12 del Decreto 2150 de 1995 y del artículo 7° de la Ley 527 de 1999.*