

**RESOLUCIÓN No. 1634 DE 2022****( 04 de Octubre de 2022 )**

*“Por medio de la cual se aprueba el permiso para la localización e instalación de los elementos que conforman una Estación Radioeléctrica denominada: **“BOG 110 P2”**, a ubicarse en el separador central de la **AVENIDA CALLE 85** entre **CARRERA 19 y CARRERA 19A** (Malla Vial Arterial V-3), en la localidad de CHAPINERO de la ciudad de Bogotá, D.C., en **ESPACIO PÚBLICO**”*

**LA SUBSECRETARÍA DE PLANEACIÓN TERRITORIAL**

Con fundamento en lo dispuesto en los Decretos Distritales 397 y 472 de 2017 y 805 de 2019, el literal h del artículo 12 del Decreto Distrital 016 de 2013 y la Resolución 1959 del 21 de noviembre de 2017, y,

**CONSIDERANDO:**

1. Que, a través del Decreto Distrital 397 de 2017, corregido parcialmente por el Decreto Distrital 472 de 2017, fue reglamentado el procedimiento, las normas urbanísticas, arquitectónicas, técnicas a tenerse en cuenta para la localización, instalación, regularización y control de Estaciones Radioeléctricas en Bogotá. D.C, a implantarse en las zonas autorizadas por la referida disposición normativa, cuyo anexo técnico *“Manual de Mimetización y Camuflaje de las Estaciones Radioeléctricas para Bogotá Distrito Capital”*, hace parte integral del citado Decreto.
2. Que el permiso de instalación, en los términos del numeral 4.28 del artículo 4º del Decreto Distrital 397 de 2017, modificado por el artículo 1º del Decreto 805 de 2019, constituye un acto administrativo expedido por la SECRETARÍA DISTRITAL DE PLANEACIÓN bajo el cual se otorga el permiso para la instalación de la estación radioeléctrica, el cual, de conformidad con el artículo 5 Ibídem se requerirá para la localización e instalación de la respectiva estación radioeléctrica.
3. Que, el parágrafo 1º del artículo 22 del Decreto Distrital 397 de 2017, señala que: *“(…) las estaciones radioeléctricas **solo podrán ser instaladas cuando el solicitante cuente con el respectivo permiso** expedido por parte de la Secretaría Distrital de Planeación”*, (Subrayado y negrilla fuera de texto), es decir que, dicha autorización deberá ser otorgada mediante acto administrativo, expedido por esta Entidad en un plazo no mayor a dos (2) meses contados a partir de la fecha en que el solicitante haya radicado la solicitud de permiso de instalación de la estación radioeléctrica, de conformidad con el artículo 30 *Ibídem*.

**EVITE ENGAÑOS:** Todo trámite ante esta entidad es gratuito, excepto los costos de reproducción de documentos. Verifique su respuesta en la página [www.sdp.gov.co](http://www.sdp.gov.co) link "Estado Trámite". Denuncie en la línea 195 opción 1 cualquier irregularidad.

Cra. 30 N° 25 -90  
pisos 5, 8,13 / SuperCade piso 2

Archivo Central de la SDP  
Cra 21 N°69B-80 ext. 9014-9018

PBX: 335 8000  
[www.sdp.gov.co](http://www.sdp.gov.co)  
Código Postal: 1113111



ALCALDÍA MAYOR  
DE BOGOTÁ D.C.

4. Que el artículo 25 del Decreto Distrital 397 de 2017, señala que dentro de los dos (2) meses siguientes a la expedición del concepto de factibilidad para la instalación de Estaciones Radioeléctricas o de su prórroga, según corresponda, el interesado deberá radicar la solicitud del permiso para la instalación de Estaciones Radioeléctricas, aportando los documentos y cumpliendo con los requisitos establecidos en el Título IV de la norma en mención, *"Del permiso para la instalación de estaciones radioeléctricas"*, específicamente aquellos enunciados en el artículo 26 Ibídem.
5. Que la sociedad **COLLOCATION TECHNOLOGIES COLOMBIA S.A.S.**, identificada con el NIT. 900.462.545-9, representada legalmente por el señor VICTOR MANUEL SABORIO CALDERÓN, identificado con la cédula de extranjería No. 540.181 expedida en Colombia, a través del señor DIEGO JOSÉ RODRÍGUEZ ARANA, identificado con la cédula de ciudadanía No. 1.110.536.349 expedida en IBAGUE, presentó mediante formulario M-FO-014, *"Solicitud de Factibilidad para la Ubicación de los Elementos que Conforman una Estación Radioeléctrica"* - Radicado No. 1-2019-07076 del 08 de febrero de 2019 para la estación radioeléctrica denominada **"BOG. 110 P2"** a ubicarse en el SEPARADOR CENTRAL de la **AVENIDA CALLE 85 entre CARRERA 19 y CARRERA 19A** (Malla Vial Arterial V-3), en la localidad de CHAPINERO de la ciudad de Bogotá, D.C. en bien considerado como **ESPACIO PÚBLICO** de la ciudad de Bogotá, D.C.
6. Que, el inciso 2° del artículo 2.2.6.1.2.2.1 del Decreto 1077 de 2015 que define como vecinos a *"los propietarios, poseedores, tenedores o residentes de predios colindantes"*, relativo también este término en urbanismo, a aquellos predios que son contiguos o limitan con los linderos del punto al que se hace referencia, en ese sentido se precisa que:
7. La sociedad **COLLOCATION TECHNOLOGIES COLOMBIA S.A.S.**, para cumplimiento de los requisitos establecidos en el numeral 17.3.5. del artículo 17 del Decreto Distrital 397 de 2017, orientados a garantizar los derechos de participación de terceros, envió los respectivos comunicados a vecinos colindantes del predio objeto de la presente solicitud, indicándose que, al norte, al oriente y al occidente, la ubicación señalada en la solicitud colinda con la **AVENIDA CALLE 85**; mientras que al sur colinda con la **CARRERA 19A**, los cuales corresponden a un espacio público destinado para el uso vial, tal como lo señala la imagen N° 1 y la información registrada en el Sistema de Información de Norma Urbana y Plan de Ordenamiento Territorial – SINUPOT de la Secretaría Distrital de Planeación:

**Imagen n°1: Ubicación geográfica solicitud de permiso para los elementos que conforman una estación radioeléctrica denominada BOG 110 P2:**

**EVITE ENGAÑOS:** Todo trámite ante esta entidad es gratuito, excepto los costos de reproducción de documentos. Verifique su respuesta en la página [www.sdp.gov.co](http://www.sdp.gov.co) link "Estado Trámite". Denuncie en la línea 195 opción 1 cualquier irregularidad.

Cra. 30 N° 25 -90  
pisos 5, 8,13 / SuperCade piso 2

Archivo Central de la SDP  
Cra 21 N°69B-80 ext. 9014-9018

PBX: 335 8000  
[www.sdp.gov.co](http://www.sdp.gov.co)  
Código Postal: 1113111



ALCALDÍA MAYOR  
DE BOGOTÁ D.C.



Fuente: Sistema de Información de Norma Urbana y Plan de Ordenamiento Territorial – SDP, 2022.

8. Que, la sociedad **COLLOCATION TECHNOLOGIES COLOMBIA S.A.S.**, efectuó la publicación en la sección de Asuntos legales del diario La República, fechado el 04 de octubre de 2019, en cumplimiento de lo establecido en el párrafo 1 del numeral 17.3.5. del artículo 17 del Decreto Distrital 397 de 2017. Constancia allegada mediante radicado 1-2019-68107 del 07 de octubre de 2019.
9. Que, una vez realizado el respectivo proceso para comunicar a la ciudadanía y garantizar su derecho de participación según el procedimiento señalado, no hubo ninguna intervención por parte de la comunidad en relación con el trámite objeto de estudio.
10. Que, acorde con lo establecido en el Decreto Distrital 552 de 2018, la Dirección de Vías, Transporte y Servicios Públicos, encontró que la coordenada donde se pretende llevar a cabo la instalación de la estación radioeléctrica referida está ubicada en un SEPARADOR, espacio que, según el artículo 11 Ibídem, corresponde a una de las zonas administradas por el **INSTITUTO DE DESARROLLO URBANO (IDU)**.
11. Que, en concordancia con lo anterior, la Dirección de Vías, Transporte y Servicios Públicos en aplicación del Parágrafo 2º del artículo 16 del Decreto Distrital 397 de 2017,

**EVITE ENGAÑOS:** Todo trámite ante esta entidad es gratuito, excepto los costos de reproducción de documentos. Verifique su respuesta en la página [www.sdp.gov.co](http://www.sdp.gov.co) link "Estado Trámite". Denuncie en la línea 195 opción 1 cualquier irregularidad.

Cra. 30 N° 25 -90  
pisos 5, 8,13 / SuperCade piso 2

Archivo Central de la SDP  
Cra 21 N°69B-80 ext. 9014-9018

PBX: 335 8000  
[www.sdp.gov.co](http://www.sdp.gov.co)  
Código Postal: 1113111



ALCALDÍA MAYOR  
DE BOGOTÁ D.C.

*Este documento es una versión impresa del original que fue generado digitalmente.  
Es válido legalmente al amparo del artículo 12 del Decreto 2150 de 1995 y del artículo 7º de la Ley 527 de 1999.*

solicitó al **INSTITUTO DE DESARROLLO URBANO (IDU)**, mediante oficio con radicado No. 2-2019-30655 del 20 de mayo de 2019, emitir concepto tendiente a determinar la viabilidad técnica de la solicitud de factibilidad para la localización e instalación de los elementos que conforman la estación radioeléctrica denominada **"BOG 110 P2"**, a ubicarse inicialmente en la intersección de la AVENIDA CALLE 85 CON CARRERA 19B (Malla Vial Arterial V-3) coordenadas: X 4.671674, Y: -74.058378, en la localidad de CHAPINERO de la ciudad de Bogotá, D.C; en el sentido de que se emita el concepto técnico respecto a: " (...) Informar si el IDU tiene objeción para que esta entidad emita el concepto de factibilidad para la instalación de la estación radioeléctrica, adicionalmente dar a conocer recomendaciones, exigencias y/o lineamientos (técnicos, urbanísticos y/o jurídicos), a tener en cuenta por parte del interesado durante la instalación, construcción y desinstalación de la respectiva estación radioeléctrica. (...)"

12. Que, en respuesta a los requerimientos, el **INSTITUTO DE DESARROLLO URBANO (IDU)**, mediante oficio DTAI No. 20193750537171 del 06 de junio del 2019 y radicado SDP 1-2019-38425 del 07 de junio del 2019, dio respuesta en la que se menciona: "(...) 15. Recomendamos que esta antena se instale en el separador de la calle 85 para evitar interferencia con el arbolado existente y la proximidad con los edificios residenciales (...)", y que: "(...) el IDU no tiene objeción técnica respecto de la infraestructura administrada por la Entidad, para la desinstalación de la antigua estación y la instalación de la nueva estación radioeléctrica, siempre y cuando se localice en el separador de la calle 85 con carrera 19b (...)"
13. Que la SECRETARÍA DISTRITAL DE PLANEACIÓN de conformidad con lo dispuesto en el artículo 22 del Decreto 397 de 2017, procedió mediante radicado 2-2019-44891 del 10 de julio de 2019, a solicitar a la Sociedad **COLLOCATION TECHNOLOGIES COLOMBIA S.A.S.** que realizara las actualizaciones, observaciones y correcciones, además que la viabilidad se encontraba supeditada al concepto favorable que emitiera el **INSTITUTO DE DESARROLLO URBANO (IDU)**, como respuesta al radicado 2-2019-30655 del 20 de mayo de 2019.
14. Que, la sociedad **COLLOCATION TECHNOLOGIES COLOMBIA S.A.S.**, dentro del término señalado en el artículo 30 del Decreto Distrital 397 de 2017, mediante radicado No. 1-2019-57901 del 27 de agosto de 2019 allegó respuesta al acta de observaciones, en ella tuvo en cuenta la sugerencia de ubicación efectuada por el **INSTITUTO DE DESARROLLO URBANO (IDU)** mediante oficio DTAI No. 20193750537171 del 06 de junio del 2019, consistente en que la Estación Radioeléctrica se ubicara en el separador central. En este sentido, el solicitante realizó el cambio de coordenadas para la ubicación de la Estación denominada **"BOG 110 P2"**, para ubicarse en X: 102158,700 y Y: 108318,530. Ubicación que fue confirmada con los radicados 1-2019-68107 del 07 de

**EVITE ENGAÑOS:** Todo trámite ante esta entidad es gratuito, excepto los costos de reproducción de documentos. Verifique su respuesta en la página [www.sdp.gov.co](http://www.sdp.gov.co) link "Estado Trámite". Denuncie en la línea 195 opción 1 cualquier irregularidad.

Cra. 30 N° 25 -90  
pisos 5, 8,13 / SuperCade piso 2

Archivo Central de la SDP  
Cra 21 N°69B-80 ext. 9014-9018

PBX: 335 8000  
[www.sdp.gov.co](http://www.sdp.gov.co)  
Código Postal: 1113111



ALCALDÍA MAYOR  
DE BOGOTÁ D.C.



octubre de 2019; 1-2019-74794 del 6 de noviembre de 2019 y 1-2019-79690 del 2 de diciembre de 2019.

15. Que con el objetivo de continuar con el respectivo trámite y teniendo en cuenta las nuevas coordenadas registradas por el solicitante; la Dirección de Vías, Transporte y Servicios Públicos en aplicación del Parágrafo 2º del artículo 16 del Decreto Distrital 397 de 2017, solicitó al **INSTITUTO DE DESARROLLO URBANO (IDU)**, mediante oficios con radicados No. 2-2019-63538 del 19 de septiembre de 2019 y 2-2020-00931 del 10 de enero de 2020, emitir concepto tendiente a determinar la viabilidad técnica de la solicitud de factibilidad para la localización e instalación de los elementos que conforman la estación radioeléctrica denominada **“BOG 110 P2”**, a ubicarse en el separador central de la **de la AVENIDA CALLE 85 con CARRERA 19A (Malla Vial Arterial V-3)**, en la localidad de CHAPINERO de la ciudad de Bogotá, D.C.
16. Que, en respuesta a los requerimientos, remitida mediante el Sistema de Información de Procesos Automáticos – SIPA, a la Dirección de Vías, Transporte y Servicios Públicos, el **INSTITUTO DE DESARROLLO URBANO (IDU)**, mediante radicado SDP No. 1-2020-02757 del 20 de enero de 2020 oficio DTAI No. 20203750052681 del 17 de enero de 2020, señaló entre otros aspectos que:

***“(…) Teniendo en cuenta las anteriores observaciones, el IDU no tiene objeción técnica respecto de la infraestructura administrada por la Entidad, para la instalación de la nueva estación radioeléctrica DEFINITIVA localizada en el separador de la calle 85 con carrera 19ª (…)”*** (Negrilla fuera de texto original).

Además, definió las recomendaciones a tenerse en cuenta por parte del interesado durante la instalación, construcción y desinstalación de la respectiva estación radioeléctrica, las cuales serán de obligatorio cumplimiento por parte del titular de la presente Resolución.

17. Que, mediante formato M-FO-157, **“Factibilidad para la instalación de una estación radioeléctrica en espacio público y/o bien de uso público”**, con radicado número 2-2021-102498 del 16 de noviembre de 2021, la Dirección de Vías, Transporte y Servicios Públicos emitió concepto favorable de factibilidad, para la localización de los elementos que conforman la Estación Radioeléctrica denominada **“BOG 110 P2”**, a ubicarse en el separador central de la AVENIDA CALLE 85 entre CARRERA 19 y CARRERA 19A (Malla Vial Arterial V-3), en la localidad de CHAPINERO de la ciudad de Bogotá D.C dentro del cual fue aprobada la propuesta de mimetización y camuflaje contenida en los planos: A-3/4: **“ENVOLVENTE POSTE METALICO”** y A-4/4: **“ALZADO: FRONTAL – POSTERIOR”**.

**EVITE ENGAÑOS:** Todo trámite ante esta entidad es gratuito, excepto los costos de reproducción de documentos. Verifique su respuesta en la página [www.sdp.gov.co](http://www.sdp.gov.co) link “Estado Trámite”. Denuncie en la línea 195 opción 1 cualquier irregularidad.

Cra. 30 N° 25 -90  
pisos 5, 8,13 / SuperCade piso 2

Archivo Central de la SDP  
Cra 21 N°69B-80 ext. 9014-9018

PBX: 335 8000  
[www.sdp.gov.co](http://www.sdp.gov.co)  
Código Postal: 1113111



ALCALDÍA MAYOR  
DE BOGOTÁ D.C.

18. Que, el **CONCEPTO DE FACTIBILIDAD** fue notificado por aviso con radicado 2-2021-103235 del 17 de noviembre de 2021, el cual fue entregado el 18 de noviembre de 2021, según firma y sello, en la dirección de notificaciones de la sociedad **COLLOCATION TECHNOLOGIES COLOMBIA S.A.S.**, indicando en su texto que *“la notificación de la citada factibilidad, se entiende surtida al finalizar el día siguiente a la entrega del presente aviso (...)”*, sin que se instauraran los recursos establecidos en el artículo 74 del CPACA, motivo por el cual el acto administrativo en mención quedó ejecutoriado a partir del 06 de diciembre de 2021, fecha en la cual empezó a contabilizarse su término de vigencia (esto es, dos (2) meses).
19. Que, la Dirección de Vías, Transporte y Servicios Públicos, mediante memorando interno con radicado 3-2021-29698 del 28 de noviembre de 2021, solicitó a la Dirección de Taller del Espacio Público emitir concepto *“(...) respecto de la exigencia de licencia de intervención y ocupación del espacio público para la instalación de la estación radioeléctrica denominada “BOG 110 P2”* el cual fue atendido a través del memorando interno No. 3-2022-01282 del 11 de enero de 2022 y en el cual se hacen las siguientes precisiones:
- “(...) Dentro de las modalidades de Licencia de Intervención del Espacio Público definidas en el Decreto 1077 de 2015, se incluye “(...) 2.1 La construcción, rehabilitación, reparación, sustitución, modificación y/o ampliación de instalaciones y redes para la provisión de servicios públicos domiciliarios y de telecomunicaciones. (...)”, la cual no corresponde con los tipos de Licencia de Intervención cuyo estudio y aprobación está a cargo de este despacho. (...)”.*
20. Que, actuado lo anterior, la empresa **COLLOCATION TECHNOLOGIES COLOMBIA S.A.S.**, presentó mediante radicado 1-2022-03901 del 14 de enero de 2022 en los términos del artículo 23 del Decreto Distrital 397 de 2017, por medio del señor **VICTOR MANUEL SABORIO CALDERÓN**, la solicitud de prórroga de la vigencia del concepto de factibilidad emitido por la Secretaría Distrital de planeación, por un término inicial de dos (2) meses contados a partir de su ejecutoria la cual podrá prorrogarse por una sola vez hasta por un término igual. Solicitud que fue atendida mediante el radicado 2-2022-05439 del 24 de enero de 2022, en el cual se concedió la prórroga.
21. Que, la empresa **COLLOCATION TECHNOLOGIES COLOMBIA S.A.S.**, presentó con radicado 1-2022-38604 del 17 de marzo de 2022, para la estación **“BOG 110 P2”** formato M-FO-143, *“Solicitud de permiso para la ubicación de los elementos que conforman una estación radioeléctrica”* en los términos del artículo 25 y siguientes del Decreto Distrital 397 de 2017 y estando vigente el **CONCEPTO DE FACTIBILIDAD**.
22. Que la solicitud fue objeto de requerimiento mediante oficio con radicado 2-2022-34182 del 08 de abril del 2022, en la cual se informó que la solicitud fue radicada de manera

**EVITE ENGAÑOS:** Todo trámite ante esta entidad es gratuito, excepto los costos de reproducción de documentos. Verifique su respuesta en la página [www.sdp.gov.co](http://www.sdp.gov.co) link “Estado Trámite”. Denuncie en la línea 195 opción 1 cualquier irregularidad.

Cra. 30 N° 25 -90  
pisos 5, 8,13 / SuperCade piso 2

Archivo Central de la SDP  
Cra 21 N°69B-80 ext. 9014-9018

PBX: 335 8000  
[www.sdp.gov.co](http://www.sdp.gov.co)  
Código Postal: 1113111



ALCALDÍA MAYOR  
DE BOGOTÁ D.C.

incompleta.

23. Que, la sociedad **COLLOCATION TECHNOLOGIES COLOMBIA S.A.S**, mediante el radicado No. 1-2022-58179 del 06 de mayo de 2022, dio respuesta a los requerimientos realizados por oficio No. 2-2022-34182 del 08 de abril del 2022, dentro del término señalado en el artículo 30 del Decreto Distrital 397 de 2017
24. Que, de conformidad con lo dispuesto en el artículo 30 del Decreto Distrital 397 de 2017, la Dirección de vías, Transporte y Servicios Públicos emitió el acta de observaciones dentro del trámite que se adelanta para la aprobación del Permiso de instalación de la Estación "**BOG 110 P2**", requiriendo a la sociedad **COLLOCATION TECHNOLOGIES COLOMBIA S.A.S**, mediante oficio radicado No. 2-2022-56437 de fecha 19 de mayo del 2022; para que realizara las respectivas actualizaciones, correcciones y aclaraciones necesarias para resolver de fondo la solicitud.
25. Que, la sociedad **COLLOCATION TECHNOLOGIES COLOMBIA S.A.S**, mediante radicado No. 1-2022-68014 del 02 de junio de 2022, solicitó prórroga para dar respuesta al acta de observaciones.
26. Que, de conformidad con lo dispuesto en el artículo 30 del Decreto Distrital 397 de 2017, la Dirección de vías, Transporte y Servicios Públicos emitió oficio radicado bajo el No. 2-2022-68443 de fecha 08 de junio del 2022, concediendo prórroga para dar respuesta al acta de observaciones.
27. Que, la sociedad **COLLOCATION TECHNOLOGIES COLOMBIA S.A.S**, mediante los radicados No. 1-2022-74037 y 1-2022-74043 del 17 de junio de 2022, allegó la respuestas al acta de observaciones, dentro del término señalado en el artículo 30 del Decreto Distrital 397 de 2017.
28. Que, en ese orden, mediante radicados 1-2022-38604 del 17 de marzo de 2022; 1-2022-58179 del 06 de mayo de 2022; 1-2022-74037 del 17 de junio de 2022 y 1-2022-74043 del 17 de junio de 2022, la sociedad **COLLOCATION TECHNOLOGIES COLOMBIA S.A.S.**, presentó la totalidad de la documentación general requerida por los numerales 26.1., 26.2. y 26.3. del artículo 26 del Decreto Distrital 397 de 2017 y la documentación específica de qué trata el artículo 27 *Ibidem*, la cual hace parte de la actuación administrativa de la referencia, y se enlista a continuación:

Documentación general y específica		SI	NO	N/A
I.	Formulario M-FO-143 Permiso debidamente diligenciado (última versión)	X		
II.	Urbanístico (Art. 26, numeral 26.1. del Decreto 397 de 2017):			
26.1	Autorización de Altura de Estación Expedido por la Aeronáutica Civil. Por medio del radicado 5100-19-022012174 del 18-04-2022 del 18 de abril de 2022 expedido por la Unidad Administrativa Especial de Aeronáutica Civil -UAEAC-	X		
III.	Técnico (Art. 26, numeral 26.2. del Decreto 397 de 2017):			
26.2.1	Estudio del diseño eléctrico.	X		

**EVITE ENGAÑOS:** Todo trámite ante esta entidad es gratuito, excepto los costos de reproducción de documentos. Verifique su respuesta en la página [www.sdp.gov.co](http://www.sdp.gov.co) link "Estado Trámite". Denuncie en la línea 195 opción 1 cualquier irregularidad.

Cra. 30 N° 25 -90  
pisos 5, 8,13 / SuperCade piso 2

Archivo Central de la SDP  
Cra 21 N°69B-80 ext. 9014-9018

PBX: 335 8000  
[www.sdp.gov.co](http://www.sdp.gov.co)  
Código Postal: 1113111



ALCALDÍA MAYOR  
DE BOGOTÁ D.C.

	Planos del diseño eléctrico.	X		
	Acta de responsabilidad suscrita por el especialista	X		
	Copia de la matrícula profesional vigente (no mayor a 60 días)	X		
26.2.2	<b>Estaciones radioeléctricas en espacio público adheridas al suelo:</b>			
	Levantamiento de redes secas y húmedas con sus respectivos planos, en donde se evidencie que no existe interferencia entre las redes existentes y la red propuesta por el solicitante, y en caso de que existiera interferencia entre las redes, se deberá presentar la aprobación de modificación de estas expedida por la empresa de servicios públicos que corresponda.	X		
26.2.3	Copia de la Declaración de Conformidad de Emisión Radioeléctrica en los plazos establecidos en el artículo 2.2.2.5.2.3, del Decreto Nacional 1078 de 2015.			X
IV	<b>Jurídicos (Art. 26, numeral 26.3. del Decreto 397 de 2017):</b>			
26.3.1	Acreditación del registro TIC de que trata la Ley 1341 de 2009 como Proveedor de Redes y Servicios de Telecomunicaciones o como permisatario de uso del Espectro Radioeléctrico, o documento por parte de tercero habilitado que acredite su interés en instalar la Estación Radioeléctrica en el predio respectivo.	X		
26.3.2	Copia de la póliza general que asegure por responsabilidad civil extracontractual la totalidad de la infraestructura de propiedad del operador solicitante del permiso.	X		
	Copia de la póliza de responsabilidad civil que cubra todos los riesgos durante la construcción, instalación y operación de la estación radioeléctrica.	X		
V	<b>Otros</b>			
Art. 28	Pago correspondiente a la retribución económica del espacio público efectuado ante las autoridades administradoras del espacio público de conformidad con el artículo 40 del Decreto Distrital 397 de 2017.	X		

29. Que, el ARTÍCULO CUARTO del concepto de factibilidad anteriormente enunciado, al liquidar la retribución económica causada por la localización e instalación de la estación radioeléctrica denominada **"BOG 110 P2"**, señaló que corresponde al valor mensual liquidado para el año 2021 de DOS MILLONES CIENTO TREINTA Y NUEVE MIL CIENTO SETENTA Y DOS PESOS M/CTE (\$2.139.172), este valor estará sujeto al incremento del salario mensual legal vigente que sea establecido para cada anualidad, y durante el tiempo que este permiso cuente con vigencia.

30. Que, la empresa solicitante, en aplicación al artículo 40 del Decreto Distrital 397 de 2017, allegó con radicado SDP 1-2022-38604 del 17 de marzo de 2022, Certificación expedida por la Oficina de Gestión de Ingresos de la Dirección Distrital de Tesorería, de la Secretaría Distrital de Hacienda de 18 de enero de 2022, en la que se señala que por medio de la transacción No. ZTRM0006, **COLLOCATION TECHNOLOGIES COLOMBIA S.A.S**, efectuó el pago por valor \$4.278.344 por concepto de *"Instalación de Estaciones Radioeléctricas-Antena"*, pago que corresponde a la retribución económica por el uso del espacio público correspondiente a dos (2) meses del año 2021, de acuerdo con la liquidación establecida en el artículo cuarto del CONCEPTO DE FACTIBILIDAD EMITIDO.

31. Que el solicitante **COLLOCATION TECHNOLOGIES COLOMBIA S.A.S**, mediante radicado 1-2022-38604 del 17 de marzo de 2022, hizo entrega de las siguientes pólizas:

**EVITE ENGAÑOS:** Todo trámite ante esta entidad es gratuito, excepto los costos de reproducción de documentos. Verifique su respuesta en la página [www.sdp.gov.co](http://www.sdp.gov.co) link "Estado Trámite". Denuncie en la línea 195 opción 1 cualquier irregularidad.

Cra. 30 N° 25 -90  
pisos 5, 8,13 / SuperCade piso 2

Archivo Central de la SDP  
Cra 21 N°69B-80 ext. 9014-9018

PBX: 335 8000  
[www.sdp.gov.co](http://www.sdp.gov.co)  
Código Postal: 1113111



ALCALDÍA MAYOR  
DE BOGOTÁ D.C.



1. Póliza de Seguro de Todo Riesgo Construcción No. 21-18-101000815 anexo 0 expedida el 16 de febrero de 2022 por la aseguradora SEGUROS DEL ESTADO S.A con vigencia del 14 de febrero de 2022 hasta el 14 de febrero de 2023 cuyos asegurados adicionales son la **SECRETARÍA DISTRITAL DE PLANEACIÓN** y el **INSTITUTO DE DESARROLLO URBANO (IDU)**. Sin embargo, de acuerdo con la revisión se hizo necesario requerir, “1. No se puede evaluar la inclusión expresa de la renovación automática el pues la carátula no lo indica y no se aporta el clausulado de esta póliza 2. No se allega el clausulado de la póliza por lo que no se pueden verificar algunas condiciones” (sic)
2. Posteriormente allega con radicados 1-2022-74037 del 17 de junio de 2022 y 1-2022-74043 del 17 de junio de 2022 Póliza de Seguro de Todo Riesgo Construcción No. 21-18-101000816 anexo 1 expedida el 20 de abril de 2022 por la aseguradora SEGUROS DEL ESTADO S.A con vigencia del 14 de febrero de 2022 hasta el 14 de febrero de 2023 cuyos asegurados adicionales son la **SECRETARÍA DISTRITAL DE PLANEACIÓN** y el **INSTITUTO DE DESARROLLO URBANO (IDU)**, haciendo las inclusiones requeridas al indicar de forma expresa: “POR MEDIO DEL PRESENTE ANEXO SE ACLARA LO SIGUIENTE: 1. RENOVACION AUTOMATICA DEL CLAUSULADO 2. NO PODRA SER REVOCADA LA POLIZA SIN AUTORIZACION DE LOS BENEFICIARIOS SECRETARIA DISTRITAL DE PLANEACION Y ENTIDAD ADMINISTRADORA DEL ESPACIO PUBLICO, SEGUN CORRESPONDA. LOS DEMAS TERMINOS Y CONDICIONES SIN MODIFICAR CONTINUAN VIGENTES”
3. Mediante radicado 1-2022-38604 del 17 de marzo de 2022 hizo entrega de Póliza de seguro de Responsabilidad Civil Extracontractual No. 21-40-101181250 emitida el 9 de febrero de 2022 por la aseguradora **SEGUROS DEL ESTADO S.A**, con vigencia desde el 20 de enero de 2022 hasta 20 de enero de 2023, señalando como tomador **COLLOCATION TECHNOLOGIES COLOMBIA S.A.S.**, precisando en el acápite de “objeto del seguro” que agrega como asegurados y beneficiarios a Secretaría Distrital de Planeación y/o Instituto de Desarrollo Urbano –IDU y beneficiarios terceros afectados. Sin embargo, se hizo necesario requerir: “a. NO se incluye de forma expresa de la renovación automática en la carátula o en el clausulado, por lo tanto, es necesario se incluya. b. No se allega el clausulado de la póliza, que es necesario se incluya”
4. Finalmente allego con radicados 1-2022-74037 del 17 de junio de 2022 y 1-2022-74043 del 17 de junio de 2022 respuesta en la que informa:

“(…) No es posible incluir la renovación automática de la póliza conforme a lo requerido

**EVITE ENGAÑOS:** Todo trámite ante esta entidad es gratuito, excepto los costos de reproducción de documentos. Verifique su respuesta en la página [www.sdp.gov.co](http://www.sdp.gov.co) link “Estado Trámite”. Denuncie en la línea 195 opción 1 cualquier irregularidad.

Cra. 30 N° 25 -90  
pisos 5, 8,13 / SuperCade piso 2

Archivo Central de la SDP  
Cra 21 N°69B-80 ext. 9014-9018

PBX: 335 8000  
[www.sdp.gov.co](http://www.sdp.gov.co)  
Código Postal: 1113111



ALCALDÍA MAYOR  
DE BOGOTÁ D.C.

toda vez que **SEGUROS DEL ESTADO S.A.** nos manifiesta lo siguiente:

*La nota solicitada no es posible incluirla en la póliza teniendo en cuenta que nuestra póliza de RCE va ligada a un riesgo específico el cual para cada renovación se debe presentar la documentación pertinente para dicho cambio y que la compañía revise si es viable otorgar condiciones según el análisis respectivo del riesgo. Esta condición se encuentra incluida en nuestro clausulado.*

### 3. MODIFICACIONES DEL RIESGO

*El Tomador o Asegurado deberá notificar por escrito a **SEGUROS DEL ESTADO** los hechos o circunstancias no previsibles que sobrevengan con posterioridad a la celebración del contrato y que signifiquen agravación del riesgo o variación de su identidad local. La notificación deberá hacerse con antelación no menor de diez (10) días a la fecha de la modificación del riesgo, si está depende del arbitrio del Asegurado. Si la modificación es extraña a la voluntad de éste, deberá notificarse dentro de los quince (15) días siguientes a aquel en que tengan conocimiento de ella, conocimiento que se presume, transcurridos treinta (30) días desde el momento de la modificación.*

*Para efectos de credibilidad, se aporta el correo de fecha 09 de junio de 2022 emitido por **SEGUROS DEL ESTADO S.A.** 8 (Sebastian.Pena@segurosdeleestado.com) donde manifiestan lo citado anteriormente, el cual corresponde a la respuesta de la solicitud elevada por nosotros sobre incluir en la póliza la renovación automática requerida por ustedes.”*

En consecuencia, el despacho observa que existe una situación ajena a la voluntad del titular de la solicitud solo atribuible a la aseguradora, por tal razón se resalta que es obligación de la sociedad **COLLOCATION TECHNOLOGIES COLOMBIA S.A.S** renovar las pólizas en los plazos y condiciones que exige el Decreto Distital 397 de 2017 modificado por el Decreto Distrital 805 de 2019 a fin de contar con la garantía en el plazo legal y reglamentario exigido, lo cual se incluirá dentro de las obligaciones del presente acto administrativo

32. Que la sociedad solicitante presentó mediante radicados 1-2019-07076 del 08 de febrero de 2019, 1-2019-22425 del 08 de abril de 2019; 1-2019-57901 del 27 de agosto de 2019; 1-2019-68107 del 07 de octubre de 2019; 1-2019-74794 del 06 de noviembre de 2019 y 1-2019-79690 del 02 de diciembre del 2019, los estudios técnicos de suelos, cimentación, estructural del poste de 16 metros, estudio de anclajes, estudio estructural de soporte de equipos de forma subterránea, soportes elementos de mimetización para la localización de los elementos que conforman la Estación Radioeléctrica denominada “**BOG 110 P2**”, que acreditan el cumplimiento de las Normas de Construcción Sismo Resistente NSR-

**EVITE ENGAÑOS:** Todo trámite ante esta entidad es gratuito, excepto los costos de reproducción de documentos. Verifique su respuesta en la página [www.sdp.gov.co](http://www.sdp.gov.co) link “Estado Trámite”. Denuncie en la línea 195 opción 1 cualquier irregularidad.

Cra. 30 N° 25 -90  
pisos 5, 8,13 / SuperCade piso 2

Archivo Central de la SDP  
Cra 21 N°69B-80 ext. 9014-9018

PBX: 335 8000  
[www.sdp.gov.co](http://www.sdp.gov.co)  
Código Postal: 1113111



ALCALDÍA MAYOR  
DE BOGOTÁ D.C.



SECRETARÍA DE  
PLANEACIÓN

SECRETARÍA DISTRITAL DE PLANEACIÓN Folios: 26  
Anexos: No  
No. Radicación: 3-2022-32213 No. Radicado Inicial: 1-2022-74037  
No. Proceso: 1982899 Fecha: 2022-10-04 16:06  
Tercero: LAURA ISABEL LOPEZ DIAZ  
Dep. Radicadora: Subsecretaria de Gestión Corporativa  
Clase Doc: Interno Tipo Doc: Acto administrativo Consec:

2010, así como las cartas de responsabilidad firmadas por los ingenieros civiles, con matrícula profesional y COPNIA vigente.

3. Que las características técnicas generales y de localización de la estación radioeléctrica denominada **"BOG 110 P2"**, corresponden a las siguientes:

**EVITE ENGAÑOS:** Todo trámite ante esta entidad es gratuito, excepto los costos de reproducción de documentos. Verifique su respuesta en la página [www.sdp.gov.co](http://www.sdp.gov.co) link "Estado Trámite". Denuncie en la línea 195 opción 1 cualquier irregularidad.

Cra. 30 N° 25 -90  
pisos 5, 8,13 / SuperCade piso 2

Archivo Central de la SDP  
Cra 21 N°69B-80 ext. 9014-9018

PBX: 335 8000  
[www.sdp.gov.co](http://www.sdp.gov.co)  
Código Postal: 1113111



ALCALDÍA MAYOR  
DE BOGOTÁ D.C.

*Este documento es una versión impresa del original que fue generado digitalmente.  
Es válido legalmente al amparo del artículo 12 del Decreto 2150 de 1995 y del artículo 7° de la Ley 527 de 1999.*



## SECRETARÍA DE PLANEACIÓN

SECRETARÍA DISTRITAL DE PLANEACIÓN Folios: 26

Anexos: No

No. Radicación: 3-2022-32213 No. Radicado Inicial: 1-2022-74037

No. Proceso: 1982899 Fecha: 2022-10-04 16:06

Tercero: LAURA ISABEL LOPEZ DIAZ

Dep. Radicadora: Subsecretaría de Gestión Corporativa

Clase Doc: Interno Tipo Doc: Acto administrativo Consec:

NOMBRE DE LA ESTACIÓN		ESTACIONES RADIOELÉCTRICAS EN ESPACIO PÚBLICO					
BOG 110 P2							
LOCALIZACIÓN E IDENTIFICACIÓN DEL PROYECTO							
LOCALIZACIÓN		CONDICIÓN DE LA ESTACIÓN		PROPUESTA DE MIMETIZACIÓN Y CAMUFLAJE			
Localidad	CHAPINERO	Regularización		Se instalará una estructura tipo monopolo de 16,00 metros de altura (incluida antena) de acero galvanizado color gris. Los equipos y el cableado estarán al interior del poste. Cada antena de transmisión estará embebida al interior del poste			
Dirección	Separador central de la AVENIDA CALLE 85 con CARRERA 19 – (Malla Vial Arterial V-3)	Temporal					
		Definitiva	X	Nivel de Impacto	Bajo (10 Unidades)		
UBICACIÓN DE LA ESTACIÓN EN ESPACIO PÚBLICO							
Andén perimetral	N/A						
Al interior (Parque, Plaza o Plazoleta)	N/A						
SUBSISTEMA DE ESPACIO PÚBLICO		CARACTERÍSTICAS TÉCNICAS					
ENTIDAD ADMINISTRADORA DEL ESPACIO PÚBLICO (IDRD)		Altura aprobada Aeródutica Civil	16,00m	Altura aprobada SDP	16,00m	Tipo de estructura de elevación y material	Monopolo metálico en acero galvanizado
Nombre Parque Metropolitano	N/A	CARACTERÍSTICAS	CANTIDAD	TIPO	PESO (KG)	DIMENSIÓN (M)	
Nombre Parque Zonal	N/A	Estructura	1	MONOPOLO	2100	16,00 M (ø: 0,69 M).	
Nombre Parque Vecinal	N/A	Pararrayos	1	Franklin 5 Puntas	5	0,35 M	
Nombre Parque Bolsillo	N/A	Antena RF	3	ANTENA PANEL	41,7	1,30 X 0,30 X 0,17 M	
ENTIDAD ADMINISTRADORA DEL ESPACIO PÚBLICO (IDU)		Antena RRU	N/A	N/A	N/A	N/A	N/A
Plazas y plazoletas (Andén perimetral o Interior)	N/A	Antena Trisector	N/A	N/A	N/A	N/A	N/A
Puentes peatonales	N/A	Anclajes (De cimentación a estructura de soporte)	18	PERNO DE ANCLAJE	330.40	ø: 22 mm x 1.50 M	
Red de andenes, vías peatonales y pasos peatonales	N/A	Escala Ascenso	N/A	N/A	N/A	N/A	N/A
Zonas bajas de los puentes vehiculares y peatonales	N/A	Estructura y Elementos de Mimetización	1	ENVOLVENTE EN FIBRA DE VIDRIO Y SOPORTES	105	1,50 M (ø: 0,69 M).	
Separador (Central o lateral)	X		6	EQUIPOS RRU	120	0.46 X 0.40 X 0.40	
Oreja Vial	N/A		2	SISTEMA DE RECTIFICACION AC/DC -	44,8	0.48 X 0.40 X 0.27	
ENTIDAD ADMINISTRADORA DEL ESPACIO PÚBLICO (DADEP)			2	SYSTEM MODULE RADIO BASE	14	0.56 X 0.44 X 0.13	
Bienes fiscales	N/A	Otros(Especifique) Equipos al interior de Poste	2	BANCO DE BATERIAS FRIG RRH	240	0.56 X 0.13 X 0.28	
Equipamiento comunal público (DADEP)	N/A		N/A	N/A	N/A	N/A	N/A
ENTIDAD ADMINISTRADORA DEL ESPACIO PÚBLICO (TRANSMILENO S.A.)			N/A	N/A	N/A	N/A	N/A
Estructuras de los diferentes modos del sistema de transporte público masivo.	N/A	OBSERVACIONES: Solicitud nueva para la instalación de los elementos que conforman una estación radioeléctrica - Espacio público administrado por el IDU.					

**EVITE ENGAÑOS:** Todo trámite ante esta entidad es gratuito, excepto los costos de reproducción de documentos. Verifique su respuesta en la página [www.sdp.gov.co](http://www.sdp.gov.co) link "Estado Trámite". Denuncie en la línea 195 opción 1 cualquier irregularidad.

Cra. 30 N° 25 -90  
pisos 5, 8,13 / SuperCade piso 2

Archivo Central de la SDP  
Cra 21 N°69B-80 ext. 9014-9018

PBX: 335 8000  
[www.sdp.gov.co](http://www.sdp.gov.co)  
Código Postal: 1113111



ALCALDÍA MAYOR  
DE BOGOTÁ D.C.

Este documento es una versión impresa del original que fue generado digitalmente.  
Es válido legalmente al amparo del artículo 12 del Decreto 2150 de 1995 y del artículo 7° de la Ley 527 de 1999.





## SECRETARÍA DE PLANEACIÓN

SECRETARÍA DISTRITAL DE PLANEACIÓN Folios: 26

Anexos: No

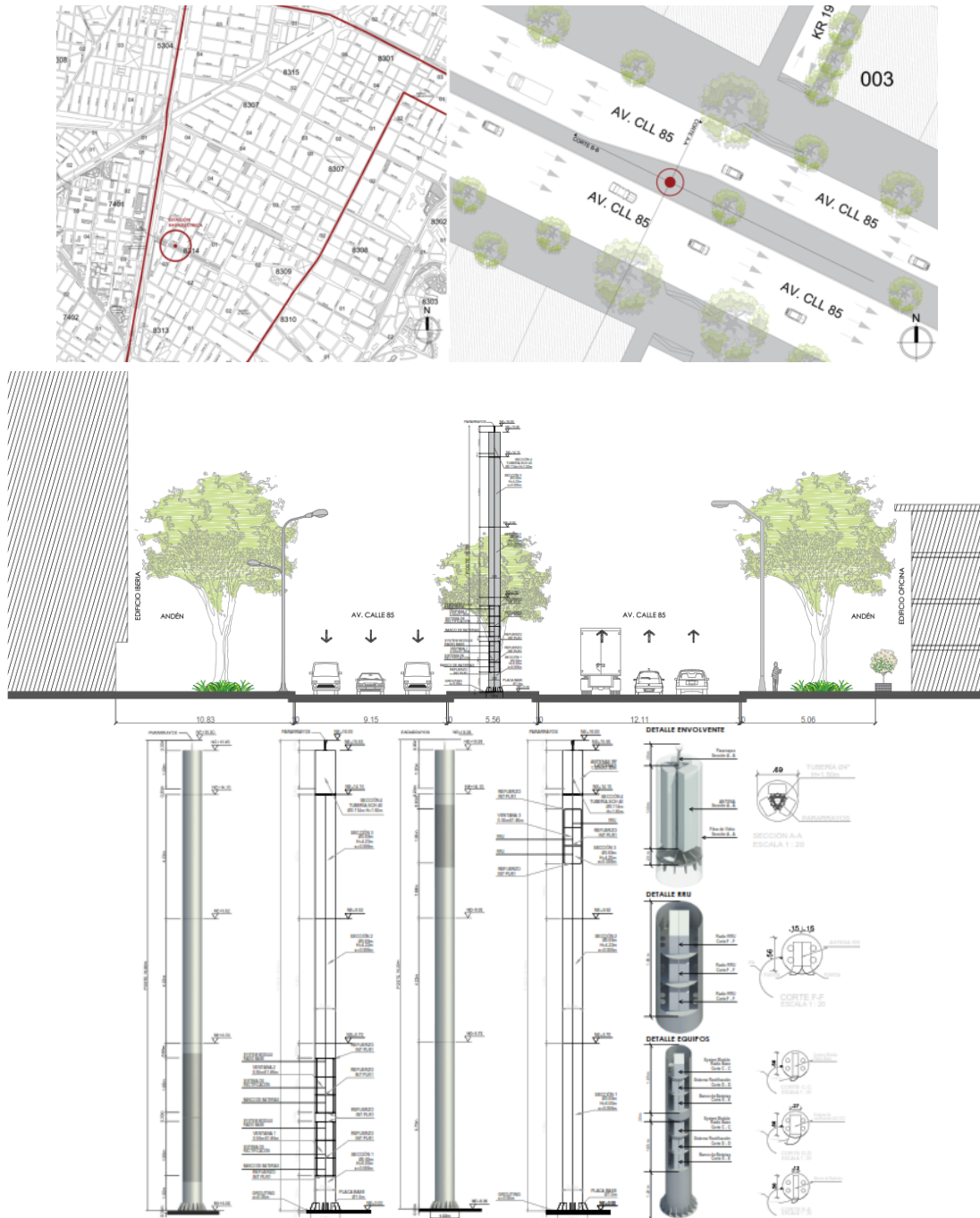
No. Radicación: 3-2022-32213 No. Radicado Inicial: 1-2022-74037

No. Proceso: 1982899 Fecha: 2022-10-04 16:06

Tercero: LAURA ISABEL LOPEZ DIAZ

Dep. Radicadora: Subsecretaría de Gestión Corporativa

Clase Doc: Interno Tipo Doc: Acto administrativo Consec:



**EVITE ENGAÑOS:** Todo trámite ante esta entidad es gratuito, excepto los costos de reproducción de documentos. Verifique su respuesta en la página [www.sdp.gov.co](http://www.sdp.gov.co) link "Estado Trámite". Denuncie en la línea 195 opción 1 cualquier irregularidad.

Cra. 30 N° 25 -90  
pisos 5, 8,13 / SuperCade piso 2

Archivo Central de la SDP  
Cra 21 N°69B-80 ext. 9014-9018


PBX: 335 8000  
[www.sdp.gov.co](http://www.sdp.gov.co)  
Código Postal: 1113111



ALCALDÍA MAYOR  
DE BOGOTÁ D.C.

Este documento es una versión impresa del original que fue generado digitalmente.  
Es válido legalmente al amparo del artículo 12 del Decreto 2150 de 1995 y del artículo 7° de la Ley 527 de 1999.

Es pertinente señalar que realizada consulta a la Base de Datos Geográfica Corporativa de la Entidad y en Google Maps el día 14 de julio de 2022, se estableció que, en las coordenadas propuestas para la instalación de la estación radioeléctrica **"BOG 110 P2"**, no se encuentra instalada estación radioeléctrica en el sitio objeto de la solicitud, como se muestra a continuación:



33. Que, con ocasión de la expedición de la Resolución No. 1959 del 21 de noviembre de 2017 fue delegada en el Subsecretario de Planeación Territorial de la **SECRETARÍA DISTRITAL DE PLANEACIÓN** la facultad de expedir los actos administrativos relacionados con la aprobación, negación, modificación, desistimiento, prórroga y estudio del recurso de reposición de las solicitudes de permisos de instalación de las estaciones radioeléctricas a ser utilizadas en la prestación de los servicios públicos de TIC en Bogotá D.C., en los términos del Decreto Distrital 397 de 2017 o la norma que lo modifique, complementa o sustituya.

34. Que, teniendo en cuenta lo establecido en el artículo 5° de la Ley 1341 de 2009, conforme con la cual las entidades del orden nacional y territorial "(...) promoverán, coordinarán y ejecutarán planes, programas y proyectos tendientes a garantizar el acceso y uso de la población, las empresas y las entidades públicas a las Tecnologías de la Información y las Comunicaciones (...)" e incentivarán "(...) la ubicación estratégica de terminales y equipos que permitan realmente a los ciudadanos acceder a las aplicaciones tecnológicas que benefician a los ciudadanos, en especial a los vulnerables y de zonas marginadas del país", y que el interesado cuenta con CONCEPTO DE FACTIBILIDAD favorable según los estudios anteriormente individualizados, la Subsecretaría de Planeación Territorial de la **SECRETARÍA DISTRITAL DE PLANEACIÓN** considera reunidas las condiciones previstas en el Decreto Distrital 397 de 2017 para pronunciarse en cuanto a la solicitud de permiso para la localización e instalación de la estación radioeléctrica denominada **"BOG 110 P2"**, en **ESPACIO PÚBLICO**.

**EVITE ENGAÑOS:** Todo trámite ante esta entidad es gratuito, excepto los costos de reproducción de documentos. Verifique su respuesta en la página [www.sdp.gov.co](http://www.sdp.gov.co) link "Estado Trámite". Denuncie en la línea 195 opción 1 cualquier irregularidad.

Cra. 30 N° 25 -90  
pisos 5, 8,13 / SuperCade piso 2

Archivo Central de la SDP  
Cra 21 N°69B-80 ext. 9014-9018

PBX: 335 8000  
[www.sdp.gov.co](http://www.sdp.gov.co)  
Código Postal: 1113111



ALCALDÍA MAYOR  
DE BOGOTÁ D.C.

35. Que la Organización Mundial de la Salud declaró al Coronavirus SARS-Cov2-Covid-19 como una pandemia el 11 del mes de marzo de 2020, debido a su fácil expansión, número de contagios y la pérdida de vidas humanas, por lo cual hizo un llamado a todos los Estados del mundo para adoptar medidas con el fin de evitar su propagación.
36. Que mediante Resolución No. 385 del 12 de marzo de 2020, el Ministerio de Salud y Protección Social declaró la Emergencia Sanitaria por causa del Coronavirus COVID-19 y adoptó medidas para hacer frente al virus. Por su parte, el Gobierno Nacional a través del Decreto Legislativo No. 417 del 17 de marzo de 2020, declaró un Estado de Emergencia Económica, Social y Ecológica en todo el territorio nacional y posteriormente el Ministerio de Salud y Protección Social expidió la Resolución No. 844 del 26 de mayo de 2020 *"Por la cual se prorroga la emergencia sanitaria por el nuevo Coronavirus que causa la COVID – 19 (...)"*, hasta el 31 de agosto de 2020.
37. Que la Alcaldesa Mayor de Bogotá D.C expidió los Decretos Distritales: 093 del 25 de marzo de 2020, 108 del 08 de abril de 2020, 121 de 26 de abril de 2020, 126 de 10 de mayo de 2020, 128 de 24 de mayo de 2020 y 131 de 31 de mayo de 2020, a través de los cuales dispuso la suspensión de los términos procesales de las actuaciones administrativas, sancionatorias, disciplinarias, que adelantan las entidades y organismos del sector central, y de localidades, desde el 25 marzo de 2020 hasta el 13 de abril del 2020, medida que fue prorrogada hasta las 00:00 horas del lunes 16 de junio de 2020, así como se expide el Decreto Distrital 169 del 12 de julio de 2020, *"Por medio del cual se imparten órdenes para dar cumplimiento a la medida de aislamiento preventivo obligatorio y se adoptan medidas transitorias de policía para garantizar el orden público en las diferentes localidades del Distrito Capital"*, el cual dispuso en su artículo 1, dar continuidad al aislamiento preventivo obligatorio de todas las personas en el territorio de Bogotá D.C., a partir de las cero horas (00:00 a.m.) del día 16 de julio de 2020, hasta las once y cincuenta y nueve horas (11:59 p.m.) del día 31 de agosto de 2020, en el marco de la emergencia sanitaria por causa del Coronavirus COVID-19.
38. Que, en virtud de lo anterior, la Secretaría Distrital de Planeación, ordenó mediante Resolución No. 507 del 19 de marzo de 2020, a partir del día 20 de marzo hasta el 1 de abril de 2020 la suspensión de los términos y plazos para todas las actuaciones y procedimientos administrativos, medida que fue prorrogada mediante la Resolución No. 534 del 30 de marzo de 2020 hasta tanto permanezca vigente la emergencia sanitaria declarada por el Ministerio de Salud. Por lo anterior, es claro que desde el 20 de marzo de 2020 y hasta el 31 de agosto de 2020 inclusive, los términos para el trámite de permisos de instalación para las estaciones radioeléctricas, como es el caso objeto de estudio, estuvieron suspendidos por los hechos de fuerza mayor, exterior, irresistible e imprevisible; a causa de la emergencia sanitaria por causa de la presencia del virus COVID-19.
39. Se debe puntualizar, que mediante la Resolución No. 02926 del 28 agosto de 2020,

**EVITE ENGAÑOS:** Todo trámite ante esta entidad es gratuito, excepto los costos de reproducción de documentos. Verifique su respuesta en la página [www.sdp.gov.co](http://www.sdp.gov.co) link "Estado Trámite". Denuncie en la línea 195 opción 1 cualquier irregularidad.

Cra. 30 N° 25 -90  
pisos 5, 8,13 / SuperCade piso 2

Archivo Central de la SDP  
Cra 21 N°69B-80 ext. 9014-9018

PBX: 335 8000  
[www.sdp.gov.co](http://www.sdp.gov.co)  
Código Postal: 1113111



ALCALDÍA MAYOR  
DE BOGOTÁ D.C.

reanudo los términos procesales para los procedimientos y actuaciones administrativas de competencia de la Secretaría Distrital de Planeación y dispuso en el Artículo 1: “(...) *Reanudación de Términos. Levantar a partir de 1 de septiembre de 2020, la suspensión de todos los términos procesales y plazos de los procedimientos y actuaciones administrativas de competencia de la Secretaría Distrital de Planeación, incluyendo los procesos disciplinarios que no habían sido objeto de la Resolución. (...)*”.

40. Conforme a todo lo señalado, **es claro que desde el 20 de marzo de 2020 y hasta el 31 de agosto de 2020 inclusive, los términos para el trámite de permisos de instalación para las estaciones radioeléctricas, como es el caso de la solicitud, estuvieron suspendidos por los hechos de fuerza mayor, exterior, irresistible e imprevisible; a causa de la emergencia sanitaria por causa de la presencia del Coronavirus COVID-19.** *Negrilla y cursiva fuera del texto original.* Lo cual fue comunicado mediante el radicado 2-2020-22198 del 15 de mayo de 2020.

41. Por lo anterior, y en virtud del principio de responsabilidad establecido en la Ley 1437 de 2011, de las competencias y responsabilidades que los Decretos Distritales 016 de 2013 y 397 de 2017 le asignan a la **SECRETARIA DISTRITAL DE PLANEACIÓN** como autoridad urbanística en cuanto a permisos de localización e instalación de estaciones radioeléctricas en espacio público, es responsabilidad de esta entidad de acuerdo con lo dispuesto en el Título IV del Decreto Distrital 397 de 2017, el cual reglamenta los requisitos generales, jurídicos, técnicos y urbanísticos para la expedición del permiso de localización e instalación de estaciones radioeléctricas en espacio público, expedir los respectivos permisos en desarrollo del procedimiento previsto en la norma ibídem.

En mérito de lo expuesto,

#### RESUELVE:

**ARTÍCULO PRIMERO. APROBAR** a favor de la sociedad **COLLOCATION TECHNOLOGIES COLOMBIA S.A.S.**, con NIT. 900.462.545-9, para la localización e instalación de la estación radioeléctrica denominada **“BOG 110 P2”**, a ubicarse en el separador central de la AVENIDA CALLE 85 ENTRE CARRERA 19 y CARRERA 19A (Malla Vial Arterial V-3), en ESPACIO PÚBLICO de la localidad de CHAPINERO en la ciudad de Bogotá, D.C. en ESPACIO PÚBLICO, de acuerdo con las razones expuestas en la parte motiva de esta Resolución.

COORDENADAS GEOGRÁFICAS		COORDENADAS PLANAS	
LATITUD (N)	LONGITUD (W)	ESTE (X)	NORTE (Y)
4°40'17,11"	-74°03'29,11"	102.158,700	108.318,530

**PARAGRAFO.** Hacen parte de la presente Resolución los planos contenidos en la “*Solicitud de permiso para la ubicación de los elementos que conforman una estación radioeléctrica*” de los radicados 1-2019-07076 del 08 de febrero del 2019 y 1-2022-38604 del 17 de marzo

**EVITE ENGAÑOS:** Todo trámite ante esta entidad es gratuito, excepto los costos de reproducción de documentos. Verifique su respuesta en la página [www.sdp.gov.co](http://www.sdp.gov.co) link “Estado Trámite”. Denuncie en la línea 195 opción 1 cualquier irregularidad.

Cra. 30 N° 25 -90  
pisos 5, 8,13 / SuperCade piso 2

Archivo Central de la SDP  
Cra 21 N°69B-80 ext. 9014-9018

PBX: 335 8000  
[www.sdp.gov.co](http://www.sdp.gov.co)  
Código Postal: 1113111



ALCALDÍA MAYOR  
DE BOGOTÁ D.C.



de 2022.

PLANOS URBANISTICOS	PLANOS ARQUITECTÓNICOS y DE MIMETIZACIÓN	PLANOS ESTRUCTURALES	REDES HUMEDAS Y REDES SECAS
<p><b>Manzana catastral N°:</b> 008314010</p> <p><b>Plano Urbanístico N°:</b> 190/4-17</p>	<p><b>PLANO P-1:</b> Levantamiento Topográfico.</p> <p><b>PLANO A-1/4:</b> Localización Del Sitio</p> <p><b>PLANO A-2/4:</b> Ubicación en el Espacio Público – Perfil Vial</p> <p><b>PLANO A-3/4:</b> Envolvente Poste Metálico.</p> <p><b>PLANO A-4/4:</b> Frontal – Posterior.</p>	<p><b>PLANO LANO E-1:</b> Diseño Estructural Poste De 16m</p> <p><b>PLANO E-2:</b> Poste Con Elementos De Mimetización.</p> <p><b>PLANO N° 01:</b> Especificaciones / Detalles De Cimentación</p> <p><b>PLANO E-5:</b> Plano De Anclajes.</p>	<p><b>PLANO LEV-01:</b></p> <p>Localización General de redes proyectada.</p> <p><b>PLANO DE-1:</b></p> <p>Diseño eléctrico – BOG 110 P2</p>

**ARTÍCULO SEGUNDO.** El término de vigencia del presente permiso será de cinco (5) años contados a partir de su ejecutoria, de conformidad con el artículo 32 del Decreto Distrital 397 de 2017, el cual podrá renovarse por un término igual siempre que se mantengan las condiciones técnicas y urbanísticas consideradas para la expedición del permiso inicial y que el titular del permiso solicite la renovación dentro de los seis (6) meses anteriores a la expiración del término de su vigencia.

**ARTICULO TERCERO.** A través de la presente Resolución se determinan las siguientes obligaciones a cargo del titular del permiso para la localización e instalación de la estación radioeléctrica denominada **“BOG 110 P2”**, las cuales deben cumplir en su totalidad:

**3.1.** Instalar una placa metálica fijada a la estructura de elevación propuesta en el espacio público aquí mencionado que permita identificar la estación radioeléctrica por su nombre, número de resolución del permiso de instalación aprobado y el nombre del titular del permiso, y tener en cuenta las instrucciones de señalización establecidas en la Resolución 774 de 2018 de la **AGENCIA NACIONAL DEL ESPECTRO (ANE)**.

**3.2.** Implementar de manera inmediata la mimetización de la infraestructura y elementos de la Estación Radioeléctrica aquí aprobada, cumpliendo con la propuesta de mimetización y camuflaje presentada, una vez sean ejecutadas las obras de instalación de este tipo de infraestructura.

**3.3.** La entidad administradora del espacio público, mediante Acta de Entrega, establecerá las condiciones en que se encuentra el respectivo espacio público y realizará la entrega material del mismo a favor del titular del permiso, por el término de vigencia del presente permiso o su renovación, según corresponda. Recaerá en el titular del permiso la obligación

**EVITE ENGAÑOS:** Todo trámite ante esta entidad es gratuito, excepto los costos de reproducción de documentos. Verifique su respuesta en la página [www.sdp.gov.co](http://www.sdp.gov.co) link "Estado Trámite". Denuncie en la línea 195 opción 1 cualquier irregularidad.

Cra. 30 N° 25 -90  
pisos 5, 8,13 / SuperCade piso 2

Archivo Central de la SDP  
Cra 21 N°69B-80 ext. 9014-9018

PBX: 335 8000  
[www.sdp.gov.co](http://www.sdp.gov.co)  
Código Postal: 1113111



ALCALDÍA MAYOR  
DE BOGOTÁ D.C.

de coordinar con la Dirección Técnica de Administración de Infraestructura del **INSTITUTO DE DESARROLLO URBANO (IDU)** la entrega material del espacio público.

**3.4.** Que en lo sucesivo, la Secretaría Distrital de Hacienda o cuando el Instituto Distrital de Recreación y Deporte sea el administrador del Espacio Público, deberá liquidar con base en la fórmula establecida en el parágrafo 1 del artículo 17, del Decreto Distrital 805 de 2019, el valor de la retribución económica que se cause para cada anualidad durante el término restante de la vigencia del permiso de instalación expedido o su renovación, dentro de los primeros diez (10) días hábiles del mes de enero, cuyo pago deberá realizar el interesado dentro de un término máximo de diez (10) días hábiles contados a partir de la comunicación que emita la respectiva entidad.

**3.5.** El valor de la retribución económica que se cause para el año 2022 y siguientes, durante el término de vigencia del permiso o su renovación, será liquidada e informada al titular del permiso por la entidad administradora del espacio público cuando el Instituto Distrital de Recreación y Deporte sea el administrador en los demás casos la liquidación la realizará la Secretaría Distrital de Hacienda, para que el titular del permiso realice su pago con el incremento medido en términos de SMMLV, de acuerdo con lo establecido en el artículo 17 del Decreto Distrital 805 de 2019. El valor de la retribución económica será pagado en pesos colombianos y por disposición de lo establecido en el artículo 17 del Decreto Distrital 805 de 2019, deberá pagarse de forma anticipada.

**3.6.** Cumplir a cabalidad con los lineamientos técnicos para la acometida de redes que sean establecidos por el administrador del espacio público en la visita técnica prevista para tal efecto en cumplimiento de la normatividad vigente.

**3.7.** Garantizar y ejecutar el mantenimiento de la zona intervenida del espacio público.

**3.8.** En los casos de intervención en zonas verdes, andenes, vías peatonales o vehiculares o cualquier otro espacio público, el titular del permiso deberá restituirlo totalmente en condiciones técnicas y constructivas óptimas, en cumplimiento de la normatividad vigente.

**3.9.** Garantizar que la ubicación de estaciones radioeléctricas en el espacio público no obstaculice la función principal de cada uno de los elementos del mobiliario urbano.

**3.10.** Tener en cuenta que los elementos distintos a las antenas deberán ser instalados bajo el nivel del piso o en el interior del elemento de mobiliario, de modo que no sean visibles desde el exterior. Los cableados entre la estación radioeléctrica y el elemento radiante deberán ser instalados en su interior, cumpliendo con la normatividad vigente.

**3.11.** Se deberá cumplir, en cualquier caso, con las normas referentes a límites de campos electromagnéticos expedidas por la **AGENCIA NACIONAL DEL ESPECTRO (ANE)**, así

**EVITE ENGAÑOS:** Todo trámite ante esta entidad es gratuito, excepto los costos de reproducción de documentos. Verifique su respuesta en la página [www.sdp.gov.co](http://www.sdp.gov.co) link "Estado Trámite". Denuncie en la línea 195 opción 1 cualquier irregularidad.

Cra. 30 N° 25 -90  
pisos 5, 8,13 / SuperCade piso 2

Archivo Central de la SDP  
Cra 21 N°69B-80 ext. 9014-9018

PBX: 335 8000  
[www.sdp.gov.co](http://www.sdp.gov.co)  
Código Postal: 1113111



ALCALDÍA MAYOR  
DE BOGOTÁ D.C.

como con lo establecido en la normatividad nacional y distrital en lo relacionado con emisiones de ruido y ruido ambiental.

**3.12.** La seguridad de los elementos que conforman la estación radioeléctrica será responsabilidad del titular del permiso, la cual fue previamente evaluada por el mismo durante la etapa de factibilidad del estudio.

**3.13.** Será responsabilidad del titular del permiso, previamente a la instalación de la estación radioeléctrica, tramitar las autorizaciones y/o permisos a que haya lugar ante las autoridades distritales competentes y/o empresas prestadoras del servicio público respectivo, en cumplimiento de lo dispuesto en el parágrafo 2° del artículo 26 del Decreto Distrital 397 de 2017, entre ellos la correspondiente licencia de excavación. Así mismo, se deberá tramitar ante la **SECRETARIA DISTRITAL DE MOVILIDAD** un plan de manejo de tránsito (PMT) conforme a lo dispuesto en el Código Nacional de Tránsito (Ley 769 de 2002), esto con miras a disminuir el impacto en la movilidad durante la instalación de la estación radioeléctrica, así como para el desmonte de esta.

**3.14.** En el evento en que el monto de las garantías no resulte suficiente por cualquier causa, incluyendo eventos tales como que las mismas se hubiesen afectado con indemnizaciones precedentes o porque contemplen algún tipo de deducible, el titular del permiso no se liberará de la obligación de cubrir con su patrimonio el excedente no cubierto por dichas pólizas. Los deducibles que se presenten por concepto de las reclamaciones que se deriven de las pólizas serán asumidos en su totalidad por parte del titular del permiso.

**3.15.** Las garantías establecidas por el artículo 26 del Decreto Distrital 397 de 2017 se renovarán automáticamente a su vencimiento hasta la expiración de la respectiva vigencia del permiso de instalación o su renovación, según corresponda, más tres (3) meses adicionales, plazo dentro del cual deberá acreditarse el retiro de la estación conforme el parágrafo 3° del artículo 35 del Decreto Distrital 397 de 2017, y no podrán ser revocadas por el titular del permiso sin previa autorización de los beneficiarios. Para tales efectos, el titular del permiso de instalación tendrá diez (10) días calendario contados a partir de la renovación de las pólizas para radicar ante la **SECRETARÍA DISTRITAL DE PLANEACIÓN**, el **INSTITUTO DE DESARROLLO URBANO (IDU)** y ante el **ALCALDE LOCAL DE CHAPINERO** copia legible de las mismas.

**3.16.** En observancia de lo dispuesto por el artículo 2.2.2.5.4 del Decreto Nacional 1078 de 2015, subrogado por el artículo 1° del Decreto Nacional 1370 del 2 de agosto de 2018, el titular del permiso deberá asegurar que, en las distintas zonas de exposición a campos electromagnéticos, los niveles de emisión de la estación radioeléctrica no excedan los límites máximos de exposición que establezca la **AGENCIA NACIONAL DEL ESPECTRO (ANE)**.

**3.17.** Presentar y/o actualizar, según corresponda, la Declaración de Conformidad de Emisiones Radioeléctricas (DCER) en los plazos y términos reglamentados por la **AGENCIA NACIONAL DEL ESPECTRO (ANE)**, en cumplimiento de lo establecido por el artículo 2.2.2.5.6. del Decreto Nacional 1077 de 2015, subrogado por el artículo 1° del Decreto

***EVITE ENGAÑOS:** Todo trámite ante esta entidad es gratuito, excepto los costos de reproducción de documentos. Verifique su respuesta en la página [www.sdp.gov.co](http://www.sdp.gov.co) link "Estado Trámite". Denuncie en la línea 195 opción 1 cualquier irregularidad.*

Cra. 30 N° 25 -90  
pisos 5, 8,13 / SuperCade piso 2

Archivo Central de la SDP  
Cra 21 N°69B-80 ext. 9014-9018

PBX: 335 8000  
[www.sdp.gov.co](http://www.sdp.gov.co)  
Código Postal: 1113111



ALCALDÍA MAYOR  
DE BOGOTÁ D.C.



Nacional 1370 del 2 de agosto de 2018, al ser responsable de la operación de redes de telecomunicaciones que hacen uso del espectro radioeléctrico.

**3.18.** Allegar ante la **SECRETARÍA DISTRITAL DE PLANEACIÓN**, dentro de un término no mayor a dos (2) años contados a partir de la puesta en operación de la Estación Radioeléctrica, el acto administrativo referente a la medición de exposición a campos electromagnéticos que emita la **AGENCIA NACIONAL DEL ESPECTRO (ANE)**, en cumplimiento de las disposiciones establecidas en la Resolución No. 774 de 2018 y las normas que la modifiquen, adicionen, complementen o sustituyan.

**3.19.** En el evento en que la estación radioeléctrica determinada en la presente Resolución genere campos electromagnéticos, será responsabilidad del titular del permiso demostrar el cumplimiento de los límites de exposición de la referida estación radioeléctrica, de conformidad con lo dispuesto en el artículo 2.2.2.5.2.1. del Decreto Nacional 1078 de 2015, subrogado por el artículo 1º del Decreto Nacional 1370 del 2 de agosto de 2018, o la norma que lo modifique, adicione, complemente o sustituya.

**3.20.** Entregar al **MINISTERIO DE TECNOLOGÍAS DE LA INFORMACIÓN Y LAS COMUNICACIONES**, en un plazo no superior a dos (2) años, la Declaración de Conformidad de Emisión Radioeléctrica de la respectiva estación radioeléctrica, contado a partir de la puesta en operación y, en cumplimiento a lo señalado por el inciso 2º del párrafo 1º del artículo 26 del Decreto Distrital 397 de 2017, y allegar ante la **SECRETARÍA DISTRITAL DE PLANEACIÓN**, dentro del mismo término, copia de la respectiva Declaración, en cumplimiento de lo establecido por el artículo 2.2.2.5.2.3. del Decreto Nacional 1078 de 2015 subrogado por el artículo 1º del Decreto Nacional 1370 del 2 de agosto de 2018, o la norma que lo modifique, adicione, complemente o sustituya.

**3.21.** Dar cumplimiento a las demás disposiciones contenidas en el Código de Buenas Prácticas para el despliegue de infraestructura de redes de comunicaciones expedido por la **COMISIÓN DE REGULACIÓN DE COMUNICACIONES (CRC)** y la **AGENCIA NACIONAL DEL ESPECTRO (ANE)**, así como a la Resolución No. 387 de 2016, modificada por la Resolución No. 647 de 2016, y a la Resolución No. 774 de 2018, expedidas por la **AGENCIA NACIONAL DEL ESPECTRO (ANE)**, al Decreto Distrital 397 de 2017 y al Decreto Nacional 1370 de 2018, o a las normas que los modifiquen, sustituyan, complementen o adicionen.

**3.22.** Para cualquier intervención en espacio público, según directriz impartida por la Dirección del Taller del Espacio Público de la **SECRETARÍA DISTRITAL DE PLANEACIÓN**, se deberá dar estricto cumplimiento a los lineamientos sobre el Espacio Público Peatonal, contenidos en el Decreto 555 de 2021 y las especificaciones técnicas establecidas en las Cartillas de Andenes (Decreto Distrital 308 de 2008) y de Mobiliario Urbano (Decreto Distrital 603 de 2007) o la norma que los complementen, deroguen o sustituya.

**EVITE ENGAÑOS:** Todo trámite ante esta entidad es gratuito, excepto los costos de reproducción de documentos. Verifique su respuesta en la página [www.sdp.gov.co](http://www.sdp.gov.co) link "Estado Trámite". Denuncie en la línea 195 opción 1 cualquier irregularidad.

Cra. 30 N° 25 -90  
pisos 5, 8,13 / SuperCade piso 2

Archivo Central de la SDP  
Cra 21 N°69B-80 ext. 9014-9018

PBX: 335 8000  
[www.sdp.gov.co](http://www.sdp.gov.co)  
Código Postal: 1113111



ALCALDÍA MAYOR  
DE BOGOTÁ D.C.



**3.23.** Dar cumplimiento a las disposiciones contenidas en el Decreto Distrital 397 de 2017 y/o a las normas que lo modifiquen, sustituyan, complementen o adicionen.

**PARÁGRAFO.** En todo caso, las entidades del Distrito quedarán libres de responsabilidad ante las situaciones que se puedan presentar por la instalación de las estaciones radioeléctricas.

**3.24** De conformidad con lo establecido por el **INSTITUTO DE DESARROLLO URBANO – IDU**, mediante radicado SDP No. 1-2020-02757 del 20 de enero de 2020 oficio DTAI No. 20203750052681 del 17 de enero de 2020 y el cual reposa en el expediente, se deberá realizar la instalación, construcción y desinstalación de la respectiva estación radioeléctrica, con las siguientes condiciones:

*“(…) se solicita concepto para la instalación de la estación radioeléctrica denominada radioeléctrica “BOG 110 P2” a localizarse en el separador central lateral de la avenida calle 85 con carrera 19ª, amablemente hacemos las siguientes precisiones:*

*a. El Decreto 190 de 2004 Artículo 277 establece que el Instituto de Desarrollo Urbano (IDU) es el administrador de los siguientes elementos de espacio público: Alamedas, paseos peatonales, separadores, andenes, puentes, enlaces y zonas de control ambiental.*

*b. El Decreto 552 de 2018 Artículo 11 establece que el IDU es el administrador de: Alamedas, plazas y plazoletas, Controles ambientales, Espacio aéreo, Puentes peatonales, Red de andenes, vías peatonales y pasos peatonales, Zonas bajas de los puentes vehiculares y peatonales.*

*Con respecto a las recomendaciones para la desinstalación e instalación del elemento de mobiliario urbano (poste) y la estación radioeléctrica, aportamos las siguientes:*

*1. Para la construcción de las acometidas eléctricas y datos para la instalación de antenas radioeléctricas que afecten el espacio público será necesario dar trámite a una licencia de excavación de acuerdo con el procedimiento establecido en la página web [www.idu.gov.co](http://www.idu.gov.co) sección trámites y servicios/tramites de espacio público/ Licencia de Excavación.*

*Este trámite se realizará en la Dirección Técnica de Administración de Infraestructura del IDU (calle 20 No. 9 – 22 piso 4), sin costo y su tiempo máximo para la expedición es de 45 días hábiles.*

*2. Las condiciones en que se encuentra el espacio público serán consignadas en el acta de entrega que se suscribirá entre el particular y el IDU, y en esas mismas condiciones deberá ser entregado al Distrito atendiendo las especificaciones técnicas consignadas en la Guía GU-CI-01 versión 3.0 de licencias de excavación.*

**EVITE ENGAÑOS:** Todo trámite ante esta entidad es gratuito, excepto los costos de reproducción de documentos. Verifique su respuesta en la página [www.sdp.gov.co](http://www.sdp.gov.co) link “Estado Trámite”. Denuncie en la línea 195 opción 1 cualquier irregularidad.

Cra. 30 N° 25 -90  
pisos 5, 8,13 / SuperCade piso 2

Archivo Central de la SDP  
Cra 21 N°69B-80 ext. 9014-9018

PBX: 335 8000  
[www.sdp.gov.co](http://www.sdp.gov.co)  
Código Postal: 1113111



ALCALDÍA MAYOR  
DE BOGOTÁ D.C.

3. Debe tramitar un plan de manejo de tránsito (PMT) conforme a lo dispuesto en el Código Nacional de Tránsito (Ley 769 de 2002) ante la Secretaría Distrital de Movilidad, que permita disminuir el impacto en la movilidad durante la instalación y también para el desmonte de la antena; en el cual también se deben incluir las medidas de seguridad a utilizar para salvaguardar la vida de los peatones y conductores que transitan por la vía, así como proteger los bienes públicos y privados.

4. En aquellos casos que se requiera la intervención de andenes, separadores, sobre anchos, alamedas, vías peatonales o demás elementos del espacio público construido para la instalación de postes, se deberá solicitar concepto al Taller del Espacio Público de la SDP.

5. Los estudios y permisos que se requieran en cumplimiento de las normas técnicas como estudios de suelos, cálculos estructurales, pavimentos, cimentación, redes de servicios públicos, topografía, Ambiental, SST, Forestal, Social, Espacio Público y Arqueología, serán total responsabilidad del beneficiario del permiso.

6. Es responsabilidad del beneficiario consultar con las ESP la existencia de las redes que puedan verse afectadas por la intervención y determinar con ellas los requisitos, normas y procedimientos a aplicar.

7. En casos específicos de mobiliarios, señalización, instalaciones y demás elementos en el espacio público que se puedan ver afectadas por la intervención se deberá consultar con la entidad responsable del elemento.

8. En la recuperación o intervención del espacio público se deberá tener en cuenta la cartilla de espacio público y las especificaciones técnicas del IDU Guía GU-CI-01 versión 3.0 de licencias de excavación.

9. Para la instalación de antenas no se permitirá modificar la geometría vial y de espacio público ni los elementos de mobiliario urbano, arborización, señalización etc.

10. Las entidades del distrito quedarán libres de responsabilidad ante las situaciones que se puedan presentar por la instalación de las antenas.

11. Recomendamos consultar la norma relacionada con sectores patrimoniales y en los casos que se requiera, solicitar el concepto a las entidades competentes.

12. Recomendamos se consulte con el Taller del Espacio Público las condiciones urbanas en la cual se pretende instalar cada estación radioeléctrica, para que la ubicación guarde armonía con otros elementos, en especial en la franja de andenes y se deje libre un área adecuada de espacio para el tránsito peatonal.

13. Teniendo en cuenta que la ciudad está en constante construcción de nuevos proyectos de desarrollo urbano, consideramos que, en la factibilidad de todas las estaciones radioeléctricas,

**EVITE ENGAÑOS:** Todo trámite ante esta entidad es gratuito, excepto los costos de reproducción de documentos. Verifique su respuesta en la página [www.sdp.gov.co](http://www.sdp.gov.co) link "Estado Trámite". Denuncie en la línea 195 opción 1 cualquier irregularidad.

Cra. 30 N° 25 -90  
pisos 5, 8,13 / SuperCade piso 2

Archivo Central de la SDP  
Cra 21 N°69B-80 ext. 9014-9018

PBX: 335 8000  
[www.sdp.gov.co](http://www.sdp.gov.co)  
Código Postal: 1113111



ALCALDÍA MAYOR  
DE BOGOTÁ D.C.

*debe incluirse una cláusula en la cual se ordene que en caso de que se requiera el uso del espacio en el cual se encuentra la estación radioeléctrica, ésta debe ser retirada y/o reubicada a costo del particular a quien se otorgue el permiso por parte de la SDP, previo concepto del Distrito.*

*14. Para aquellos postes que serán desinstalados se debe establecer por parte del Taller del Espacio Público el protocolo para que el particular adelante la recuperación del espacio público, de manera que quede en iguales o mejores condiciones.*

*Teniendo en cuenta las anteriores observaciones, el IDU no tiene objeción técnica respecto de la infraestructura administrada por la Entidad, para la instalación de la nueva estación radioeléctrica DEFINITIVA localizada en el separador de la calle 85 con carrera 19ª(...)."*

**ARTÍCULO CUARTO.** En los términos del artículo 33 del Decreto Distrital 397 de 2017 y en concordancia con el Parágrafo 3º, artículo 43 *Ibídem*, los siguientes puntos constituirán CONDICIÓN RESOLUTORIA de la presente Resolución, caso en el cual corresponderá al titular del presente permiso retirar la infraestructura dentro de los dos (2) meses siguientes a la ocurrencia del hecho, una vez constatado el incumplimiento por parte del **ALCALDE LOCAL DE CHAPINERO**, la cual aplicará de pleno derecho:

**4.1.** El incumplimiento por parte del titular del permiso de instalación de las obligaciones definidas en el ARTÍCULO TERCERO de la presente Resolución.

**4.2.** La aplicación irregular de las condiciones aprobadas en la presente Resolución o en las condiciones establecidas en el instrumento de retribución económica respectivo dará lugar a la condición resolutoria del permiso y a la terminación del vínculo generado por la firma del instrumento de retribución económica

**4.3.** Por interés público, cuando se verifique la necesidad, entre otras, de ampliación de la infraestructura de vías, espacio y servicios públicos en el sitio en el cual se encuentre localizada la estación radioeléctrica

**ARTÍCULO QUINTO. NOTIFICAR** el contenido de la presente resolución al señor VICTOR MANUEL SABORIO CALDERÓN, identificado con la extranjería No. 540.181, expedida en Colombia, en calidad de Representante Legal de la sociedad **COLLOCATION TECHNOLOGIES COLOMBIA S.A.S.** en la dirección que aparece registrada en el expediente con radicado 1-2019-07076 del 08 de febrero de 2019 para la etapa de factibilidad y 1-2022-38604 del 17 de marzo de 2022 para la etapa de permiso, a su apoderado o a quien haga sus veces, en los términos establecidos en los artículos 66 y siguientes del Código de Procedimiento Administrativo y de lo Contencioso Administrativo (Ley 1437 de 2011), indicando al notificado que en contra la presente Resolución procede el recurso de reposición ante la Subsecretaría de Planeación Territorial de la Secretaría Distrital de Planeación y el recurso de apelación ante la Comisión de Regulación de Comunicaciones,

**EVITE ENGAÑOS:** Todo trámite ante esta entidad es gratuito, excepto los costos de reproducción de documentos. Verifique su respuesta en la página [www.sdp.gov.co](http://www.sdp.gov.co) link "Estado Trámite". Denuncie en la línea 195 opción 1 cualquier irregularidad.

Cra. 30 N° 25 -90  
pisos 5, 8,13 / SuperCade piso 2

Archivo Central de la SDP  
Cra 21 N°69B-80 ext. 9014-9018

PBX: 335 8000  
[www.sdp.gov.co](http://www.sdp.gov.co)  
Código Postal: 1113111



ALCALDÍA MAYOR  
DE BOGOTÁ D.C.

de acuerdo a lo señalado en el Decreto Distrital 397 de 2017 y el artículo 19 de la Ley 1798 de 2019, los cuales deberán ser interpuestos en los términos de los artículos 74, 76 y 77 de la Ley 1437 de 2011 - Código de Procedimiento Administrativo y de lo Contencioso Administrativo.

**Parágrafo.** De ser posible este acto administrativo también se notificará electrónicamente de conformidad con lo normado en el artículo 56 de la Ley 1437 de 2011 Código de Procedimiento Administrativo y de lo Contencioso Administrativo al representante legal de la sociedad **COLLOCATION TECHNOLOGIES COLOMBIA S.A.S**, o a su apoderado, sociedad que será notificada a los correos electrónicos registrados en el expediente, [tfigueroa@dt-sa.com](mailto:tfigueroa@dt-sa.com), [drodriguez@dtsa.com](mailto:drodriguez@dtsa.com) y [areyes@collocation-colombia.com](mailto:areyes@collocation-colombia.com), particularmente en la solicitud de factibilidad radicado 1-2019-07076 del 08 de febrero de 2019 y en la solicitud de permiso radicado 1-2022-38604 del 17 de marzo de 2022. En caso de llevarse a cabo, la notificación realizada deberá seguir los requerimientos formales establecidos en el mencionado artículo 4 del Decreto Nacional 491 de 2020 y en la ley 1437 de 2011.

**ARTÍCULO SEXTO. COMUNICAR** el contenido de la presente Resolución a las siguientes personas y/o entidades:

**6.1.** Al **ALCALDE LOCAL DE CHAPINERO**, para realizar en ejercicio de sus funciones y competencias el respectivo control urbano de conformidad con lo dispuesto en el artículo 43 del Decreto Distrital 397 de 2017 en concordancia con el numeral 6°, artículo 86 del Decreto Ley 1421 de 1993 - Estatuto Orgánico de Bogotá

**6.2.** A la **UNIDAD ADMINISTRATIVA ESPECIAL DE AERONÁUTICA CIVIL (UAEAC)** para que, en ejercicio de sus funciones de inspección y vigilancia, realice el debido control una vez efectuada la instalación de la estación radioeléctrica aprobada por medio de la presente Resolución.

**6.3.** A la **AGENCIA NACIONAL DEL ESPECTRO (ANE)** para que lleve a cabo todas las acciones dirigidas a verificar el cumplimiento de las normas relacionadas con límites de exposición a campos electromagnéticos, y demás que sean de su competencia.

**6.4.** A la Dirección Técnica de Administración de Infraestructura del **INSTITUTO DE DESARROLLO URBANO (IDU)**, entidad administradora del espacio público al que hace mención esta Resolución, advirtiéndole que puede, en su calidad de beneficiario de las pólizas y del pago por retribución del uso del espacio público:

- a) Efectuar el seguimiento de la vigencia de las pólizas requeridas por el artículo 26.3.2 del Decreto Distrital 397 de 2017, esto durante la vigencia del presente permiso y su respectiva prórroga, según sea el caso.

**EVITE ENGAÑOS:** Todo trámite ante esta entidad es gratuito, excepto los costos de reproducción de documentos. Verifique su respuesta en la página [www.sdp.gov.co](http://www.sdp.gov.co) link "Estado Trámite". Denuncie en la línea 195 opción 1 cualquier irregularidad.

Cra. 30 N° 25 -90  
pisos 5, 8,13 / SuperCade piso 2

Archivo Central de la SDP  
Cra 21 N°69B-80 ext. 9014-9018

PBX: 335 8000  
[www.sdp.gov.co](http://www.sdp.gov.co)  
Código Postal: 1113111



ALCALDÍA MAYOR  
DE BOGOTÁ D.C.



- b) Vigilar que el titular de este permiso efectúe el pago a la Secretaría Distrital de Hacienda por concepto de la retribución económica a partir del año 2021 de acuerdo con el incremento del salario mensual legal vigente establecido para cada anualidad, y durante el tiempo que este permiso cuente con vigencia.

**6.5 A la SECRETARIA DISTRITAL DE HACIENDA**, para que lleve a cabo lo dispuesto en el parágrafo 1 del artículo 17, del Decreto Distrital 805 de 2019.

**ARTÍCULO SEPTIMO. PUBLICAR** en la página web de la **SECRETARÍA** Distrital de Planeación: (<http://sdp.gov.co/transparencia/normatividad/actos-administrativos>), sobre la aprobación del presente permiso de instalación en **ESPACIO PÚBLICO**, en cumplimiento del deber de información contenido en el artículo 39 del Decreto Distrital 397 de 2017.


**PUBLÍQUESE, NOTIFÍQUESE, COMUNÍQUESE Y CÚMPLASE.**


Dada en Bogotá D.C, a los 04 días de octubre de 2022.




**Margarita Rosa Caicedo Velasquez**  
Subsecretaría de Planeación Territorial


Aprobó: María Victoria Villamil Páez- Directora de Vías, Transporte y Servicios Públicos. 

Revisó: Alba Rocío Preciado Wilches– Subsecretaría de Planeación Territorial. 

Gabriele Murgia - Arquitecto Asesor – Subsecretaría de Planeación Territorial. 

Carlos Julián Flórez Bravo – Contratista. 

Saira A. Guzmán Marmolejo – Contratista. 

Nicolás Ernesto Garzón Mora– Contratista. 

Andrés David Barragán Martínez. –Prof. Universitario. 

Dirección de Vías, Transporte y Servicios Públicos.

Proyectó: Iván Camilo González Gutiérrez– Contratista. 

Cristian Camilo Acevedo Amaya– Contratista. 

Carlos Alberto Zubieta Cortés – Contratista. 

Dirección de Vías, Transporte y Servicios Públicos.

**EVITE ENGAÑOS:** Todo trámite ante esta entidad es gratuito, excepto los costos de reproducción de documentos. Verifique su respuesta en la página [www.sdp.gov.co](http://www.sdp.gov.co) link "Estado Trámite". Denuncie en la línea 195 opción 1 cualquier irregularidad.

Cra. 30 N° 25 -90  
pisos 5, 8,13 / SuperCade piso 2

Archivo Central de la SDP  
Cra 21 N°69B-80 ext. 9014-9018

PBX: 335 8000  
[www.sdp.gov.co](http://www.sdp.gov.co)  
Código Postal: 1113111



ALCALDÍA MAYOR  
DE BOGOTÁ D.C.