

## RESOLUCIÓN No. 1461 DE 2022

( 07 de Septiembre de 2022 )

*“Por medio de la cual se declara el **DESISTIMIENTO TÁCITO** del trámite de **regularización** para los elementos que conforman una Estación Radioeléctrica instalada en el Distrito Capital.”*

## LA SUBSECRETARÍA DE PLANEACIÓN TERRITORIAL

Con fundamento en lo dispuesto en los Decretos Distritales 397 y 472 de 2017, 805 de 2019, el artículo 12 literal h del Decreto Distrital 016 de 2013 y el artículo 2º de la Resolución 0702 del 21 de mayo de 2021, y,

## CONSIDERANDO:

1. Que, el Decreto Nacional 1077 de 2015, *“Por medio del cual se expide el Decreto Único Reglamentario del Sector Vivienda, Ciudad y Territorio”*, compiló las disposiciones contenidas en el Decreto Nacional 1469 de 2010, *“Por el cual se reglamentó las disposiciones relativas a las licencias urbanísticas; al reconocimiento de edificaciones; a la función pública que desempeñan los curadores urbanos y se expidieron otras disposiciones”*.
2. Que, el artículo 12 del Decreto Distrital 016 de 2013 estableció las funciones de la Dirección de Vías, Transporte y Servicios Públicos de la **SECRETARÍA DISTRITAL DE PLANEACIÓN**, estando consignada en el literal h la siguiente: *“Realizar los estudios y trámites administrativos necesarios para la expedición de licencias de instalación de antenas (...)”*.
3. Que, a través del Decreto Distrital 397 de 2017, corregido en el parágrafo 3º del artículo 26 y el artículo 40 por el Decreto Distrital 472 de 2017, fue reglamentado el procedimiento, normas urbanísticas, arquitectónicas y técnicas a tenerse en cuenta para la localización, instalación, regularización y control de Estaciones Radioeléctricas en Bogotá, D.C., a implantarse en las zonas autorizadas por las referidas disposiciones normativas, cuyo Anexo Técnico, *“Manual de Mimetización y*

**EVITE ENGAÑOS:** Todo trámite ante esta entidad es gratuito, excepto los costos de reproducción de documentos. Verifique su respuesta en la página [www.sdp.gov.co](http://www.sdp.gov.co) link “Estado Trámite”. Denuncie en la línea 195 opción 1 cualquier irregularidad.

Cra. 30 N° 25 -90  
pisos 5, 8,13 / SuperCade piso 2

Archivo Central de la SDP  
Cra 21 N°69B-80 ext. 9014-9018

PBX: 335 8000  
[www.sdp.gov.co](http://www.sdp.gov.co)  
Código Postal: 1113111



ALCALDÍA MAYOR  
DE BOGOTÁ D.C.

*Camuflaje de las Estaciones Radioeléctricas para Bogotá Distrito Capital*", hace parte integral de dichas disposiciones normativas.

4. Que, el numeral 4.18 del artículo 4° del Decreto Distrital 397 de 2017 establece que, la factibilidad corresponde a aquella etapa destinada a la *"revisión de componentes urbanísticos, técnicos y jurídicos cuyo resultado es el concepto de viabilidad para la instalación de la Estación Radioeléctrica. El trámite de la factibilidad será requisito previo para la radicación de la solicitud del permiso para su instalación"*, dentro de la cual la Subsecretaría de Planeación Territorial de la **SECRETARÍA DISTRITAL DE PLANEACIÓN**, de conformidad con lo establecido en el artículo 16 *Ibídem*:

*"(...) revisará la viabilidad urbanística, técnica y jurídica para la instalación de estaciones radioeléctricas, conforme con lo establecido en los requisitos contemplados en el presente Decreto, en el Manual de Mimetización y Camuflaje de las estaciones radioeléctricas para el Distrito Capital y en la Cartilla de Espacio Público y las normas que la modifiquen, adicionen o sustituyan".*

5. Que, el Parágrafo 1° del artículo 16 *Ibídem*, reguló que, *"El trámite de la factibilidad para la instalación de Estaciones Radioeléctricas será requisito previo para la radicación de la solicitud del permiso para su localización e instalación"*.
6. Que, el permiso de instalación, en los términos del numeral 4.28 del artículo 4° *Ibídem*, constituye un *"acto administrativo expedido por la Secretaría Distrital de Planeación bajo el cual se otorga el permiso para la instalación de la estación radioeléctrica"*, el cual, de conformidad con el inciso 1° del artículo 5° *Ibídem*, se requerirá para la localización e instalación de la respectiva estación radioeléctrica.
7. Que, cuando se trate de *"Regularización de estaciones radioeléctricas"*, el permiso de regularización de estaciones radioeléctricas de acuerdo con lo dispuesto en el artículo 41 del Decreto Distrital 397 de 2017, estableció entre otros aspectos:

*"(...) Para aquellas Estaciones Radioeléctricas que a la fecha de entrada en vigencia del presente Decreto no cuenten con acto administrativo que permita su localización, los proveedores de redes y servicios de telecomunicaciones deberán proceder a elaborar un inventario de la infraestructura y equipos de telecomunicaciones en un término de seis (6) meses contados a partir de la entrada en vigencia del presente Decreto. Vencido este plazo, el proveedor de*

**EVITE ENGAÑOS:** Todo trámite ante esta entidad es gratuito, excepto los costos de reproducción de documentos. Verifique su respuesta en la página [www.sdp.gov.co](http://www.sdp.gov.co) link "Estado Trámite". Denuncie en la línea 195 opción 1 cualquier irregularidad.

Cra. 30 N° 25 -90  
pisos 5, 8,13 / SuperCade piso 2

Archivo Central de la SDP  
Cra 21 N°69B-80 ext. 9014-9018

PBX: 335 8000  
[www.sdp.gov.co](http://www.sdp.gov.co)  
Código Postal: 1113111



ALCALDÍA MAYOR  
DE BOGOTÁ D.C.

*redes y servicio de telecomunicaciones y/o el proveedor de infraestructura soporte de telecomunicaciones presentará propuesta de regularización.*

**Además, el proveedor de infraestructura deberá adelantar el trámite de que trata el título IV del presente decreto que corresponde al permiso de instalación de estaciones radioeléctricas, sin exceder el término de tres (3) años, so pena que se ordene el desmonte de la infraestructura instalada sin regularización. (...)**” negrilla y subrayado fuera del texto original.

Por lo anterior, se deberá cumplir no solo con los requisitos en etapa de factibilidad, sino con el cumplimiento de los requisitos técnicos, jurídicos y arquitectónicos requeridos en la norma Distrital.

8. Que, en virtud del régimen de transición señalado en el artículo 19 numeral 19.3 del Decreto Distrital 805 del 2019, que: *“Las solicitudes de regularización de estaciones radioeléctricas que al momento de entrada en vigencia del presente Decreto hayan sido reportadas, adelantarán y resolverán el proceso de regularización, continuarán rigiéndose por las normas vigentes para ese momento”*. Por lo anterior, el presente trámite se adelantará de acuerdo con lo dispuesto en el Decreto Distrital 397 de 2017.
9. Que, el artículo 41 del Decreto Distrital 397 del 2017 estableció la fecha de **15 de febrero del 2018** como máxima para el reporte del inventario; por consiguiente, la sociedad **COMUNICACIÓN CELULAR COMCEL S.A.**, presentó con radicado No. 1-2018-07970 del 15 de febrero de 2018 el reporte de inventario.
10. Que, la sociedad **COMUNICACIÓN CELULAR COMCEL S.A.**, identificada con NIT 800.153.993-7, representada legalmente por la señora HILDA MARÍA PARDO HASCHE (SUPLENTE), identificada con la Cédula de Ciudadanía No. 41.662.356, expedida en Bogotá D.C., mediante escrito con radicado No. 1-2020-37645 del 04 de septiembre de 2020, presentó, ante la **SECRETARÍA DISTRITAL DE PLANEACIÓN**, solicitud de Regularización para la ubicación de los elementos que conforman la estación radioeléctrica denominada: **“BOG. CALLE 93”**, a localizarse en la **KR 17 93 A 02** en la localidad de **CHAPINERO**, en la ciudad de Bogotá, D.C., con trámite para espacio considerado **BIEN DE PROPIEDAD PRIVADA**.

**EVITE ENGAÑOS:** Todo trámite ante esta entidad es gratuito, excepto los costos de reproducción de documentos. Verifique su respuesta en la página [www.sdp.gov.co](http://www.sdp.gov.co) link “Estado Trámite”. Denuncie en la línea 195 opción 1 cualquier irregularidad.

Cra. 30 N° 25 -90  
pisos 5, 8,13 / SuperCade piso 2

Archivo Central de la SDP  
Cra 21 N°69B-80 ext. 9014-9018

PBX: 335 8000  
[www.sdp.gov.co](http://www.sdp.gov.co)  
Código Postal: 1113111



ALCALDÍA MAYOR  
DE BOGOTÁ D.C.



SECRETARÍA DE  
PLANEACIÓN

SECRETARÍA DISTRITAL DE PLANEACIÓN Folios: 10

Anexos: No

No. Radicación: 3-2022-29230

No. Radicado Inicial:

XXXXXXXXXX

No. Proceso: 1968240 Fecha: 2022-09-07 18:11

Tercero: COMUNICACION CELULAR COMCEL SA - HILDA MARIA PARDO HASCHE

Dep. Radicadora: Subsecretaria de Gestión Corporativa

Clase Doc: Interno Tipo Doc: Acto administrativo Consec:

11. Que, la **SECRETARÍA DISTRITAL DE PLANEACIÓN**, mediante radicado No. 2-2020-41650 del 11 de septiembre de 2020, requirió a la empresa solicitante de conformidad con lo dispuesto en el artículo 21 de la norma ibídem, los *“Requerimientos para completar documentos dentro de la etapa previa denominada ‘Factibilidad para la instalación de elementos que conforman una estación radioeléctrica’.*
12. Que, el radicado No. 2-2020-41650 del 11 de septiembre de 2020, fue comunicado por la **SECRETARÍA DISTRITAL DE PLANEACIÓN** al solicitante mediante correo electrónico enviado y recibido a través del buzón del Sistema de Información de Procesos Automáticos -SIPA-, el 11 de septiembre de 2020 y cuyo pantallazo reposa en el expediente, por lo tanto, los términos se contabilizan el día de recibido, en tal virtud, el término para dar respuesta a los requerimientos establecidos expiró el 11 de octubre de 2020; sin embargo, teniendo en cuenta que el 11 de octubre de 2020 fue un día feriado, el término se entenderá surtido hasta el primer día hábil siguiente, es decir el 13 de octubre de 2020.
13. Que, la sociedad **COMUNICACIÓN CELULAR COMCEL S.A.**, no presentó posteriormente la documentación para el análisis del estudio y, una vez realizado el respectivo análisis técnico, arquitectónico y jurídico del expediente, se pudo concluir que no se ha dado cumplimiento a la totalidad de los requerimientos faltantes según el Anexo No. 1-G del formulario M-FO-014, específicamente los siguientes:

REVISIÓN DOCUMENTAL		SI	NO	N/A
A	Componente Urbanístico y Arquitectónico			
1.	Formulario M-FO-014 debidamente diligenciado (última versión)	X		
2.	Copia del documento de identificación del solicitante	X		
3.	Certificado de Tradición y Matricula Inmobiliaria vigente inmueble – Expedido por la Oficina de Registro de Instrumentos Públicos o RUPI (Registro Único de Patrimonio Inmobiliario)	X		
4.	Certificación sobre dominio, destino y uso de propiedad inmobiliaria distrital (En caso de bienes de uso público, expedido por el DADEP, IDU y/o IDRD).			X
5.	Plano Urbanístico o Topográfico <b>NO PRESENTA</b>		X	
6.	Manzana Catastral	X		
7.	Certificado de Nomenclatura vigente <b>PRESENTA CERTIFICADO VENCIDO</b>		X	

**EVITE ENGAÑOS:** Todo trámite ante esta entidad es gratuito, excepto los costos de reproducción de documentos. Verifique su respuesta en la página [www.sdp.gov.co](http://www.sdp.gov.co) link "Estado Trámite". Denuncie en la línea 195 opción 1 cualquier irregularidad.

Cra. 30 N° 25 -90  
pisos 5, 8,13 / SuperCade piso 2

Archivo Central de la SDP  
Cra 21 N°69B-80 ext. 9014-9018

PBX: 335 8000  
[www.sdp.gov.co](http://www.sdp.gov.co)  
Código Postal: 1113111



ALCALDÍA MAYOR  
DE BOGOTÁ D.C.

*Este documento es una versión impresa del original que fue generado digitalmente.  
Es válido legalmente al amparo del artículo 12 del Decreto 2150 de 1995 y del artículo 7° de la Ley 527 de 1999.*



SECRETARÍA DE  
PLANEACIÓN

SECRETARÍA DISTRITAL DE PLANEACIÓN Folios: 10

Anexos: No

No. Radicación: 3-2022-29230

No. Radicado Inicial:

XXXXXXXXXX

No. Proceso: 1968240 Fecha: 2022-09-07 18:11

Tercero: COMUNICACION CELULAR COMCEL SA - HILDA MARIA PARDO HASCHE

Dep. Radicadora: Subsecretaria de Gestión Corporativa

Clase Doc: Interno Tipo Doc: Acto administrativo Consec:

8.	Planos Urbanísticos, Arquitectónicos, Técnicos de la propuesta y de Mimetización	X		
9.	Planos y Licencia de Construcción en cualquiera de las Modalidades. <b>NO PRESENTA PLANOS COMPLETOS</b>		X	
10.	Estudio de cartografía y georreferenciación, levantamiento topográfico georreferenciado con precisión submétrica del predio			X
11.	Propuesta de Mimetización	X		
12.	Matriz de Evaluación de Impacto de Estaciones a nivel de piso, sobre cubierta o en espacio público.	X		
13.	Concepto favorable IDPC o Ministerio de Cultura (para inmuebles declarados Bien de Interés Cultural, Distrital y Nacional)			X
<b>B</b>	<b>Componente Técnico</b>			
<b>B.1</b>	<b>Estaciones a Nivel del Terreno</b>			
1.	Estudio de Suelos (incluye acta de responsabilidad)			X
2.	Estudio Estructural de la Cimentación (incluye acta de responsabilidad y plano estructural de la cimentación)			X
3.	Estudio estructural de la torre, monopolo ó mástil (Incluye acta de responsabilidad y plano estructural)			X
4.	Estudio estructural de anclajes (Incluye acta de responsabilidad y plano de anclajes)			X
5.	Estudio estructural plataforma de soporte equipos sobre terreno (Incluye acta de responsabilidad y plano estructural de plataforma)			X
6.	Estudio Estructural Elementos de la Mimetización (Anexar plano estructural de detalle de anclajes).			X
<b>B.2</b>	<b>Estaciones Sobre Edificación.</b>			
1.	Evaluación Estructural de Cargas sobre la Edificación (incluye acta de responsabilidad)	X		
2.	Estudio estructural de la torre, monopolo o mástil (Incluye acta de responsabilidad y plano estructural)	X		
3.	Estudio Estructural de la Plataforma de soporte de los Equipos (incluye acta de responsabilidad y plano estructural)	X		
4.	Estudio estructural de anclajes (Incluye acta de responsabilidad y plano de anclajes)	X		
5.	Estudio Estructural Elementos de la Mimetización (Anexar plano estructural de detalle de anclajes).	X		
<b>B.3</b>	<b>Estaciones en Espacio Público</b>			
1.	Estudio de Suelos (incluye acta de responsabilidad)			X
2.	Estudio Estructural de la Cimentación (Incluye acta de responsabilidad y plano estructural de la cimentación)			X
3.	Estudio estructural de la torre, monopolo o mástil (Incluye acta de responsabilidad y plano estructural)			X
4.	Estudio estructural de anclajes (Incluye acta de responsabilidad y plano de anclajes)			X

**EVITE ENGAÑOS:** Todo trámite ante esta entidad es gratuito, excepto los costos de reproducción de documentos. Verifique su respuesta en la página [www.sdp.gov.co](http://www.sdp.gov.co) link "Estado Trámite". Denuncie en la línea 195 opción 1 cualquier irregularidad.

Cra. 30 N° 25 -90  
pisos 5, 8,13 / SuperCade piso 2

Archivo Central de la SDP  
Cra 21 N°69B-80 ext. 9014-9018

PBX: 335 8000  
[www.sdp.gov.co](http://www.sdp.gov.co)  
Código Postal: 1113111



ALCALDÍA MAYOR  
DE BOGOTÁ D.C.

Este documento es una versión impresa del original que fue generado digitalmente.  
Es válido legalmente al amparo del artículo 12 del Decreto 2150 de 1995 y del artículo 7° de la Ley 527 de 1999.





SECRETARÍA DE  
PLANEACIÓN

SECRETARÍA DISTRITAL DE PLANEACIÓN Folios: 10

Anexos: No

No. Radicación: 3-2022-29230

No. Radicado Inicial:

XXXXXXXXXX

No. Proceso: 1968240 Fecha: 2022-09-07 18:11

Tercero: COMUNICACION CELULAR COMCEL SA - HILDA MARIA PARDO HASCHE

Dep. Radicadora: Subsecretaria de Gestión Corporativa

Clase Doc: Interno Tipo Doc: Acto administrativo Consec:

5.	Estudio estructural plataforma soporte de equipos sobre terreno (Incluye acta de responsabilidad y plano estructural de plataforma)			X
6.	Estudio Estructural Elementos de la Mimetización (Anexar plano estructural de detalle de anclajes).			X
C	<b>Componente Jurídico</b>			
1.	Certificado de Personería Jurídica y Representación Legal (Si la instalación es sobre terraza) <b>NO PRESENTA</b>		X	
2.	Copia Certificado de Existencia y Representación legal o documento que acredite la existencia de la entidad solicitante	X		
3.	Poder(es) o autorización(es) debidamente otorgado por el Representante Legal	X		
4.	Poder (es) otorgado al solicitante por propietario o representante legal del predio, para adelantar trámites ante la SDP.	X		
5.	Copia Acta de asamblea si es propiedad horizontal <b>NO SE APORTA ACTA ASAMBLEA</b>		X	
6.	Copia de la Comunicación a Vecinos Colindantes de la solicitud de permiso para instalación de estación radioeléctrica, (Constancia de la notificación recibida por correo certificado a vecinos).			X
7.	Copia de la Publicación de solicitud de permiso para instalación de estación radioeléctrica, en diario de amplia circulación.			X
D	<b>Información en Medio Magnético</b> (Escanear toda la carpeta con documentos, planos, anexos y entregar en medio magnético)		X	

14. Que, de acuerdo con lo regulado en la referida disposición, para el caso en estudio, la fecha máxima para atender el requerimiento de completitud de requisitos era el día 13 de octubre de 2020. Sin embargo, el solicitante no presentó posteriormente la documentación requerida para el análisis del estudio y, una vez realizado el respectivo análisis técnico, arquitectónico y jurídico del expediente, se concluyó que no se ha dado cumplimiento a la totalidad de los requerimientos faltantes

15. Que, el artículo 17 de la Ley 1437 de 2011 (Código de Procedimiento Administrativo y de lo Contencioso Administrativo) establece lo siguiente en cuanto a peticiones incompletas y desistimiento tácito:

*“(...) Se entenderá que el peticionario ha desistido de su solicitud o de la actuación cuando no satisfaga el requerimiento, salvo que antes de vencer el plazo concedido solicite prórroga hasta por un término igual.*

*Vencidos los términos establecidos en este artículo, sin que el peticionario haya cumplido el requerimiento, la autoridad decretará el desistimiento y el archivo del expediente, mediante acto administrativo motivado, que se notificará*

**EVITE ENGAÑOS:** Todo trámite ante esta entidad es gratuito, excepto los costos de reproducción de documentos. Verifique su respuesta en la página [www.sdp.gov.co](http://www.sdp.gov.co) link "Estado Trámite". Denuncie en la línea 195 opción 1 cualquier irregularidad.

Cra. 30 N° 25 -90  
pisos 5, 8,13 / SuperCade piso 2

Archivo Central de la SDP  
Cra 21 N°69B-80 ext. 9014-9018

PBX: 335 8000  
[www.sdp.gov.co](http://www.sdp.gov.co)  
Código Postal: 1113111



ALCALDÍA MAYOR  
DE BOGOTÁ D.C.

*Este documento es una versión impresa del original que fue generado digitalmente.  
Es válido legalmente al amparo del artículo 12 del Decreto 2150 de 1995 y del artículo 7° de la Ley 527 de 1999.*



*personalmente, contra el cual únicamente procede recurso de reposición, sin perjuicio de que la respectiva solicitud pueda ser nuevamente presentada con el lleno de los requisitos legales”.*

16. Que, la Subsecretaria de Planeación Territorial de la **SECRETARÍA DISTRITAL DE PLANEACIÓN**, fue delegada mediante la Resolución No. 0702 del 24 de mayo de 2021, “*Por la cual se modifica parcialmente la Resolución No. 0263 del 12 de febrero de 2021 “Por la cual se delegan unas funciones y se dictan otras disposiciones”*”, para expedir los actos administrativos relacionados con la aprobación, negación, modificación, desistimiento, aclaración, corrección y/o prórroga, según corresponda, dentro del trámite y procedimiento de regularización de las estaciones radioeléctricas existentes en Bogotá, D.C., de que trata el Decreto Distrital 397 de 2017 o la norma que lo modifique, complemente o sustituya.
17. Ahora bien, se debe señalar, que una vez sea declarado el DESISTIMIENTO TÁCITO, la sociedad **COMUNICACIÓN CELULAR COMCEL S.A** no podrá volver a radicar la solicitud de aprobación de la regularización de la estación radioeléctrica denominada “**BOG. CALLE 93**”, a localizarse en la **KR 17 93 A 02** en la localidad de **CHAPINERO**, en la ciudad de Bogotá, D.C., en espacio considerado **BIEN DE PROPIEDAD PRIVADA**, como quiera que los términos para efectuar el proceso de regularización de la estación radioeléctrica vencieron el 15 de febrero de 2021 y para esta fecha, la solicitud de regularización no fue radicada en la Entidad en legal y debida forma.
18. Que, no obstante, se debe mencionar que podrá presentar en cualquier momento las solicitudes que requiera para obtener concepto de factibilidad y permiso de instalación de nuevas estaciones radioeléctricas, siempre y cuando sean surtidas y aprobadas todas las etapas del procedimiento legal en los términos previstos para tal fin, una vez se acredite el cumplimiento de la totalidad de la documentación requerida por la normatividad Distrital vigente y los requisitos urbanísticos, arquitectónicos, técnicos y jurídicos aplicables para la instalación de estaciones radioeléctricas y de estructuras de soporte de telecomunicaciones.
19. En concordancia con los motivos expuestos, la **SECRETARÍA DISTRITAL DE PLANEACIÓN** procede a decidir acerca de la solicitud del trámite de regularización

**EVITE ENGAÑOS:** Todo trámite ante esta entidad es gratuito, excepto los costos de reproducción de documentos. Verifique su respuesta en la página [www.sdp.gov.co](http://www.sdp.gov.co) link “Estado Trámite”. Denuncie en la línea 195 opción 1 cualquier irregularidad.

Cra. 30 N° 25 -90  
pisos 5, 8,13 / SuperCade piso 2

Archivo Central de la SDP  
Cra 21 N°69B-80 ext. 9014-9018

PBX: 335 8000  
[www.sdp.gov.co](http://www.sdp.gov.co)  
Código Postal: 1113111



ALCALDÍA MAYOR  
DE BOGOTÁ D.C.

de dicha infraestructura en los términos del artículo 41 *Ibidem* instalada en **BIEN DE PROPIEDAD PRIVADA**.

En mérito de lo expuesto,

## RESUELVE

**ARTÍCULO PRIMERO. DECLARAR el DESISTIMIENTO TÁCITO** de la actuación administrativa con radicado No. 1-2020-37645 del 04 de septiembre de 2020, correspondiente a la solicitud del trámite de regularización para la localización de los elementos que conforman la estación radioeléctrica denominada “**BOG. CALLE 93**”, a localizarse en la **KR 17 93 A 02** en la localidad de **CHAPINERO**, en la ciudad de Bogotá, D.C., en espacio considerado **BIEN DE PROPIEDAD PRIVADA**, de acuerdo con las razones expuestas en la parte motiva de la presente Resolución.

**ARTÍCULO SEGUNDO. NOTIFICAR** el contenido de la presente resolución a HILDA MARÍA PARDO HASCHE (SUPLENTE), identificada con la cédula de ciudadanía 41.662.356, expedida en Bogotá D.C. en calidad de Representante Legal de la sociedad **COMUNICACIÓN CELULAR COMCEL S.A.**, en la dirección que aparece registrada en el expediente con radicado No. 1-2020-37645 del 04 de septiembre de 2020 o a su apoderado o a quien haga sus veces, en los términos del artículo 67 y siguientes de la Ley 1437 de 2011 o las normas que la reglamenten, sustituyan, modifiquen, adicionen o complementen, indicándole que contra esta decisión únicamente procede RECURSO DE REPOSICIÓN ante la **SUBSECRETARÍA DE PLANEACIÓN TERRITORIAL** de la **SECRETARÍA DISTRITAL DE PLANEACIÓN**, el cual debe ser interpuesto en el acto de la notificación personal o dentro de los diez (10) días hábiles siguientes a esta o a la notificación por aviso, según sea el caso, conforme lo establecido en el artículo 76 y ss de la Ley 1437 de 2011.

**Parágrafo.** De ser posible este acto administrativo también se notificará de conformidad con lo normado en el artículo 4° del Decreto Nacional 491 de 2020 y la Ley 1437 de 2011 Código de Procedimiento Administrativo y de lo Contencioso Administrativo al representante legal de la sociedad **COMUNICACIÓN CELULAR COMCEL S.A.**, o a su apoderado, sociedad que será notificada a los correos electrónicos [tramites@vallascar.com](mailto:tramites@vallascar.com) y [proyectocomcel@vallascar.com](mailto:proyectocomcel@vallascar.com) que aparecen registrados en el formato con radicado No. 1-2020-37645 del 04 de septiembre de 2020. En caso de llevarse a cabo, la notificación realizada deberá

***EVITE ENGAÑOS:** Todo trámite ante esta entidad es gratuito, excepto los costos de reproducción de documentos. Verifique su respuesta en la página [www.sdp.gov.co](http://www.sdp.gov.co) link "Estado Trámite". Denuncie en la línea 195 opción 1 cualquier irregularidad.*

Cra. 30 N° 25 -90  
pisos 5, 8,13 / SuperCade piso 2

Archivo Central de la SDP  
Cra 21 N°69B-80 ext. 9014-9018

PBX: 335 8000  
[www.sdp.gov.co](http://www.sdp.gov.co)  
Código Postal: 1113111



ALCALDÍA MAYOR  
DE BOGOTÁ D.C.



seguir los requerimientos formales establecidos en el mencionado artículo 4 del Decreto Nacional 491 de 2020 y en la ley 1437 de 2011.

**ARTÍCULO TERCERO. COMUNICAR** el contenido de la presente Resolución a la **ALCALDIA LOCAL DE CHAPINERO** para realizar en ejercicio de sus funciones y competencias el respectivo control urbano de conformidad con lo dispuesto en los artículos 41 y 43 del Decreto Distrital 397 de 2017 en concordancia con el numeral 6°, artículo 86 del Decreto Ley 1421 de 1993 -Estatuto Orgánico de Bogotá.


**ARTÍCULO CUARTO. ORDENAR** el archivo de los documentos que reposan en la actuación administrativa con número de radicación No.1-2020-37645 del 04 de septiembre de 2020.

### NOTIFÍQUESE, COMUNÍQUESE, PUBLÍQUESE Y CÚMPLASE


Dada en Bogotá D.C.




**Margarita Rosa Caicedo Velasquez**  
**Subsecretaría de Planeación Territorial**

Revisó: María Victoria Villamil Páez – Directora de Vías, Transporte y Servicios Públicos. 

Carlos Julián Flórez Bravo Contratista-Abogado DVTSP 

Kevin Francisco Arbeláez Bohórquez, Contratista-Abogado, DVTSP 

Proyectó: Wilmer Cabrera Bonilla – Abogado Contratista DVSTP 

Responsable del Expediente: Alisson Castiblanco Cabezas - Ingeniera Contratista DVTSP 

Revisó reporte inventario Decretos 397 y 805: Daniel Felipe Duarte Hernández – Contratista Geógrafo- DVTSP 

**EVITE ENGAÑOS:** Todo trámite ante esta entidad es gratuito, excepto los costos de reproducción de documentos. Verifique su respuesta en la página [www.sdp.gov.co](http://www.sdp.gov.co) link "Estado Trámite". Denuncie en la línea 195 opción 1 cualquier irregularidad.

Cra. 30 N° 25 -90  
pisos 5, 8,13 / SuperCade piso 2

Archivo Central de la SDP  
Cra 21 N°69B-80 ext. 9014-9018

PBX: 335 8000  
[www.sdp.gov.co](http://www.sdp.gov.co)  
Código Postal: 1113111



ALCALDÍA MAYOR  
DE BOGOTÁ D.C.