

RESOLUCIÓN No. 1305 DE 2022**(16 de Agosto de 2022)**

*“Por medio del cual se **NIEGA** la viabilidad del concepto de factibilidad para la ubicación de los elementos que conforman una Estación Radioeléctrica denominada **“BOG_PTA_03”**, a localizarse en la **CARRERA 42B ENTRE CALLE 17 Y CALLE 17A ÁNDEÑ** de la localidad de **PUENTE ARANDA**, en la ciudad de Bogotá, D.C., en espacio considerado **BIEN DE USO PÚBLICO**”.*

LA DIRECTORA DE VÍAS, TRANSPORTE Y SERVICIOS PÚBLICOS

Con fundamento en lo dispuesto en los Decretos Distritales 397 y 472 de 2017, Decreto Distrital 805 de 2019, el literal h del artículo 12 del Decreto 016 de 2013, el literal h del artículo 13 de la Resolución 655 de 2015, y la Resolución 263 del 12 de febrero de 2021,

CONSIDERANDO:

1. Que, a través del Decreto Distrital 397 de 2017, corregido por el Decreto Distrital 472 de 2017, y su anexo Técnico *“Manual de Mimetización y Camuflaje de las Estaciones Radioeléctricas para Bogotá Distrito Capital”*, el cual hace parte integral de dichas disposiciones normativas, fue reglamentado el procedimiento, normas urbanísticas, arquitectónicas y técnicas a tenerse en cuenta para la localización, instalación, regularización y control de Estaciones Radioeléctricas en Bogotá D.C.
2. Que, el numeral 4.18 del artículo 4º del Decreto Distrital 397 de 2017 establece que, la factibilidad corresponde a aquella oportunidad para la revisión de *“(…) componentes urbanísticos, técnicos y jurídicos cuyo resultado es el concepto de viabilidad para la instalación de la Estación Radioeléctrica”*.
3. Que, de acuerdo con lo dispuesto en el Decreto Distrital 805 del 24 de diciembre de

EVITE ENGAÑOS: Todo trámite ante esta entidad es gratuito, excepto los costos de reproducción de documentos. Verifique su respuesta en la página www.sdp.gov.co link "Estado Trámite". Denuncie en la línea 195 opción 1 cualquier irregularidad.

Cra. 30 N° 25 -90
pisos 5, 8,13 / SuperCade piso 2

Archivo Central de la SDP
Cra 21 N°69B-80 ext. 9014-9018

PBX: 335 8000
www.sdp.gov.co
Código Postal: 1113111



ALCALDÍA MAYOR
DE BOGOTÁ D.C.

2019 "Por medio del cual se modifica y adiciona el Decreto Distrital 397 de 2017, modificado por el Decreto Distrital 472 de 2017, y se dictan otras disposiciones" cuando se trate de solicitudes de estudio para la factibilidad y el permiso de localización e instalación que hayan sido presentadas con anterioridad a la entrada en vigencia de este Decreto, continuarán rigiéndose por las normas vigentes para ese momento, siempre y cuando hayan sido radicadas con la totalidad de los documentos solicitados para su radicación, salvo que el interesado manifieste de manera expresa y escrita su voluntad de acogerse a las normas establecidas en el presente Decreto. Para el caso en particular, se desarrollará el procedimiento de acuerdo con lo contemplado en el Decreto Distrital 397 de 2017.

4. Que, según lo normado por el inciso 2° del artículo 16 *Ibídem*, la **SECRETARÍA DISTRITAL DE PLANEACIÓN**:

"(...) revisará la viabilidad urbanística, técnica y jurídica para la instalación de estaciones radioeléctricas, conforme con lo establecido en los requisitos contemplados en el presente Decreto, en el Manual de Mimetización y Camuflaje de las estaciones radioeléctricas para el Distrito Capital y en la Cartilla de Espacio Público y las normas que la modifiquen, adicionen o sustituyan".

5. Que, por indicación del párrafo 1 del artículo 16 del Decreto Distrital 397 de 2017, *"El trámite de la factibilidad para la instalación de Estaciones Radioeléctricas será requisito previo para la radicación de la solicitud del permiso para su localización e instalación"* y según el párrafo 1 del artículo 22 *Ibídem*, *"(...) las estaciones radioeléctricas solo podrán ser instaladas cuando el solicitante cuente con el respectivo permiso expedido por parte de la Secretaría Distrital de Planeación"*.

6. Que, la sociedad **ANDEAN TOWER PARTNERS COLOMBIA S.A.S.**, identificada con NIT 900.868.635-7, representada legalmente por la señora SAIRA MÓNICA BALLESTEROS TORO, identificada con la Cédula de Ciudadanía No. 41.950.042, expedida en Armenia, Quindío., presentó a través de su apoderado el señor LUIS GREGORIO MARTINEZ GARZON, identificado con la Cédula de Ciudadanía No. 19.313.776 de Bogotá D.C., presentó con radicado No. 1-2018-74755 del 31 de diciembre de 2018 y alcance No. 1-2019-04247 del 28 de enero de 2019 ante la **SECRETARÍA DISTRITAL DE PLANEACIÓN** *"Solicitud de Factibilidad para la Ubicación de los Elementos que Conforman una Estación Radioeléctrica"*, para la estación radioeléctrica denominada: **"BOG_PTA_03"**, a localizarse en el **CRUCE**

EVITE ENGAÑOS: Todo trámite ante esta entidad es gratuito, excepto los costos de reproducción de documentos. Verifique su respuesta en la página www.sdp.gov.co link "Estado Trámite". Denuncie en la línea 195 opción 1 cualquier irregularidad.

Cra. 30 N° 25 -90
pisos 5, 8,13 / SuperCade piso 2

Archivo Central de la SDP
Cra 21 N°69B-80 ext. 9014-9018

PBX: 335 8000
www.sdp.gov.co
Código Postal: 1113111



ALCALDÍA MAYOR
DE BOGOTÁ D.C.

ENTRE CARRERA 42 B Y CALLE 17 COSTADO SURORIENTAL de la localidad de **PUENTE ARANDA**, en la ciudad de Bogotá D.C., con trámite para espacio considerado **BIEN DE USO PÚBLICO**.

7. Que, la Dirección de Vías, Transporte y Servicios Públicos de la **SECRETARÍA DISTRITAL DE PLANEACIÓN**, dando lugar al análisis y evaluación de la documentación allegada por el solicitante, emitió oficio con radicado No. 2-2019-03013 del 24 de enero de 2019, solicitando concepto al **INSTITUTO DE DESARROLLO URBANO –IDU–**, entidad administradora del espacio en cuestión, para que se pronunciara sobre la viabilidad de la instalación de la estación radioeléctrica en el espacio referido.
8. Que el **INSTITUTO DE DESARROLLO URBANO –IDU–**, por medio de comunicación con radicado SDP No. 1-2019-06781 y DTAI número 20193750067891 del 07 de febrero de 2019, se pronunció de la siguiente manera frente a la viabilidad de la instalación de la estación radioeléctrica objeto de la solicitud:

“(…) En atención a la comunicación de la referencia mediante la cual se solicita el concepto técnico para la instalación de una estación radioeléctrica denominada “BOG PTA 03”, localizada en la carrera 42b con calle 17, hacemos las siguientes precisiones:

13. Recomendamos se estudie la posibilidad de ubicar esta antena en el andén sobre la calle 42b, toda vez que cuenta con mayor área peatonal.

Teniendo en cuenta las anteriores observaciones, el IDU si tiene objeción técnica respecto de la infraestructura administrada por la Entidad, para el reemplazo del poste existente y la instalación de la nueva estación radioeléctrica, localizada en la carrera 42b con calle 17. (…)”.

9. Que, la Dirección de Vías, Transporte y Servicios Públicos de la **SECRETARÍA DISTRITAL DE PLANEACIÓN**, teniendo en cuenta el concepto emitido por el **INSTITUTO DE DESARROLLO URBANO –IDU–**, entidad administradora del espacio en cuestión, mediante radicado No. 2-2019-62578 del 16 de septiembre de 2019 solicito: **“(…) ALCANCE AL RADICADO 20193750067891 (1-2019-06781) POR REUBICACIÓN PARA LA SOLICITUD DE CONCEPTO EN LOS TÉRMINOS DEL PARAGRAFO 2º, ART. 16 DEL DECRETO DISTRITAL 397 DE 2017, PARA LA**

EVITE ENGAÑOS: Todo trámite ante esta entidad es gratuito, excepto los costos de reproducción de documentos. Verifique su respuesta en la página www.sdp.gov.co link “Estado Trámite”. Denuncie en la línea 195 opción 1 cualquier irregularidad.

Cra. 30 N° 25 -90
pisos 5, 8,13 / SuperCade piso 2

Archivo Central de la SDP
Cra 21 N°69B-80 ext. 9014-9018

PBX: 335 8000
www.sdp.gov.co
Código Postal: 1113111



ALCALDÍA MAYOR
DE BOGOTÁ D.C.

LOCALIZACIÓN E INSTALACION DE LOS ELEMENTOS DE LA ESTACIÓN RADIOELÉCTRICA DENOMINADA "BOG PTA 03"-DEFINITIVA LOCALIZADA EN EL ANDEN DE LA CARRERA 42 B ENTRE CALLE 17 Y CALLE 17 A, CONSIDERADO ESPACIO PUBLICO. COORDENADAS: N 4,62488008; W - 74,09969127. (...)"

10. Que, el **INSTITUTO DE DESARROLLO URBANO –IDU–**, por medio de comunicación con radicado SDP No. 1-2019-68647 del 09 de octubre de 2019 y DTAI número 20193751115331 del 07 de octubre de 2019, indicó lo siguiente:

"(...) 1. No se tuvo en cuenta la recomendación dada en el oficio 20193750067891 donde se consideró que la estación se podría ubicar sobre la calle 17, sino que la nueva solicitud continúa ubicando en el mismo sitio de la estación, cambiando por unos metros la misma de acuerdo con las coordenadas, como puede verse a continuación:



2. El espacio donde se consideró se debía ubicar es sobre la calle 17 con con carrera 42b en el andén donde no existen cables aéreos:

EVITE ENGAÑOS: Todo trámite ante esta entidad es gratuito, excepto los costos de reproducción de documentos. Verifique su respuesta en la página www.sdp.gov.co link "Estado Trámite". Denuncie en la línea 195 opción 1 cualquier irregularidad.

Cra. 30 N° 25 -90
pisos 5, 8,13 / SuperCade piso 2


Archivo Central de la SDP
Cra 21 N°69B-80 ext. 9014-9018

PBX: 335 8000
www.sdp.gov.co
Código Postal: 1113111



ALCALDÍA MAYOR
DE BOGOTÁ D.C.

*Este documento es una versión impresa del original que fue generado digitalmente.
Es válido legalmente al amparo del artículo 12 del Decreto 2150 de 1995 y del artículo 7° de la Ley 527 de 1999.*



(...)"

11. Que, la Dirección de Vías, Transporte y Servicios Públicos de la **SECRETARÍA DISTRITAL DE PLANEACIÓN**, teniendo en cuenta el concepto emitido por el **INSTITUTO DE DESARROLLO URBANO -IDU-**, entidad administradora del espacio en cuestión, mediante radicado No. 2-2021-109578 del 30 de noviembre de 2021 solicito que: *"(...) Aclaración de la solicitud de concepto para la instalación de los elementos que conforman la estación radioeléctrica denominada: "BOG_PTA_03" - Radicado DTAI 20193751115331 del 09 de octubre de 2019 (...)"*.

12. Que, el **INSTITUTO DE DESARROLLO URBANO -IDU-**, por medio de comunicaciones con radicados No. 1-2021-122216 del 20 de diciembre de 2021 y 1-2021-122584 del 21 de diciembre de 2021, dio respuesta a la aclaración mediante el cual indico:

"(...) Teniendo en cuenta las anteriores observaciones, el IDU no tiene objeción técnica respecto de la infraestructura administrada por la entidad, para la instalación de la nueva estación radioeléctrica a localizarse en el andén de la calle 17 con carrera 42b (...)".

13. Que, una vez analizada y revisada la documentación allegada, referida a la solicitud de factibilidad para la ubicación de los elementos que conforman la Estación Radioeléctrica denominada: **"BOG_PTA_03"** la **SECRETARÍA DISTRITAL DE PLANEACIÓN** a través del radicado No. 2-2019-35640 del 05 de junio de 2019, **EVITE ENGAÑOS:** Todo trámite ante esta entidad es gratuito, excepto los costos de reproducción de documentos. Verifique su respuesta en la página www.sdp.gov.co link "Estado Trámite". Denuncie en la línea 195 opción 1 cualquier irregularidad.

Cra. 30 N° 25 -90
pisos 5, 8,13 / SuperCade piso 2

Archivo Central de la SDP
Cra 21 N°69B-80 ext. 9014-9018

PBX: 335 8000
www.sdp.gov.co
Código Postal: 1113111



ALCALDÍA MAYOR
DE BOGOTÁ D.C.

envío al solicitante requerimiento por una (1) sola vez para realizar las actualizaciones, correcciones o aclaraciones dentro de la etapa previa denominada *“Factibilidad para la instalación de elementos que conforman una estación radioeléctrica” para la localización de los elementos que conforman la Estación Radioeléctrica denominada “BOG_PTA_03”*. Para enviar la respuesta a los requerimientos, se le otorgó el plazo establecido en el inciso 2º, del artículo 22 del Decreto Distrital 397 de 2017.

14. Que, el radicado No. 2-2019-35640 del 05 de junio de 2019, fue comunicado por la **SECRETARÍA DISTRITAL DE PLANEACIÓN** al solicitante mediante correo certificado y recibido a través de la empresa de mensajería Expres Services con número de guía No. 74794819 del 10 de junio de 2019, y cuya copia reposa en el expediente, por lo tanto, los términos otorgados en el oficio se contabilizan a partir del día siguiente al recibido; en tal virtud, el término para dar respuesta a los requerimientos establecidos expiraba el 11 de julio de 2019.
15. Que, la sociedad **ANDEAN TOWER PARTNERS COLOMBIA S.A.S.**, mediante radicado No 1-2019-45552 del 8 de julio de 2019, solicitó *“(…) prórroga de quince (15) días para dar respuesta a los requerimientos contenidos en el oficio VTSP-2019-1111 (…)”*. Por lo anterior, se concede la prórroga, ampliando el término para dar respuesta a los requerimientos establecidos hasta el 26 de julio de 2019.
16. Que, la sociedad **ANDEAN TOWER PARTNERS COLOMBIA S.A.S.**, mediante radicado No. 1-2019-48338 del 18 de julio de 2019 y alcance No. 1-2019-69489 del 11 de octubre de 2019, dio respuesta al requerimiento para realizar las actualizaciones, correcciones o aclaraciones dentro de la etapa previa denominada *“Factibilidad para la instalación de elementos que conforman una estación radioeléctrica” para la localización de los elementos que conforman la Estación Radioeléctrica denominada “BOG_PTA_03”*.
17. Que, la sociedad **ANDEAN TOWER PARTNERS COLOMBIA S.A.S.**, mediante radicado No. 1-2019-69489 del 11 de octubre de 2019, actualizó en el formulario M-FO-014, la dirección a localizar la estación radioeléctrica: **“BOG_PTA_03”**, refiriendo la siguiente nomenclatura: **“CARRERA 42B ENTRE CALLE 17 Y CALLE 17A ANDEN”**.

18. Que, una vez revisada la documentación radicada por el solicitante **ANDEAN**
- EVITE ENGAÑOS:** Todo trámite ante esta entidad es gratuito, excepto los costos de reproducción de documentos. Verifique su respuesta en la página www.sdp.gov.co link “Estado Trámite”. Denuncie en la línea 195 opción 1 cualquier irregularidad.*

Cra. 30 N° 25 -90
pisos 5, 8,13 / SuperCade piso 2

Archivo Central de la SDP
Cra 21 N°69B-80 ext. 9014-9018

PBX: 335 8000
www.sdp.gov.co
Código Postal: 1113111



ALCALDÍA MAYOR
DE BOGOTÁ D.C.



SECRETARÍA DE
PLANEACIÓN

SECRETARÍA DISTRITAL DE PLANEACIÓN Folios: 12

Anexos: No

No. Radicación: 3-2022-26029

No. Radicado Inicial:

XXXXXXXXXX

No. Proceso: 1982012 Fecha: 2022-08-16 08:15

Tercero: ANDEAN TOWER PARTNERS COLOMBIA SAS

Dep. Radicadora: Subsecretaría de Gestión Corporativa

Clase Doc: Interno Tipo Doc: Acto administrativo Consec:

TOWER PARTNERS COLOMBIA S.A.S., la Dirección de Vías, Transporte y Servicios Públicos de la **SECRETARÍA DISTRITAL DE PLANEACIÓN**, encontró que la solicitud no cumplió con los siguientes requisitos técnicos:

“(…)

1.1. ESTUDIO Y ANÁLISIS TÉCNICO

No.	DOCUMENTO	ANÁLISIS DE INFORMACIÓN	OBSERVACIONES (Diligencie este campo según la revisión adelantada)
1	ESTUDIO DE CARTOGRAFÍA Y GEORREFERENCIACIÓN QUE DEBERÁ CONTENER COMO MÍNIMO, EL LEVANTAMIENTO TOPOGRÁFICO GEORREFERENCIADO CON PRECISIÓN SUBMÉTRICA DEL PREDIO O DE LAS ZONAS DE ESPACIO PÚBLICO, CON UN MÍNIMO DE CINCUENTA (50) METROS DE RADIO, SUSCRITO POR TOPOGRAFO O INGENIERO CIVIL CON TARJETA PROFESIONAL VIGENTE	NO CUMPLE	No cumple con los puntos 2.4 y 2.9 del acta de observaciones, donde no allegan todos los certificados de calibración de los equipos usados para tal estudio, además, las conclusiones del informe mencionan que la estación será ubicada en zona dura, lo cual es contradictorio con el plano.
3	PLANO TOPOGRÁFICO, DEBIDAMENTE ROTULADO, CON TODOS LOS ELEMENTOS QUE COMPONEN EL MOBILIARIO URBANO DENTRO DE LOS 50 M DE RADIO	NO CUMPLE	No cumple con los puntos 2.6 y 2.8 del acta de observaciones, donde faltan varios objetos cercanos como postes de energía, cajas de inspección, sumideros, arboles, entre otros; además, se encuentra una convención en el plano igual a la de la estación propuesta, pero con diferente color, dicha convención en el plano no se menciona en el cuadro de convenciones.
7	ESTUDIO ESTRUCTURAL DE LA TORRE, MONOPOLO O MÁSTIL (INCLUYE ACTA DE RESPONSABILIDAD Y PLANO ESTRUCTURAL)	NO CUMPLE	Las conclusiones no son específicas, lo que quiere decir que no refleja resultados hallados en el diseño, no menciona la totalidad de materiales a usarse, numero de secciones del monopolo, las especificaciones de dichos materiales, cantidades y mucho menos valores de resistencia hallados, además, las conclusiones no coinciden con el plano.
9	DISEÑO DE ANCLAJES EL CUAL DEBE CONTENER ACTA DE RESPONSABILIDAD Y CERTIFICADO COPNIA VIGENTE	NO CUMPLE	Las conclusiones no son específicas, lo que quiere decir que no refleja resultados hallados en el diseño, no menciona la totalidad de materiales a usarse, las especificaciones de dichos materiales, cantidades y mucho menos valores de resistencia hallados, además, las conclusiones no coinciden con el plano.
11	DISEÑO ESTRUCTURAL DE MIMETIZACIÓN EL CUAL DEBE CONTENER ACTA DE RESPONSABILIDAD Y CERTIFICADO COPNIA VIGENTE	NO CUMPLE	Las conclusiones no son específicas, lo que quiere decir que no refleja resultados hallados en el diseño, no menciona la totalidad de materiales a usarse, las especificaciones de dichos materiales, cantidades y mucho menos valores de resistencia hallados, además, las conclusiones no coinciden con el plano.

EVITE ENGAÑOS: Todo trámite ante esta entidad es gratuito, excepto los costos de reproducción de documentos. Verifique su respuesta en la página www.sdp.gov.co link "Estado Trámite". Denuncie en la línea 195 opción 1 cualquier irregularidad.

Cra. 30 N° 25 -90
pisos 5, 8,13 / SuperCade piso 2

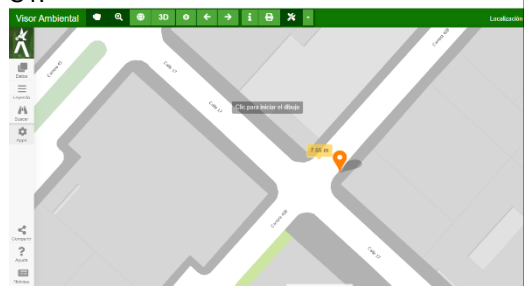
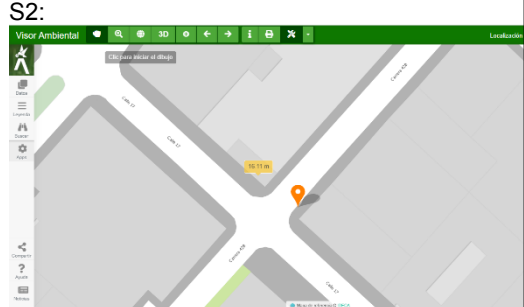
Archivo Central de la SDP
Cra 21 N°69B-80 ext. 9014-9018

PBX: 335 8000
www.sdp.gov.co
Código Postal: 1113111



ALCALDÍA MAYOR
DE BOGOTÁ D.C.

*Este documento es una versión impresa del original que fue generado digitalmente.
Es válido legalmente al amparo del artículo 12 del Decreto 2150 de 1995 y del artículo 7° de la Ley 527 de 1999.*

12	PLANO DEL DISEÑO DE MIMETIZACIÓN DE LA ESTACIÓN RADIOELÉCTRICA	NO CUMPLE	El plano no posee cuadro de materiales ni cuadro de notas, además, no se plasma el pararrayos y no todas las medidas tienen unidad de medida.
13	ESTUDIO DE SUELOS, EL CUAL DEBE CONTENER ACTA DE RESPONSABILIDAD Y CERTIFICADO COPNIA VIGENTE	NO CUMPLE	<p>No cumple con los puntos 1.6, 3.1 y 3.2 del acta de observaciones, donde la fecha del acta de responsabilidad es del 13-12-2018 y debería tener una fecha posterior a la del acta de observaciones que es del 5/06/2019, además, los sondeos 1 y 2 están aproximadamente a 7 y 16 metros respectivamente del punto donde se pretende ubicar la estación; dicho lo anterior se aclara que dichas coordenadas de la tabla 1 no coinciden con el registro fotográfico.</p> <p>S1:</p>  <p>S2:</p> 
RESULTADO ESTUDIO Y ANÁLISIS TÉCNICO		NO VIABLE	

(...)"

19. Que, como consecuencia de lo anterior, se concluyó que la solicitud de factibilidad para la ubicación de los elementos que conforman la estación radioeléctrica denominada **"BOG_PTA_03"**, a localizarse en la **CARRERA 42B ENTRE CALLE 17 Y CALLE 17A ANDÉN** de la localidad de **PUENTE ARANDA**, en la ciudad de

EVITE ENGAÑOS: Todo trámite ante esta entidad es gratuito, excepto los costos de reproducción de documentos. Verifique su respuesta en la página www.sdp.gov.co link "Estado Trámite". Denuncie en la línea 195 opción 1 cualquier irregularidad.

Cra. 30 N° 25 -90
pisos 5, 8,13 / SuperCade piso 2

Archivo Central de la SDP
Cra 21 N°69B-80 ext. 9014-9018

PBX: 335 8000
www.sdp.gov.co
Código Postal: 1113111



ALCALDÍA MAYOR
DE BOGOTÁ D.C.

*Este documento es una versión impresa del original que fue generado digitalmente.
Es válido legalmente al amparo del artículo 12 del Decreto 2150 de 1995 y del artículo 7° de la Ley 527 de 1999.*

Bogotá D.C., con trámite para espacio considerado **BIEN DE USO PÚBLICO**, con radicado No. 1-2018-74755 del 31 de diciembre de 2018, presentada por la sociedad **ANDEAN TOWER PARTNERS COLOMBIA S.A.S.**, identificada con NIT 900.868.635-7, no cumplió con la totalidad de los requisitos técnicos, contenidos en el artículo 17 del Decreto 397 de 2017.

20. Que, por consiguiente, no es viable para la **DIRECCIÓN DE VÍAS, TRANSPORTE Y SERVICIOS PÚBLICOS DE LA SUBSECRETARÍA DE PLANEACIÓN TERRITORIAL DE LA SECRETARÍA DISTRITAL DE PLANEACIÓN** acceder a la solicitud de Concepto de Factibilidad, requisito previo para la obtención del permiso de instalación de la estación radioeléctrica, denominada "**BOG_PTA_03**", en los términos del Decreto 397 de 2017.
21. Que, de acuerdo con la Resolución 263 del 12 de febrero de 2021, "*Por la cual se delegan unas funciones y se dictan otras disposiciones*" fue delegada en el Director de Vías, Transporte y Servicios Públicos de la **SECRETARÍA DISTRITAL DE PLANEACIÓN** la siguiente función: 1. "*La facultad de expedir con aprobación o negación, según corresponda, el concepto de factibilidad en la etapa de factibilidad, de la viabilidad de los trámites para localización e instalación de estaciones radioeléctricas, una vez se realice la respectiva revisión urbanística o jurídica, de acuerdo con lo dispuesto en el Decreto Distrital 397 de 2017.(Res. 1143/19)*".
22. Que, en concordancia con los motivos expuestos anteriormente, **LA DIRECCIÓN DE VÍAS, TRANSPORTE Y SERVICIOS PÚBLICOS** de la **LA SUBSECRETARÍA DE PLANEACIÓN TERRITORIAL DE LA SECRETARÍA DISTRITAL DE PLANEACIÓN** se fundamenta en el inciso 2º, del artículo 16 y en el artículo 22 del Decreto Distrital 397 de 2017, se dispone a decidir sobre la solicitud referida con base en las razones expuestas anteriormente.

En mérito de lo expuesto,

RESUELVE:

ARTÍCULO PRIMERO. NEGAR la viabilidad de la solicitud de factibilidad presentada por la sociedad **ANDEAN TOWER PARTNERS COLOMBIA S.A.S.**, identificada con NIT 900.868.635-7, representada legalmente por la señora SAIRA MONICA BALLESTEROS, identificada con la Cédula de Ciudadanía No. 41.950.042, expedida en Armenia- Quindío., mediante el radicado No. 1-2018-74755 del 31 de

***EVITE ENGAÑOS:** Todo trámite ante esta entidad es gratuito, excepto los costos de reproducción de documentos. Verifique su respuesta en la página www.sdp.gov.co link "Estado Trámite". Denuncie en la línea 195 opción 1 cualquier irregularidad.*

Cra. 30 N° 25 -90
pisos 5, 8,13 / SuperCade piso 2

Archivo Central de la SDP
Cra 21 N°69B-80 ext. 9014-9018

PBX: 335 8000
www.sdp.gov.co
Código Postal: 1113111



ALCALDÍA MAYOR
DE BOGOTÁ D.C.

diciembre de 2018, para la ubicación de los elementos que conforman la estación radioeléctrica denominada: **BOG_PTA_03**", a localizarse en la **CARRERA 42B ENTRE CALLE 17 Y CALLE 17A ANDÉN** de la localidad de **PUENTE ARANDA**, en la ciudad de Bogotá D.C., con trámite para espacio considerado **BIEN DE USO PÚBLICO**, por las razones expuestas en la parte motiva de este acto administrativo.

ARTÍCULO SEGUNDO. NOTIFICAR el contenido de la presente resolución a SAIRA MONICA BALLESTEROS, identificada con la Cédula de Ciudadanía No. 41.950.042, expedida en Armenia- Quindío., en calidad de Representante Legal de la sociedad **ANDEAN TOWER PARTNERS COLOMBIA S.A.S.**, en la dirección que aparece registrada en la solicitud de concepto de factibilidad con radicado No. 1-2018-74755 del 31 de diciembre de 2018 o a su apoderado o a quien haga sus veces, en los términos establecidos en los artículos 66 y siguientes del Código de Procedimiento Administrativo y de lo Contencioso Administrativo (Ley 1437 de 2011), indicando al notificado que en contra de la presente Resolución procede el RECURSO DE REPOSICIÓN ante la **DIRECCION DE VÍAS, TRANSPORTE Y SERVICIOS PÚBLICOS** de la **SECRETARÍA DISTRITAL DE PLANEACIÓN** y el de APELACIÓN ante la **COMISIÓN DE REGULACIÓN DE COMUNICACIONES - CRC**, de acuerdo a lo señalado en el Decreto Distrital 397 de 2017 y el artículo 19 de la Ley 1798 de 2019, los cuales deberán ser interpuestos en los términos de los artículos 74, 76 y 77 de la Ley 1437 de 2011 - Código de Procedimiento Administrativo y de lo Contencioso Administrativo.

Parágrafo. De ser posible este acto administrativo también se notificará de conformidad con lo normado en el artículo 4° del Decreto Nacional 491 de 2020 y la Ley 1437 de 2011 Código de Procedimiento Administrativo y de lo Contencioso Administrativo al representante legal de la sociedad **ANDEAN TOWER PARTNERS COLOMBIA S.A.S.**, o a su apoderado, sociedad que será notificada a los correos electrónicos gregorio.martinez@marcoin.co y lina.mosquera@atpsites.com que aparecen registrados en la solicitud de concepto de factibilidad con radicado No. 1-2018-74755 del 31 de diciembre de 2018. En caso de llevarse a cabo, la notificación realizada deberá seguir los requerimientos formales establecidos en el mencionado artículo 4 del Decreto Nacional 491 de 2020 y en la ley 1437 de 2011.

ARTÍCULO TERCERO. COMUNICAR el contenido del presente acto administrativo al **INSTITUTO DE DESARROLLO URBANO -IDU-**, entidad administradora del **BIEN DE USO PÚBLICO** objeto de estudio.

***EVITE ENGAÑOS:** Todo trámite ante esta entidad es gratuito, excepto los costos de reproducción de documentos. Verifique su respuesta en la página www.sdp.gov.co link "Estado Trámite". Denuncie en la línea 195 opción 1 cualquier irregularidad.*

Cra. 30 N° 25 -90
pisos 5, 8,13 / SuperCade piso 2

Archivo Central de la SDP
Cra 21 N°69B-80 ext. 9014-9018

PBX: 335 8000
www.sdp.gov.co
Código Postal: 1113111



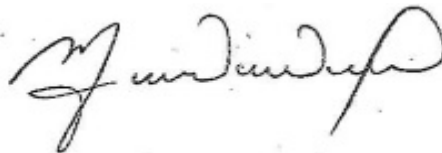
ALCALDÍA MAYOR
DE BOGOTÁ D.C.

ARTÍCULO CUARTO. COMUNICAR el contenido de la presente Resolución a la **ALCALDÍA LOCAL DE PUENTE ARANDA** para que, en ejercicio de sus funciones y competencias, realice el respectivo control urbano a que haya lugar, en concordancia con el numeral 6 del artículo 86 del Decreto Ley 1421 de 1993 -Estatuto Orgánico de Bogotá-.

ARTÍCULO QUINTO. ORDENAR el archivo de los documentos aportados por el solicitante, de la actuación administrativa con radicado 1-2018-74755 del 31 de diciembre de 2018, una vez este en firme el presente acto administrativo.

NOTIFÍQUESE, COMUNÍQUESE, PUBLÍQUESE Y CÚMPLASE

Dada en Bogotá D.C, a los 16 días de agosto de 2022.



Maria Victoria Villamil Paez
Dirección de Vías, Transporte y Servicios Públicos

Revisó: Abogado Kevin Francisco Arbeláez Bohórquez – Contratista – DVTSP

Proyectó: Ingeniero. Andrés David Barragán- Contratista – DVTSP

Abogada Paola Andrea Contreras Velásquez - Contratista - DVTSP

Ing. Néstor Andrés Garzón P. – Contratista, DVTSP

EVITE ENGAÑOS: Todo trámite ante esta entidad es gratuito, excepto los costos de reproducción de documentos. Verifique su respuesta en la página www.sdp.gov.co link "Estado Trámite". Denuncie en la línea 195 opción 1 cualquier irregularidad.

Cra. 30 N° 25 -90
pisos 5, 8,13 / SuperCade piso 2

Archivo Central de la SDP
Cra 21 N°69B-80 ext. 9014-9018

PBX: 335 8000
www.sdp.gov.co
Código Postal: 1113111



ALCALDÍA MAYOR
DE BOGOTÁ D.C.