

RESOLUCIÓN No. 0449 DE 2022**(30 de Marzo de 2022)**

*“Por medio de la cual se declara el **DESISTIMIENTO TÁCITO** del trámite de **regularización** para los elementos que conforman una Estación Radioeléctrica instalada en el Distrito Capital”*

LA SUBSECRETARÍA DE PLANEACIÓN TERRITORIAL

Con fundamento en lo dispuesto en los Decretos Distritales 397 y 472 de 2017, 805 de 2019, el artículo 12 literal h del Decreto Distrital 016 de 2013 y el artículo 2° de la Resolución 0702 del 21 de mayo de 2021, y

CONSIDERANDO

1. Que, el Decreto Nacional 1077 de 2015, *“Por medio del cual se expide el Decreto Único Reglamentario del Sector Vivienda, Ciudad y Territorio”*, compiló las disposiciones contenidas en el Decreto Nacional 1469 de 2010, *“Por el cual se reglamentó las disposiciones relativas a las licencias urbanísticas; al reconocimiento de edificaciones; a la función pública que desempeñan los curadores urbanos y se expidieron otras disposiciones”*.

2. Que, el artículo 12 del Decreto Distrital 016 de 2013 estableció las funciones de la Dirección de Vías, Transporte y Servicios Públicos de la **SECRETARÍA DISTRITAL DE PLANEACIÓN**, estando consignada en el literal H la siguiente: *“Realizar los estudios y trámites administrativos necesarios para la expedición de licencias de instalación de antenas (...)”*.

3. Que, a través del Decreto Distrital 397 de 2017, corregido en el parágrafo 3° del artículo 26 y el artículo 40 por el Decreto Distrital 472 de 2017, fue reglamentado el procedimiento, normas urbanísticas, arquitectónicas y técnicas a tenerse en cuenta para la localización, instalación, regularización y control de Estaciones Radioeléctricas en Bogotá, D.C., a implantarse en las zonas autorizadas por las

EVITE ENGAÑOS: Todo trámite ante esta entidad es gratuito, excepto los costos de reproducción de documentos. Verifique su respuesta en la página www.sdp.gov.co link "Estado Trámite". Denuncie en la línea 195 opción 1 cualquier irregularidad.

Cra. 30 N° 25 -90
pisos 5, 8,13 / SuperCade piso 2

Archivo Central de la SDP
Cra 21 N°69B-80 ext. 9014-9018

PBX: 335 8000
www.sdp.gov.co
Código Postal: 1113111



ALCALDÍA MAYOR
DE BOGOTÁ D.C.

referidas disposiciones normativas, cuyo Anexo Técnico, *“Manual de Mimetización y Camuflaje de las Estaciones Radioeléctricas para Bogotá Distrito Capital”*, hace parte integral de dichas disposiciones normativas.

4. Que, el numeral 4.18 del artículo 4° del Decreto Distrital 397 de 2017 establece que, la factibilidad corresponde a aquella etapa destinada a la *“revisión de componentes urbanísticos, técnicos y jurídicos cuyo resultado es el concepto de viabilidad para la instalación de la Estación Radioeléctrica. El trámite de la factibilidad será requisito previo para la radicación de la solicitud del permiso para su instalación”*, dentro de la cual la Subsecretaría de Planeación Territorial de la **SECRETARÍA DISTRITAL DE PLANEACIÓN**, de conformidad con lo establecido en el artículo 16 *Ibídem*:

“(…) revisará la viabilidad urbanística, técnica y jurídica para la instalación de estaciones radioeléctricas, conforme con lo establecido en los requisitos contemplados en el presente Decreto, en el Manual de Mimetización y Camuflaje de las estaciones radioeléctricas para el Distrito Capital y en la Cartilla de Espacio Público y las normas que la modifiquen, adicionen o sustituyan”.

5. Que, el Parágrafo 1° del artículo 16 *Ibídem*, reguló que, *“El trámite de la factibilidad para la instalación de Estaciones Radioeléctricas será requisito previo para la radicación de la solicitud del permiso para su localización e instalación”*.

6. Que, el permiso de instalación, en los términos del numeral 4.28 del artículo 4° *Ibídem* modificado por el artículo 1 del Decreto Distrital 805 del 2019, constituye un *“acto administrativo expedido por la Secretaría Distrital de Planeación bajo el cual se otorga el permiso para la instalación de la estación radioeléctrica”*, el cual, de conformidad con el inciso 1° del artículo 5° *Ibídem*, se requerirá para la localización e instalación de la respectiva estación radioeléctrica.

7. Que cuando se trate de *“Regularización de estaciones radioeléctricas”*, el permiso de regularización de estaciones radioeléctricas de acuerdo con lo dispuesto en el artículo 41 del Decreto Distrital 397 de 2017, estableció entre otros aspectos:

“(…) Para aquellas Estaciones Radioeléctricas que a la fecha de entrada en vigencia del presente Decreto no cuenten con acto administrativo que permita su localización, los proveedores de redes y servicios de telecomunicaciones

EVITE ENGAÑOS: Todo trámite ante esta entidad es gratuito, excepto los costos de reproducción de documentos. Verifique su respuesta en la página www.sdp.gov.co link “Estado Trámite”. Denuncie en la línea 195 opción 1 cualquier irregularidad.

Cra. 30 N° 25 -90
pisos 5, 8,13 / SuperCade piso 2

Archivo Central de la SDP
Cra 21 N°69B-80 ext. 9014-9018

PBX: 335 8000
www.sdp.gov.co
Código Postal: 1113111



ALCALDÍA MAYOR
DE BOGOTÁ D.C.

deberán proceder a elaborar un inventario de la infraestructura y equipos de telecomunicaciones en un término de seis (6) meses contados a partir de la entrada en vigencia del presente Decreto. Vencido este plazo, el proveedor de redes y servicio de telecomunicaciones y/o el proveedor de infraestructura soporte de telecomunicaciones presentará propuesta de regularización.

Además, el proveedor de infraestructura deberá adelantar el trámite de que trata el título IV del presente decreto que corresponde al permiso de instalación de estaciones radioeléctricas, sin exceder el término de tres (3) años, so pena que se ordene el desmonte de la infraestructura instalada sin regularización. (...)” negrilla y subrayado fuera del texto original.

Por lo anterior, se deberá cumplir no solo con los requisitos en etapa de factibilidad, sino con el cumplimiento de los requisitos técnicos, jurídicos y arquitectónicos requeridos en la norma Distrital.

8. Que, en virtud del régimen de transición señalado en el artículo 19 numeral 19.3 del Decreto Distrital 805 de 2019 “*Las solicitudes de regularización de estaciones radioeléctricas que al momento de entrada en vigencia del presente Decreto hayan sido reportadas, adelantarán y resolverán el proceso de regularización, continuarán rigiéndose por las normas vigentes para ese momento*”. Por lo anterior, el presente trámite se adelantará de acuerdo con lo dispuesto en el Decreto Distrital 397 de 2017.

9. Que, el artículo 41 del Decreto Distrital 397 del 2017 estableció la fecha de **15 de febrero del 2018** como máxima para el reporte del inventario; sin embargo, la sociedad **COMUNICACIÓN CELULAR COMCEL S.A.**, realizó extemporáneamente con radicado 1-2018-44495 del 08 de agosto de 2018 el reporte de inventario.

10. Que la sociedad **COMUNICACIÓN CELULAR COMCEL S.A.**, identificada con NIT 800.153.993-7 representada legalmente por la señora HILDA MARÍA PARDO HASCHÉ (SUPLENTE), identificada con la cédula de ciudadanía No. 41.662.356, expedida en Bogotá D.C, mediante escrito con radicado N° 1-2020-49410 del 25 de octubre de 2020, presentó, ante la **SECRETARÍA DISTRITAL DE PLANEACIÓN**, solicitud de regularización para la ubicación de los elementos que conforman una estación radioeléctrica denominada: “**BOG.CALLE 69**”, localizada en la **CALLE 67 N° 10A-40**, en la localidad de **CHAPINERO** en la ciudad de Bogotá, D.C., con trámite considerado **BIEN DE PROPIEDAD PRIVADA**.

EVITE ENGAÑOS: Todo trámite ante esta entidad es gratuito, excepto los costos de reproducción de documentos. Verifique su respuesta en la página www.sdp.gov.co link “Estado Trámite”. Denuncie en la línea 195 opción 1 cualquier irregularidad.

Cra. 30 N° 25 -90
pisos 5, 8,13 / SuperCade piso 2

Archivo Central de la SDP
Cra 21 N°69B-80 ext. 9014-9018

PBX: 335 8000
www.sdp.gov.co
Código Postal: 1113111



ALCALDÍA MAYOR
DE BOGOTÁ D.C.

11. Que, la **SECRETARÍA DISTRITAL DE PLANEACIÓN**, mediante radicado 2-2020-51732 del 28 de octubre de 2020, requirió a la empresa solicitante de conformidad con lo dispuesto en el artículo 21 de la norma *ibídem*, los *“Requerimientos para completar documentos dentro de la etapa previa denominada “Factibilidad para la instalación de elementos que conforman una estación radioeléctrica”.*

12. Que, el radicado N° 2-2020-51732 del 28 de octubre de 2020, fue comunicado por la **SECRETARÍA DISTRITAL DE PLANEACIÓN** al solicitante mediante correo electrónico enviado y recibido a través del buzón del Sistema de Información de Procesos Automáticos -SIPA-, el 28 de octubre de 2020 y cuyo pantallazo reposa en el expediente, por lo tanto, los términos se contabilizan el día de recibido; en tal virtud, el término para dar respuesta a los requerimientos establecidos expiraba el 28 de noviembre de 2020, sin embargo; teniendo en cuenta que el 28 de noviembre de 2020, fue un día feriado, el término se entenderá surtido hasta el primer día hábil siguiente, es decir, el 30 de noviembre de 2020.

13. Que, la sociedad **COMUNICACIÓN CELULAR COMCEL S.A.** presentó con radicado 1-2020-58462 del 30 de noviembre de 2020 solicitud de *“(…) prórroga para completar la documentación de radicación inicial para la solicitud de permiso urbanístico para la instalación de una estación de telecomunicaciones de las siguientes estaciones según el radicado que se relaciona en el cuadro: *1-2020-49410 BOG.Calle 69.”*. Por lo anterior, la **DIRECCIÓN DE VÍAS, TRANSPORTE Y SERVICIOS PÚBLICOS** mediante radicado 2-2020-62713 del 10 de diciembre de 2020 concede la prórroga, ampliando el término para dar respuesta a los requerimientos establecidos, hasta el 30 de diciembre de 2020.

14. Que, de acuerdo con lo regulado en la referida disposición, para el caso en estudio, la fecha máxima para atender el requerimiento de completitud de requisitos era el 30 de diciembre de 2020.

Que, la sociedad **COMUNICACIÓN CELULAR COMCEL S.A.** presentó de manera extemporánea la documentación con radicado No. 1-2021-04367 del 20 de enero de 2021, por lo tanto, no es posible para esta entidad desconocer los términos de ley otorgados para el trámite y proceder a realizar un análisis técnico, arquitectónico y jurídico de la documentación aportada.

EVITE ENGAÑOS: Todo trámite ante esta entidad es gratuito, excepto los costos de reproducción de documentos. Verifique su respuesta en la página www.sdp.gov.co link "Estado Trámite". Denuncie en la línea 195 opción 1 cualquier irregularidad.

Cra. 30 N° 25 -90
pisos 5, 8,13 / SuperCade piso 2

Archivo Central de la SDP
Cra 21 N°69B-80 ext. 9014-9018

PBX: 335 8000
www.sdp.gov.co
Código Postal: 1113111



ALCALDÍA MAYOR
DE BOGOTÁ D.C.

15. Que, una vez excedido el término legal por parte de la sociedad **COMUNICACIÓN CELULAR COMCEL S.A.**, sin haberse obtenido respuesta oportuna al requerimiento anteriormente mencionado, la SECRETARÍA DISTRITAL DE PLANEACIÓN se dispone a dar aplicación a lo dispuesto en el artículo 17 de la Ley 1437 de 2011 (Código de Procedimiento Administrativo y de lo Contencioso Administrativo) establece lo siguiente en cuanto a peticiones incompletas y desistimiento tácito:

“(...) Se entenderá que el peticionario ha desistido de su solicitud o de la actuación cuando no satisfaga el requerimiento, salvo que antes de vencer el plazo concedido solicite prórroga hasta por un término igual.

Vencidos los términos establecidos en este artículo, sin que el peticionario haya cumplido el requerimiento, la autoridad decretará el desistimiento y el archivo del expediente, mediante acto administrativo motivado, que se notificará personalmente, contra el cual únicamente procede recurso de reposición, sin perjuicio de que la respectiva solicitud pueda ser nuevamente presentada con el lleno de los requisitos legales”.

17. Que, la subsecretaría de planeación territorial de la **SECRETARIA DISTRITAL DE PLANEACIÓN** fue delegada mediante la Resolución No. 702 del 24 de mayo de 2021, “por la cual se modifica parcialmente la resolución 263 del 12 de febrero de 2021 “por la cual se delegan unas funciones y se dictan otras disposiciones”, para expedir los actos administrativos relacionados con la aprobación, negación, modificación, desistimiento, aclaración, corrección y/o prórroga, según corresponda, dentro del trámite y procedimiento de regularización de las estaciones radioeléctricas existentes en Bogotá, D.C., de que trata el decreto distrital 397 de 2017 o la norma que lo modifique, complemente o sustituya.

18. Ahora bien, se debe señalar, que una vez sea declarado el DESISTIMIENTO TÁCITO, la sociedad **COMUNICACIÓN CELULAR COMCEL S.A.** no podrá volver a radicar la solicitud de aprobación de la regularización de la estación radioeléctrica denominada “**BOG.CALLE 69**”, localizada en la **CALLE 67 N° 10A-40**, en la localidad de **CHAPINERO** en la ciudad de Bogotá, D.C., con trámite considerado **BIEN DE PROPIEDAD PRIVADA**, como quiera que los términos para efectuar el proceso de regularización de la estación radioeléctrica vencieron el 15 de febrero de 2021 y para esta fecha, la solicitud de regularización no fue radicada en la Entidad

EVITE ENGAÑOS: Todo trámite ante esta entidad es gratuito, excepto los costos de reproducción de documentos. Verifique su respuesta en la página www.sdp.gov.co link “Estado Trámite”. Denuncie en la línea 195 opción 1 cualquier irregularidad.

Cra. 30 N° 25 -90
pisos 5, 8,13 / SuperCade piso 2

Archivo Central de la SDP
Cra 21 N°69B-80 ext. 9014-9018

PBX: 335 8000
www.sdp.gov.co
Código Postal: 1113111



ALCALDÍA MAYOR
DE BOGOTÁ D.C.

en legal y debida forma.

19. Que, no obstante, se debe mencionar que podrá presentar en cualquier momento las solicitudes que requiera para obtener concepto de factibilidad y permiso de instalación de nuevas estaciones radioeléctricas, siempre y cuando sean surtidas y aprobadas todas las etapas del procedimiento legal en los términos previstos para tal fin, una vez se acredite el cumplimiento de la totalidad de la documentación requerida por la normatividad Distrital vigente y los requisitos urbanísticos, arquitectónicos, técnicos y jurídicos aplicables para la instalación de estaciones radioeléctricas y de estructuras de soporte de telecomunicaciones

20. En concordancia con los motivos expuestos anteriormente, la **SECRETARÍA DISTRITAL DE PLANEACIÓN** procede a decidir acerca de la solicitud del trámite de regularización de dicha infraestructura en los términos del artículo 41 *Ibidem* instalada en BIEN DE PROPIEDAD PRIVADA.

En mérito de lo expuesto,

RESUELVE

ARTÍCULO PRIMERO. DECLARAR el **DESISTIMIENTO TÁCITO** de la actuación administrativa con radicado 1-2020-49410 del 25 de octubre de 2020, correspondiente a la solicitud de regularización para la localización de los elementos que conforman una estación radioeléctrica denominada: "**BOG.CALLE 69**", a localizarse en la **CALLE 67 N° 10A-40**, en la localidad de **CHAPINERO** en la ciudad de Bogotá, D.C., con trámite considerado **BIEN DE PROPIEDAD PRIVADA**, de acuerdo con las razones expuestas en la parte motiva de la presente Resolución.

ARTÍCULO SEGUNDO. NOTIFICAR el contenido de la presente resolución a la señora a HILDA MARÍA PARDO HASCHE (SUPLENTE), identificada con la cédula de ciudadanía 41.662.356, expedida en Bogotá D.C. en calidad de Representante Legal de la sociedad **COMUNICACIÓN CELULAR COMCEL S.A.**, en la dirección que aparece registrada en el expediente con radicado 1-2020-49410 del 25 de octubre de 2020 o a su apoderado o a quien haga sus veces, en los términos del artículo 67 y siguientes de la Ley 1437 de 2011 o las normas que la reglamenten, sustituyan, modifiquen, adicionen o complementen, indicándole que contra esta decisión únicamente procede RECURSO DE REPOSICIÓN ante la ante la **SUBSECRETARÍA DE PLANEACIÓN TERRITORIAL** de la **SECRETARÍA**

EVITE ENGAÑOS: Todo trámite ante esta entidad es gratuito, excepto los costos de reproducción de documentos. Verifique su respuesta en la página www.sdp.gov.co link "Estado Trámite". Denuncie en la línea 195 opción 1 cualquier irregularidad.

Cra. 30 N° 25 -90
pisos 5, 8,13 / SuperCade piso 2

Archivo Central de la SDP
Cra 21 N°69B-80 ext. 9014-9018

PBX: 335 8000
www.sdp.gov.co
Código Postal: 1113111



ALCALDÍA MAYOR
DE BOGOTÁ D.C.

DISTRITAL DE PLANEACIÓN, el cual debe ser interpuesto en el acto de la notificación personal o dentro de los diez (10) días hábiles siguientes a esta o a la notificación por aviso, según sea el caso, conforme lo establecido en el artículo 76 y ss de la Ley 1437 de 2011.

Parágrafo. De ser posible este acto administrativo también se notificará de conformidad con lo normado en el artículo 4 del Decreto Nacional 491 de 2020 y la Ley 1437 de 2011 Código de Procedimiento Administrativo y de lo Contencioso Administrativo al representante legal de la sociedad **COMUNICACIÓN CELULAR COMCEL S.A.**, o a su apoderado, sociedad que será notificada a los correos electrónicos proyctocomcel@vallascar.com y tramites@vallascar.com que aparecen registrados en el formato con radicado No. 1-2020-49410 del 25 de octubre de 2020. En caso de llevarse a cabo, la notificación realizada deberá seguir los requerimientos formales establecidos en el mencionado artículo 4 del Decreto Nacional 491 de 2020 y en la ley 1437 de 2011.

ARTÍCULO TERCERO. COMUNICAR. el contenido de la presente Resolución a la **ALCALDÍA LOCAL DE CHAPINERO**, para realizar en ejercicio de sus funciones y competencias el respectivo control urbano de conformidad con lo dispuesto en los artículos 41 y 43 del Decreto Distrital 397 de 2017 en concordancia con el numeral 6°, artículo 86 del Decreto Ley 1421 de 1993 -Estatuto Orgánico de Bogotá.

ARTÍCULO CUARTO. ORDENAR el archivo de los documentos que reposan en la actuación administrativa con número de radicación No. 1-2020-49410 del 25 de octubre de 2020.

NOTIFÍQUESE, COMUNÍQUESE, PUBLÍQUESE Y CÚMPLASE.

Dada en Bogotá D.C.



Claudia Andrea Ramirez Montilla
Subsecretaría de Planeación Territorial

EVITE ENGAÑOS: Todo trámite ante esta entidad es gratuito, excepto los costos de reproducción de documentos. Verifique su respuesta en la página www.sdp.gov.co link "Estado Trámite". Denuncie en la línea 195 opción 1 cualquier irregularidad.

Cra. 30 N° 25 -90
pisos 5, 8,13 / SuperCade piso 2

Archivo Central de la SDP
Cra 21 N°69B-80 ext. 9014-9018

PBX: 335 8000
www.sdp.gov.co
Código Postal: 1113111






**ALCALDÍA MAYOR
DE BOGOTÁ D.C.**



SECRETARÍA DE
PLANEACIÓN

SECRETARÍA DISTRITAL DE PLANEACIÓN Folios: 8
Anexos: No
No. Radicación: 3-2022-11040 No. Radicado Inicial: 1-2021-04367
No. Proceso: 1674815 Fecha: 2022-03-30 09:09
Tercero: INVERSIONES VALLASCAR S.A.S.
Dep. Radicadora: Subsecretaría de Gestión Corporativa
Clase Doc: Interno Tipo Doc: Acto administrativo Consec:

Revisó: María Victoria Villamil Páez – Directora de Vías, Transporte y Servicios Públicos. 
Alba Rocío Preciado Wilches, Abogada -Subsecretaría de Planeación Territorial.

Carlos Julián Flórez Bravo, Contratista-Abogado, DVTSP. 
Kevin Francisco Arbeláez Bohórquez, Contratista-Abogado, DVTSP. 

Proyectó: Stefanny Brigitte Uribe Pineda – Abogada Contratista DVSTP 

Responsable del Expediente: Eduar Andrés López – Arquitecto Contratista DVSTP 

Revisó reporte inventario Decretos 397 y 805: Daniel Felipe Duarte Hernández – Contratista Geógrafo- DVTSP 

EVITE ENGAÑOS: Todo trámite ante esta entidad es gratuito, excepto los costos de reproducción de documentos. Verifique su respuesta en la página www.sdp.gov.co link "Estado Trámite". Denuncie en la línea 195 opción 1 cualquier irregularidad.

Cra. 30 N° 25 -90
pisos 5, 8,13 / SuperCade piso 2

Archivo Central de la SDP
Cra 21 N°69B-80 ext. 9014-9018

PBX: 335 8000
www.sdp.gov.co
Código Postal: 1113111



ALCALDÍA MAYOR
DE BOGOTÁ D.C.

*Este documento es una versión impresa del original que fue generado digitalmente.
Es válido legalmente al amparo del artículo 12 del Decreto 2150 de 1995 y del artículo 7° de la Ley 527 de 1999.*