

RESOLUCIÓN No.0051 DE 2022

*“Por medio de la cual se aprueba el permiso para la localización e instalación de los elementos que conforman una Estación Radioeléctrica denominada: **“BOG_USA_07”**, a ubicarse en el andén de la **AVENIDA CARRERA 9 con CALLE 156 – COSTADO OCCIDENTAL** (Malla Vial Arterial V-2), en la localidad de USAQUÉN de la ciudad de Bogotá, D.C., en **ESPACIO PÚBLICO**”*

LA SUBSECRETARÍA DE PLANEACIÓN TERRITORIAL

Con fundamento en lo dispuesto en los Decretos Distritales 397 y 472 de 2017 y 805 de 2019, el literal h del artículo 12 del Decreto Distrital 016 de 2013 y la Resolución 1959 del 21 de noviembre de 2017, y

CONSIDERANDO:

1. Que, a través del Decreto Distrital 397 de 2017, corregido parcialmente por el Decreto Distrital 472 de 2017, fue reglamentado el procedimiento, las normas urbanísticas, arquitectónicas, técnicas a tenerse en cuenta para la localización, instalación, regularización y control de Estaciones Radioeléctricas en Bogotá. D.C, a implantarse en las zonas autorizadas por la referida disposición normativa, cuyo anexo técnico *“Manual de Mimetización y Camuflaje de las Estaciones Radioeléctricas para Bogotá Distrito Capital”*, hace parte integral del citado Decreto.

2. Que el permiso de instalación, en los términos del numeral 4.28 del artículo 4 del Decreto Distrital 397 de 2017, constituye un acto administrativo expedido por la SECRETARÍA DISTRITAL DE PLANEACIÓN bajo el cual se otorga el permiso para la instalación de la estación radioeléctrica, el cual, de conformidad con el artículo 5 Ibídem se requerirá para la localización e instalación de la respectiva estación radioeléctrica.

3. Que, el párrafo 1º del artículo 22 del Decreto Distrital 397 de 2017, es claro en señalar que: *“(…) las estaciones radioeléctricas **solo podrán ser instaladas cuando el solicitante cuente con el respectivo permiso** expedido por parte de la Secretaría Distrital de Planeación”*, (Subrayado y negrilla fuera de texto), es decir que, dicha autorización deberá ser otorgada mediante acto administrativo, expedido por esta

EVITE ENGAÑOS: Todo trámite ante esta entidad es gratuito, excepto los costos de reproducción de documentos. Verifique su respuesta en la página www.sdp.gov.co link "Estado Trámite". Denuncie en la línea 195 opción 1 cualquier irregularidad.

Cra. 30 N° 25 -90
pisos 5, 8,13 / SuperCade piso 2

Archivo Central de la SDP
Cra 21 N°69B-80 ext. 9014-9018

PBX: 335 8000
www.sdp.gov.co
Código Postal: 1113111



ALCALDÍA MAYOR
DE BOGOTÁ D.C.

Entidad en un plazo no mayor a dos (2) meses contados a partir de la fecha en que el solicitante haya radicado la solicitud de permiso de instalación de la estación radioeléctrica, de conformidad con el artículo 30 Ibídem.

4. Que el artículo 25 del Decreto Distrital 397 de 2017 señala que dentro de los dos (2) meses siguientes a la expedición del concepto de factibilidad para la instalación de Estaciones Radioeléctricas o de su prórroga, según corresponda, el interesado deberá radicar la solicitud del permiso para la instalación de Estaciones Radioeléctricas, aportando los documentos y cumpliendo con los requisitos establecidos en el Título IV de la norma en mención, *“Del permiso para la instalación de estaciones radioeléctricas”*, específicamente aquellos enunciados en el artículo 26 Ibídem.

5. Que la sociedad **ANDEAN TOWER PARTNERS COLOMBIA S.A.S**, identificada con el NIT. 900.868.635-7, representada legalmente por la señora SAIRA MONICA BALLESTEROS TORO, identificada con la cédula de ciudadanía No. 41.950.042 expedida en Armenia, presentó, por medio del señor HECTOR GUIOVANY MORENO VELOZA, identificado con la cédula de ciudadanía No. 80.218.453 expedida en Bogotá D.C., la solicitud de factibilidad para la localización de los elementos que conforman la estación radioeléctrica denominada **“BOG_USA_07”** a ubicarse en el ANDÉN de la AVENIDA CARRERA 9 con CALLE 156 – COSTADO OCCIDENTAL (*Malla Vial Arterial V-2*), en la localidad de USAQUÉN de la ciudad de Bogotá, D.C., mediante formulario M-FO-014, *“Solicitud de Factibilidad para la Ubicación de los Elementos que Conforman una Estación Radioeléctrica”* con radicado No. 1-2019-11027 del 25 de febrero de 2019.

6. Que, teniendo en cuenta la definición dada por el inciso 2° del artículo 2.2.6.1.2.2.1 del Decreto 1077 de 2015, *“Por medio del cual se expide el Decreto Único Reglamentario del Sector Vivienda, Ciudad y Territorio”*, se entiende por vecinos a *“los propietarios, poseedores, tenedores o residentes de predios colindantes”*. Así, respecto al espacio proyectado para la localización e instalación de los elementos que conforman la estación radioeléctrica denominada **“BOG_USA_07”**, se puntualiza, que, al norte, al sur y al oriente la ubicación señalada en la solicitud colinda con la AVENIDA CARRERA 9 que corresponde a espacio destinado para uso vial; al occidente colinda con el PARQUE VECINAL VILLAS DEL MEDITERRANEO, espacio destinado para uso recreativo.

EVITE ENGAÑOS: Todo trámite ante esta entidad es gratuito, excepto los costos de reproducción de documentos. Verifique su respuesta en la página www.sdp.gov.co link “Estado Trámite”. Denuncie en la línea 195 opción 1 cualquier irregularidad.

Cra. 30 N° 25 -90
pisos 5, 8,13 / SuperCade piso 2

Archivo Central de la SDP
Cra 21 N°69B-80 ext. 9014-9018


PBX: 335 8000
www.sdp.gov.co
Código Postal: 1113111



ALCALDÍA MAYOR
DE BOGOTÁ D.C.

De acuerdo con lo anterior, no era posible realizar comunicación a vecinos colindantes (término utilizado en urbanismo para calificar aquellos predios que son contiguos o limitan con los linderos del punto al que se hace referencia) exigida por el numeral 17.3.5 del artículo 17 del Decreto Distrital 397 de 2017 puesto que la colindancia del espacio recaía exclusivamente sobre zona vial, la cual está catalogada como **ESPACIO PÚBLICO**, siendo los linderos para el caso la AVENIDA CARRERA 9, y el PARQUE VECINAL VILLAS DEL MEDITERRANEO, tal como lo señala la imagen N° 1 y la información registrada en el Sistema de Información de Norma Urbana y Plan de Ordenamiento Territorial – SINUPOT, de la Secretaría Distrital de Planeación:

Imagen n°1: Ubicación de la solicitud de permiso para los elementos que conforman una estación radioeléctrica denominada BOG_USA_07:



Fuente: Sistema de Información de Norma Urbana y Plan de Ordenamiento Territorial – SINUPOT, 2021

7. Que, la sociedad **ANDEAN TOWER PARTNERS COLOMBIA S.A.S.**, efectuó la publicación en la sección de Asuntos legales del diario La República, fechado el 22 de agosto de 2019, en cumplimiento de lo establecido en el numeral 17.3.5. del artículo 17 del Decreto Distrital 397 de 2017. Constancia allegada mediante radicado 1-2019-57473 del 26 de agosto de 2019.

EVITE ENGAÑOS: Todo trámite ante esta entidad es gratuito, excepto los costos de reproducción de documentos. Verifique su respuesta en la página www.sdp.gov.co link "Estado Trámite". Denuncie en la línea 195 opción 1 cualquier irregularidad.

Cra. 30 N° 25 -90
pisos 5, 8,13 / SuperCade piso 2

Archivo Central de la SDP
Cra 21 N°69B-80 ext. 9014-9018

PBX: 335 8000
www.sdp.gov.co
Código Postal: 1113111



ALCALDÍA MAYOR
DE BOGOTÁ D.C.

8. Que, una vez realizado el respectivo proceso para comunicar a la ciudadanía y garantizar su derecho de participación según el procedimiento señalado, no hubo ninguna intervención por parte de la comunidad en relación con el trámite objeto de estudio.

9. Que, acorde con lo establecido en el Decreto 552 de 2018, *“Por medio del cual se establece el Marco Regulatorio del Aprovechamiento Económico del Espacio Público en el Distrito Capital de Bogotá y se dictan otras disposiciones”*, la Dirección de Vías, Transporte y Servicios Públicos evidencia que la coordenada donde se pretende llevar a cabo la instalación de la estación radioeléctrica referida está ubicada en un ANDÉN, espacio que, según el artículo 11 Ibídem, corresponde a una de las zonas administradas por el **INSTITUTO DE DESARROLLO URBANO (IDU)**.

10. Que, en concordancia con lo anterior, la Dirección de Vías, Transporte y Servicios Públicos en aplicación del Parágrafo 2º del artículo 16 del Decreto Distrital 397 de 2017, solicitó al **INSTITUTO DE DESARROLLO URBANO (IDU)**, mediante oficio con radicado No. 2-2019-50274 del 30 de julio del 2019, emitir concepto tendiente a determinar la viabilidad técnica de la solicitud de factibilidad para la localización e instalación de los elementos que conforman la estación radioeléctrica denominada **“BOG_USA_07”**, a ubicarse en el Andén de la AVENIDA CARRERA 9 con CALLE 156 – COSTADO OCCIDENTAL (Malla Vial Arterial V-2), en la localidad de USAQUÉN de la ciudad de Bogotá, D.C; en el sentido de que se emita el concepto técnico respecto a: *“(…) Informar si el IDU tiene objeción para que esta entidad emita el concepto de factibilidad para la instalación de la estación radioeléctrica, adicionalmente dar a conocer recomendaciones, exigencias y/o lineamientos (técnicos, urbanísticos y/o jurídicos), a tener en cuenta por parte del interesado durante la instalación, construcción y desinstalación de la respectiva estación radioeléctrica. (...)”*

11. Que, en respuesta a los requerimientos, el **INSTITUTO DE DESARROLLO URBANO (IDU)**, mediante oficio DTAI No. 20193750858711 del 21 de agosto de 2019 y radicado SDP 1-2019-56461 del 22 de agosto del 2019, definió las recomendaciones a tenerse en cuenta por parte del interesado durante la instalación, construcción y desinstalación de la respectiva estación radioeléctrica, las cuales serán de obligatorio cumplimiento por parte del titular de la presente Resolución.

12. Que, mediante formato M-FO-157, *“Factibilidad para la instalación de una*

EVITE ENGAÑOS: Todo trámite ante esta entidad es gratuito, excepto los costos de reproducción de documentos. Verifique su respuesta en la página www.sdp.gov.co link “Estado Trámite”. Denuncie en la línea 195 opción 1 cualquier irregularidad.

Cra. 30 N° 25 -90
pisos 5, 8,13 / SuperCade piso 2

Archivo Central de la SDP
Cra 21 N°69B-80 ext. 9014-9018

PBX: 335 8000
www.sdp.gov.co
Código Postal: 1113111



ALCALDÍA MAYOR
DE BOGOTÁ D.C.

*estación radioeléctrica en espacio público y/o bien de uso público”, con radicado número 2-2019-74867 del 06 de noviembre de 2019, la Dirección de Vías, Transporte y Servicios Públicos emitió concepto favorable de factibilidad, para la localización de los elementos que conforman la Estación Radioeléctrica denominada “**BOG_USA_07**”, a ubicarse en la AVENIDA CARRERA 9 con CALLE 156 – COSTADO OCCIDENTAL (Malla Vial Arterial V-2) dentro del cual fue aprobada la propuesta de mimetización y camuflaje contenida en el plano 3 de 3 “MIMETIZACIÓN”. Lo anterior, teniendo en cuenta que, verificada la Base Digital Geográfica corporativa, la solicitud NO se encuentra en sector de interés cultural y no es colindante con un Bien de Interés Cultural.*

13. Que, el **CONCEPTO DE FACTIBILIDAD** fue notificado personalmente el 12 de noviembre de 2019, al señor CESAR FERNANDO GUZMÁN SALAS identificado con cédula de ciudadanía No. 12.265.282 expedida en Pitalito, en su calidad de apoderado de la Sociedad **ANDEAN TOWER PARTNERS COLOMBIA S.A.S.**, con NIT. 900.868.635-7, sin que se interpusieran los recursos establecidos en el artículo 74 del C.P.A.C.A, motivo por el cual el acto administrativo en mención quedó ejecutoriado el 27 de noviembre de 2019, fecha a partir de la cual empezó a contabilizarse su término de vigencia (esto es, dos [2] meses).

14. Que, actuado lo anterior, la empresa **ANDEAN TOWER PARTNERS COLOMBIA S.A.S.**, con NIT. 900.868.635-7, mediante formato M-FO-143, “*Solicitud de permiso para la ubicación de los elementos que conforman una estación radioeléctrica*” con radicado: 1-2019-81494 del 11 de diciembre de 2019, presentó en los términos del artículo 25 y siguientes del Decreto Distrital 397 de 2017 y estando vigente el CONCEPTO DE FACTIBILIDAD, la solicitud de permiso para la instalación de los elementos que conforman la Estación Radioeléctrica denominada “**BOG_USA_07**”.

15. Que, en ese orden, mediante radicados 1-2019-81494 del 11 de diciembre de 2019, 1-2021-65408 del 29 de julio de 2021 y 1-2021-87636 del 29 de septiembre de 2021, la sociedad **ANDEAN TOWER PARTNERS COLOMBIA S.A.S.**, presentó la totalidad de la documentación general requerida por los numerales 26.1., 26.2. y 26.3. del artículo 26 del Decreto 397 de 2017 y la documentación específica de qué trata el artículo 27 *Ibídem*, la cual hace parte de la actuación administrativa de la referencia, y se enlista a continuación:

Documentación general y específica		SI	NO	N/A
I.	Formulario M-FO-143 Permiso debidamente diligenciado (última versión)	X		
II.	Urbanístico (Art. 26, numeral 26.1. del Decreto 397 de 2017):			

EVITE ENGAÑOS: Todo trámite ante esta entidad es gratuito, excepto los costos de reproducción de documentos. Verifique su respuesta en la página www.sdp.gov.co link “Estado Trámite”. Denuncie en la línea 195 opción 1 cualquier irregularidad.

Cra. 30 N° 25 -90
pisos 5, 8,13 / SuperCade piso 2

Archivo Central de la SDP
Cra 21 N°69B-80 ext. 9014-9018

PBX: 335 8000
www.sdp.gov.co
Código Postal: 1113111



ALCALDÍA MAYOR
DE BOGOTÁ D.C.

26.1	Autorización de Altura de Estación Expedido por la Aeronáutica Civil. Por medio del radicado 4104-14-024-2021031133, del 22 de septiembre del 2021 expedido por la Unidad Administrativa Especial de Aeronáutica Civil –UAEAC-	X		
III.	Técnico (Art. 26, numeral 26.2. del Decreto 397 de 2017):			
26.2.1	Estudio del diseño eléctrico.	X		
	Planos del diseño eléctrico.	X		
	Acta de responsabilidad suscrita por el especialista	X		
	Copia de la matrícula profesional vigente (no mayor a 60 días)	X		
26.2.2	Estaciones radioeléctricas en espacio público adheridas al suelo:			
	Levantamiento de redes secas y húmedas con sus respectivos planos, en donde se evidencie que no existe interferencia entre las redes existentes y la red propuesta por el solicitante, y en caso de que existiera interferencia entre las redes, se deberá presentar la aprobación de modificación de las mismas expedida por la empresa de servicios públicos que corresponda.	X		
26.2.3	Copia de la Declaración de Conformidad de Emisión Radioeléctrica en los plazos establecidos en el artículo 2.2.2.5.2.3, del Decreto Nacional 1078 de 2015.			X
IV	Jurídicos (Art. 26, numeral 26.3. del Decreto 397 de 2017):			
26.3.1	Acreditación del registro TIC de que trata la Lev 1341 de 2009 como Proveedor de Redes y Servicios de Telecomunicaciones o como permisatario de uso del Espectro Radioeléctrico, o documento por parte de tercero habilitado que acredite su interés en instalar la Estación Radioeléctrica en el predio respectivo.	X		
26.3.2	Copia de la póliza general que asegure por responsabilidad civil extracontractual la totalidad de la infraestructura de propiedad del operador solicitante del permiso.	X		
	Copia de la póliza de responsabilidad civil que cubra todos los riesgos durante la construcción, instalación y operación de la estación radioeléctrica.	X		
V	Otros			
Art. 28	Pago correspondiente a la retribución económica del espacio público efectuado ante las autoridades administradoras del espacio público de conformidad con el artículo 40 del Decreto Distrital 397 de 2017.	X		

16. Que, la empresa **ANDEAN TOWER PARTNERS COLOMBIA S.A.S.**, con radicado: 1-2020-19091 del 6 de mayo de 2020, esto es, encontrándose suspendidos los términos, presentó solicitud de reconocimiento de silencio administrativo derivado de la Escritura Pública No. 451 otorgada el 22 de abril de 2020 ante la Notaría 26 del Círculo de Bogotá D.C.

17. Que, en concordancia con lo anterior, la Dirección de Vías, Transporte y Servicios Públicos, mediante oficio con radicado No. 2-2020-21328 del 8 de mayo del 2020, dio respuesta a la solicitud informando que: “ (...) *no es posible acceder a su solicitud, en razón a la suspensión de términos y plazos que para todas las actuaciones y procedimientos administrativos se encuentra vigente en la Secretaría Distrital de Planeación y que fue ordenada mediante Resolución 507 del 19 de marzo de 2020, a partir del día 20 de marzo hasta el 1 de abril de 2020, medida que fue prorrogada mediante la Resolución 534 de 2020 hasta tanto permanezca vigente la emergencia sanitaria declarada por el Ministerio de Salud. (...) La mencionada medida, incluye la suspensión de términos en el trámite de los permisos de instalación de estaciones radioeléctricas, razón por la cual, no es posible pronunciarnos ni expedir actuación administrativa alguna dentro de los citados trámites. Expedir algún acto*

EVITE ENGAÑOS: Todo trámite ante esta entidad es gratuito, excepto los costos de reproducción de documentos. Verifique su respuesta en la página www.sdp.gov.co link "Estado Trámite". Denuncie en la línea 195 opción 1 cualquier irregularidad.

Cra. 30 N° 25 -90
pisos 5, 8,13 / SuperCade piso 2

Archivo Central de la SDP
Cra 21 N°69B-80 ext. 9014-9018

PBX: 335 8000
www.sdp.gov.co
Código Postal: 1113111



ALCALDÍA MAYOR
DE BOGOTÁ D.C.

administrativo al respecto, implicaría transgredir la orden de suspensión, la cual es de obligatorio cumplimiento. (...)

18. Que, revisado el expediente y advertida la necesidad de precisar las coordenadas emitidas en el concepto de factibilidad, esta Dirección procedió una vez levantada la suspensión de términos, mediante oficio con radicado No. 2-2020-38813 del 1 de septiembre del 2020, a solicitar a la sociedad **ANDEAN TOWER PARTNERS COLOMBIA S.A.S.**:

"(...) Teniendo en cuenta la solicitud de reconocimiento del silencio administrativo positivo realizado mediante radicado 1-2020-19091, se procedió a realizar la respectiva verificación por parte del área técnica dentro del trámite de solicitud de permiso que se adelanta en esta Dirección, y se evidenció en relación con las coordenadas que se estipulan en el CONCEPTO DE FACTIBILIDAD de la estación radioeléctrica BOG-USA-07 con radicado 2- 2019 -74867 del 5 de noviembre de 2019 que los documentos desde la radicación inicial 1- 2019-11027 hasta la solicitud de permiso 1-2019-81494 indican las coordenadas Norte: 115301.631, Este: 105029.283. Sin embargo, las coordenadas aprobadas en la etapa de factibilidad y que corresponden a las aprobadas por la Aeronáutica Civil para la ubicación de la estación radioeléctrica, NO se encuentran en la franja de mobiliario y paisajismo y por el contrario dicha ubicación obstruiría la circulación peatonal.

Por lo anterior, y de conformidad con lo dispuesto en el Decreto Distrital 397 del 2 de agosto de 2017 "Por el cual se establecen los procedimientos, las normas urbanísticas, arquitectónicas y técnicas para la localización e instalación de Estaciones Radioeléctricas utilizadas en la prestación de los servicios públicos de TIC en Bogotá D.C., y se dictan otras disposiciones", y en cumplimiento de los procedimientos legales establecidos y que para pronunciarse de fondo frente a la solicitud de permiso al advertir lo mencionado frente al tema de las coordenadas, se hace necesaria, y procedente la revocatoria del CONCEPTO DE FACTIBILIDAD con radicado 2- 2019-74867 del 5 de noviembre de 2019, a través del cual se emitió la factibilidad para la localización de los elementos que conforman la Estación Radioeléctrica denominada "BOGUSA-07, a localizarse en la malla vial local (V-2) sobre el ANDEN DE LA AVENIDA CARRERA 9 CON CALLE 156 (COSTADO OCCIDENTAL), de la ciudad de Bogotá D.C., considerado ESPACIO PÚBLICO". Por lo tanto y de conformidad con el

EVITE ENGAÑOS: Todo trámite ante esta entidad es gratuito, excepto los costos de reproducción de documentos. Verifique su respuesta en la página www.sdp.gov.co link "Estado Trámite". Denuncie en la línea 195 opción 1 cualquier irregularidad.

Cra. 30 N° 25 -90
pisos 5, 8,13 / SuperCade piso 2

Archivo Central de la SDP
Cra 21 N°69B-80 ext. 9014-9018

PBX: 335 8000
www.sdp.gov.co
Código Postal: 1113111



ALCALDÍA MAYOR
DE BOGOTÁ D.C.

procedimiento previsto en el artículo 97 del CPACA, se solicita se informe a la Dirección si se otorga el consentimiento para revocar de manera directa el acto administrativo en mención. Para lo cual cuentan con un término de 5 días hábiles para dar respuesta al presente oficio. (...)

19. Que, la empresa **ANDEAN TOWER PARTNERS COLOMBIA S.A.S.**, con radicado: cc del 8 de septiembre de 2020, dio respuesta a la entidad expresando que: “(...) 2.1. ATP no autoriza ni brinda su consentimiento para la revocatoria directa del Concepto de Factibilidad para la ubicación de los elementos que conforman una estación radioeléctrica denominada “BOG-USA-07” ubicada en la Avenida Carrera 9 con Calle 156-Costado Occidental. (en adelante el “Acto Administrativo”).

Adicionalmente, la sociedad ANDEAN TOWER PARTNERS indica que no accedió a la renuncia del acto administrativo debido a: “(...) que se entregó toda la información completa y en debida forma, la Secretaría de Planeación Distrital emitió Concepto de Factibilidad para la Localización de los Elementos de la Estación Radioeléctrica denominada BOG USA 07, a localizarse en Malla vial local (V-2), sobre el andén de la AV. Carrera 9 con Calle 156 (Costado Occidental), considerado Espacio Público y/o Bien de Uso Público. En ese sentido es importante señalar que, como parte del trámite, la Secretaría debió validar las coordenadas dentro del trámite, verificando que se encontraban acorde con la solicitud y las disposiciones legales.”

20. De acuerdo con lo anterior y de conformidad con lo dispuesto en el artículo 30 del Decreto Distrital 397 de 2017, la Secretaría Distrital de Planeación procedió a revisar nuevamente la solicitud de permiso con radicado 1-2019-81494 del 11 de diciembre de 2019; en la cual se encontró la inconsistencia presentada a nivel urbanístico y a nivel técnico frente a la ubicación por coordenadas de la solicitud en el andén de la Avenida Carrera 9 con Calle 156.

Por lo tanto, y de conformidad con lo dispuesto en el artículo 30 del Decreto Distrital 397 de 2017, la Dirección de Vías, Transporte y Servicios Públicos emitió acta de observaciones dentro del trámite que se adelanta para la aprobación del “Permiso de los elementos que conforman la estación radioeléctrica denominada “BOG_USA_07”, en un área considerada **BIEN DE USO PÚBLICO**, requirió a la sociedad **ANDEAN TOWER PARTNERS COLOMBIA S.A.S.**, mediante oficio radicado bajo el No. 2-2021-48499 de fecha 21 de junio del 2021, para que realizara

EVITE ENGAÑOS: Todo trámite ante esta entidad es gratuito, excepto los costos de reproducción de documentos. Verifique su respuesta en la página www.sdp.gov.co link “Estado Trámite”. Denuncie en la línea 195 opción 1 cualquier irregularidad.

Cra. 30 N° 25 -90
pisos 5, 8,13 / SuperCade piso 2

Archivo Central de la SDP
Cra 21 N°69B-80 ext. 9014-9018

PBX: 335 8000
www.sdp.gov.co
Código Postal: 1113111



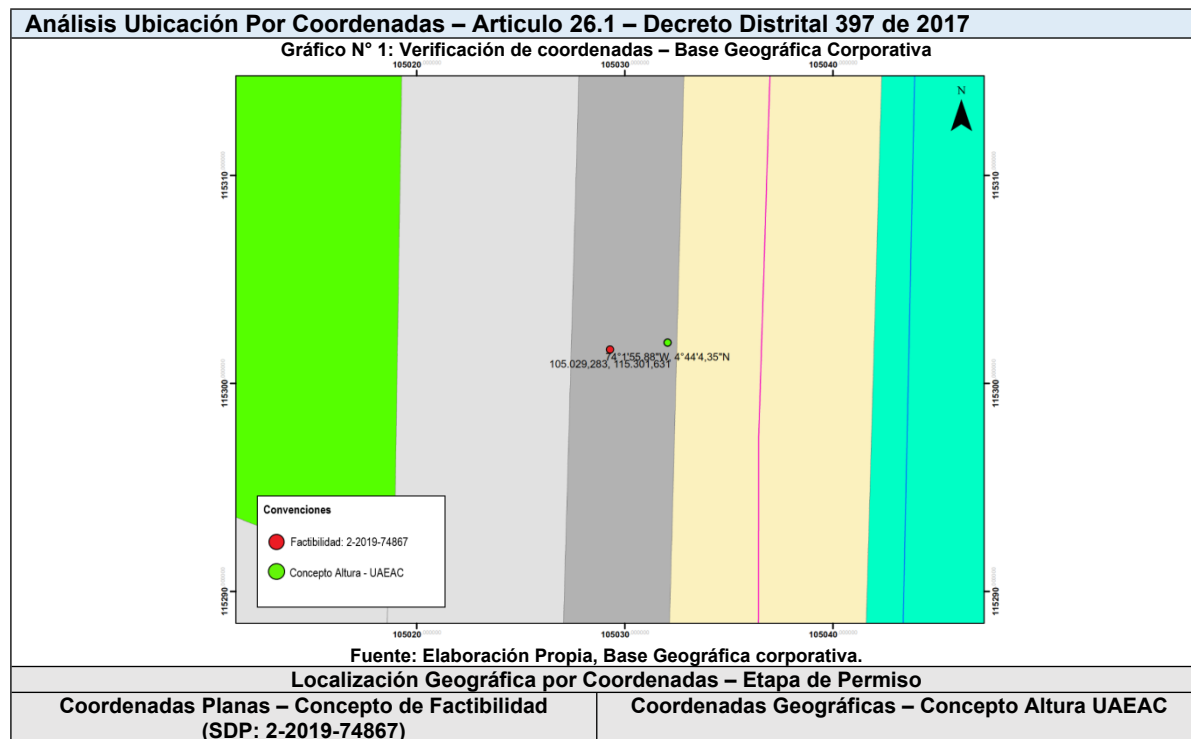
ALCALDÍA MAYOR
DE BOGOTÁ D.C.

las respectivas actualizaciones, correcciones y aclaraciones necesarias para resolver de fondo la solicitud.

20. Que, la sociedad **ANDEAN TOWER PARTNERS COLOMBIA S.A.S**, mediante radicado No. 1-2021-65408 del 29 de julio de 2021 y dando alcance mediante el radicado 1-2021-87636 del 29 de septiembre de 2021, dio respuesta a los requerimientos realizados por oficio No. 2-2021-48499 de fecha 21 de junio del 2021, dentro del término señalado en el artículo 30 del Decreto Distrital 397 de 2017.

Es menester señalar que, el solicitante realizó la corrección de la ubicación por coordenadas, de acuerdo con las observaciones urbanísticas y técnicas señaladas en el oficio con radicado 2-2021-48499 de fecha 21 de junio del 2021; lo anterior allegando el concepto de altura de la Unidad Administrativa Especial de Aeronautica Civil n°410414024-2021031133, del 22 de septiembre del 2021, con las siguientes coordenadas:

Tabla n°1 – Analisis Ubicación Por Coordenadas – Concepto de Altura UAEAC, estacion BOG USA 07



EVITE ENGAÑOS: Todo trámite ante esta entidad es gratuito, excepto los costos de reproducción de documentos. Verifique su respuesta en la página www.sdp.gov.co link "Estado Trámite". Denuncie en la línea 195 opción 1 cualquier irregularidad.

Cra. 30 N° 25 -90
pisos 5, 8,13 / SuperCade piso 2

Archivo Central de la SDP
Cra 21 N°69B-80 ext. 9014-9018

PBX: 335 8000
www.sdp.gov.co
Código Postal: 1113111



ALCALDÍA MAYOR
DE BOGOTÁ D.C.



(X) ESTE	105.029,283	Latitud (N)	4°44'4,35"
(Y) NORTE	115.301,631	Longitud (W)	74°01'55,88"
Resultado		Ubicación por coordenadas subsanada por el solicitante	

Por lo tanto, la ubicación geográfica por coordenadas de la estación radioeléctrica denominada: **"BOG USA 07"**, corresponde a la ubicación relacionada en la siguiente tabla:

Tabla n°2 – Ubicación Por Coordenadas – Concepto de Altura UAEAC, estación BOG USA 07

COORDENADAS GEOGRÁFICAS		COORDENADAS PLANAS	
LATITUD (N)	LONGITUD (W)	ESTE (X)	NORTE (Y)
4°44'4,35"	74°01'55,88"	105032,040	115302,000

21. Que, el ARTÍCULO CUARTO del concepto de factibilidad anteriormente enunciado, al liquidar la retribución económica causada por la localización e instalación de la estación radioeléctrica denominada **"BOG USA 07"**, señaló que corresponde al valor mensual liquidado para el año 2019 de DOS MILLONES CIENTO TREINTA Y NUEVE MIL CUATROCIENTOS DOCE PESOS M/CTE (\$2.139.412), este valor estará sujeto al incremento del salario mensual legal vigente que sea establecido para cada anualidad, y durante el tiempo que este permiso cuente con vigencia.

22. Que, la empresa solicitante, en aplicación al artículo 40 del Decreto Distrital 397 de 2017, acreditó por medio del oficio No. DTAI 20193751304731, del 25 de noviembre de 2019, radicado SDP 1-2019-81494 del 11 de diciembre de 2019, denominado **"Constancia de pago"** expedido por el **INSTITUTO DE DESARROLLO URBANO – IDU** – la retribución económica por el uso del espacio público correspondiente a un (1) mes del año 2019, de acuerdo con la liquidación establecida en el artículo cuarto del CONCEPTO DE FACTIBILIDAD EMITIDO.

24. Que el solicitante **ANDEAN TOWER PARTNERS COLOMBIA S.A.S**, mediante radicados 1-2019-81494 del 11 de diciembre de 2019, 1-2021-65408 del 29 de julio de 2021, 1-2021-87636 del 29 de septiembre de 2021 y 1-2021-89292 del 4 de octubre de 2021 y 1-2021-89833 del 5 de octubre de 2021, y que incluyen en su totalidad la trazabilidad de las siguientes pólizas:

(1) Póliza de Seguro de Todo Riesgo Construcción No. 862 con endosos 0, 1, 2 y 3, 08 de julio de 2019 expedidos por la aseguradora BERKLEY INTERNATIONAL SEGUROS COLOMBIA S.A., de los cuales se colige una vigencia del 8 de julio de

EVITE ENGAÑOS: Todo trámite ante esta entidad es gratuito, excepto los costos de reproducción de documentos. Verifique su respuesta en la página www.sdp.gov.co link "Estado Trámite". Denuncie en la línea 195 opción 1 cualquier irregularidad.

Cra. 30 N° 25 -90
pisos 5, 8,13 / SuperCade piso 2

Archivo Central de la SDP
Cra 21 N°69B-80 ext. 9014-9018

PBX: 335 8000
www.sdp.gov.co
Código Postal: 1113111



ALCALDÍA MAYOR
DE BOGOTÁ D.C.

2019 hasta el 08 de enero de 2022 cuyos asegurados adicionales son la **SECRETARÍA DISTRITAL DE PLANEACIÓN** y el **INSTITUTO DE DESARROLLO URBANO (IDU)**, y/o **CONTRATISTAS**.

(2) la Póliza de seguro de Responsabilidad Civil Extracontractual No. 40466, expedida por la aseguradora CHUBB SEGUROS COLOMBIA S.A., con un período de cobertura desde el 19 de julio de 2019, hasta el 19 de julio de 2020, cuyo asegurado es ANDEAN TOWER PARTNERS COLOMBIA S.A.S. y beneficiarios terceros afectados y/o Secretaria Distrital de Planeación y/o Instituto de Desarrollo Urbano -IDU, posteriormente allegan con radicado 1-2020-40657 del 18 de septiembre de 2020, la Póliza responsabilidad civil extracontractual N° 45906 de la aseguradora CHUBB SEGUROS COLOMBIA S.A. con vigencia del 19 de julio de 2020 al 19 de julio de 2021, en donde figura como beneficiarios Terceros afectados y/o Secretaria Distrital de Planeación y/o Instituto de Desarrollo Urbano – IDU y cuyo límite asegurado es el de \$5.000.000 de dólares. Y posteriormente con el radicado 1-2021-87636 del 29 de septiembre de 2021 certificación de la póliza número 50914, expedida por la aseguradora CHUBB SEGUROS COLOMBIA S.A., con un período de cobertura desde el 19 de julio de 2019, hasta el 19 de julio de 2022.

25. Sin embargo el tiempo de vigencia de ambas pólizas se debe ampliar a un año, en aplicación del parágrafo 4 del artículo 26 del Decreto Distrital 397 de 2017, modificado por el artículo 11 del Decreto Distrital 805 de 2019 y de los principios de eficiencia, celeridad y eficacia; el titular del permiso deberá, antes de que este acto administrativo quede ejecutoriado, ampliar el término de las pólizas aquí referidas de acuerdo con lo establecido en el mencionado Decreto, así como allegar a la Dirección de Vías, Transporte y Servicios Públicos copia legible de las mismas.

26. Que la sociedad solicitante presentó mediante radicados 1-2019-57473 del 26 de agosto de 2019, y 1-2019-69486 del 11 de octubre de 2019, los estudios técnicos de suelos, cimentación, estructural del poste de 18 metros, estudio de anclajes, estudio estructural de soporte de equipos de forma subterránea, soportes elementos de mimetización para la localización de los elementos que conforman la Estación Radioeléctrica denominada “**BOG_USA_07**”, que acreditan el cumplimiento de las Normas de Construcción Sismo Resistente NSR-2010, así como las cartas de responsabilidad firmadas por los ingenieros civiles, con matrícula profesional y COPNIA vigente.

EVITE ENGAÑOS: Todo trámite ante esta entidad es gratuito, excepto los costos de reproducción de documentos. Verifique su respuesta en la página www.sdp.gov.co link “Estado Trámite”. Denuncie en la línea 195 opción 1 cualquier irregularidad.

Cra. 30 N° 25 -90
pisos 5, 8,13 / SuperCade piso 2

Archivo Central de la SDP
Cra 21 N°69B-80 ext. 9014-9018

PBX: 335 8000
www.sdp.gov.co
Código Postal: 1113111



ALCALDÍA MAYOR
DE BOGOTÁ D.C.

27. Que, la Dirección de Vías, Transporte y Servicios Públicos, mediante memorando interno con radicado 3-2021-19876 del 18 de agosto del 2021, solicitó a la Dirección de Taller del Espacio Público emitir concepto “(...) respecto de la exigencia de licencia de intervención y ocupación del espacio público para la instalación de la estación radioeléctrica denominada “BOG USA 07” el cual fue contestado a través del memorando interno No. 3-2021-23699 del 29 de septiembre del 2021 y en el cual se hacen las siguientes precisiones:

“(...) Respecto del señalamiento del uso del andén occidental de la línea del Ferrocarril del Norte - Transporte Masivo - Av. 9ª, en donde se plantea la instalación de la estación radioeléctrica, nos permitimos señalar que el artículo 276 Zonas de uso público por destinación en proyectos urbanísticos y en actos de legalización del Decreto 190 de 2004 -POT determina:

“(...) Para todos los efectos legales, las zonas definidas como de uso público en los proyectos urbanísticos aprobados por las autoridades competentes y respaldados por la correspondiente licencia de urbanización, quedarán afectas a este fin específico, aun cuando permanezcan dentro del dominio privado, con el solo señalamiento que de ella se haga en tales proyectos (...)”

“(...) La DTEP se permite informar que dentro de las modalidades de Licencia de Intervención del Espacio Público definidas en el Decreto 1077 de 2015, se incluye “... 2.1 La construcción, rehabilitación, reparación, sustitución, modificación y/o ampliación de instalaciones y redes para la provisión de servicios públicos domiciliarios y de telecomunicaciones...”, la cual no corresponde con los tipos de Licencia de Intervención cuyo estudio y aprobación está a cargo de este despacho. (...)”

“(...) cuando no sea un requisito adelantar ningún trámite ante nuestra Dirección, se indica que para cualquier intervención en el espacio público se debe atender lo definido en el Decreto 190 de 2004 –POT, especialmente lo siguiente:

(...)

Artículo 264. Normas para la red de andenes (artículo 253 del Decreto 619 de 2000).

EVITE ENGAÑOS: Todo trámite ante esta entidad es gratuito, excepto los costos de reproducción de documentos. Verifique su respuesta en la página www.sdp.gov.co link “Estado Trámite”. Denuncie en la línea 195 opción 1 cualquier irregularidad.

Cra. 30 N° 25 -90
pisos 5, 8,13 / SuperCade piso 2

Archivo Central de la SDP
Cra 21 N°69B-80 ext. 9014-9018

PBX: 335 8000
www.sdp.gov.co
Código Postal: 1113111



ALCALDÍA MAYOR
DE BOGOTÁ D.C.

Los andenes deberán ser diseñados y construidos dando cumplimiento a las siguientes normas:

1. Continuidad y tratamiento

a. Todos los andenes deberán ser continuos y a nivel, sin generar obstáculos con los predios colindantes y deben ser tratados con materiales duros y antideslizantes. Su diseño y ejecución deberá ajustarse a las disposiciones de la cartilla de andenes del Distrito, garantizando el desplazamiento de personas con alguna limitación.

(...)

Parágrafo 1 Las personas públicas o privadas que intervengan o deterioren mediante cualquier acción los andenes, deberán reconstruirlos integralmente, cumpliendo con las especificaciones establecidas en las cartillas normativas del espacio público”

Igualmente se deberán atender las especificaciones técnicas establecidas en las Cartillas de Andenes -Decreto Distrital 308 de 2008 y de Mobiliario Urbano- Decreto Distrital 603 de 2007 (...)

4. Recomendaciones DTEP

Nos permitimos recomendar se coordine con la Empresa de Transporte del Tercer Milenio -Transmilenio SA el tema de la distancia y condiciones de instalación de la estación radioeléctrica, habida cuenta la colindancia de un paradero de transporte público con el área de propuesta de instalación de la estación radioeléctrica, en atención a lo definido en las Resoluciones SDM 264 de 2015 y 269 de 2020, en las cuales se fijan las condiciones técnicas y de accesibilidad para los paraderos de transporte público en el marco del Sistema Integrado de Transporte Público – SITP y los criterios y procedimientos para su ubicación.

Y en paralelo nos permitimos indicar que dado que el Departamento Administrativo de la Defensoría del Espacio Público DADEP es la entidad distrital encargada de la recepción, registro inmobiliario y titulación de las zonas de cesión al Distrito Capital, y por tanto es ese Departamento Administrativo quien puede certificar si un predio, corresponde a un espacio público, se recomienda a la DVTSP solicitar concepto a la Subdirección de Registro Inmobiliario de dicho Departamento Administrativo, con el fin de que dicha

EVITE ENGAÑOS: Todo trámite ante esta entidad es gratuito, excepto los costos de reproducción de documentos. Verifique su respuesta en la página www.sdp.gov.co link "Estado Trámite". Denuncie en la línea 195 opción 1 cualquier irregularidad.

Cra. 30 N° 25 -90
pisos 5, 8,13 / SuperCade piso 2

Archivo Central de la SDP
Cra 21 N°69B-80 ext. 9014-9018

PBX: 335 8000
www.sdp.gov.co
Código Postal: 1113111



ALCALDÍA MAYOR
DE BOGOTÁ D.C.



SECRETARÍA DE
PLANEACIÓN

SECRETARÍA DISTRITAL DE PLANEACIÓN Folios: 29
Anexos: No
No. Radicación: 3-2022-01542 No. Radicado Inicial: 1-2021-87636
No. Proceso: 1807125 Fecha: 2022-01-12 15:08
Dep. Radicadora: Subsecretaría de Gestión Corporativa
Clase Doc: Interno Tipo Doc: Acto administrativo Consec:

entidad, luego de las verificaciones que a este respecto efectúe y considerando lo aquí informado, se sirva, certificar a ustedes la destinación y uso del área de andén en consulta” (Subrayado fuera de texto).

28. Que las características técnicas generales y de localización de la estación radioeléctrica denominada “**BOG_USA_07**”, corresponden a las siguientes:

NOMBRE DE LA ESTACIÓN		ESTACIONES RADIOELÉCTRICAS EN ESPACIO PÚBLICO			
BOG_USA_07					
LOCALIZACIÓN E IDENTIFICACIÓN DEL PROYECTO					
LOCALIZACIÓN		CONDICIÓN DE LA ESTACIÓN		PROPUESTA DE MIMETIZACIÓN Y CAMUFLAJE	
Localidad	USAQUÉN	Regularización		Se instalará una estructura tipo monopolo de 18,00 metros de altura (incluida antena) de acero galvanizado color gris. Los equipos y el cableado estarán al interior del poste. Cada antena de transmisión estará embudada al interior del poste.	
Dirección	ANDÉN - AVENIDA CARRERA 9 con CALLE 156 - COSTADO OCCIDENTAL	Temporal			
		Definitiva	X	Nivel de Impacto: Bajo (22 Unidades)	
UBICACIÓN DE LA ESTACIÓN EN ESPACIO PÚBLICO					
Andén perimetral	N/A				
Al interior (Parque, Plaza o Placeta)	N/A				
SUBSISTEMA DE ESPACIO PÚBLICO		CARACTERÍSTICAS TÉCNICAS			
ENTIDAD ADMINISTRADORA DEL ESPACIO PÚBLICO (IDEP)		Altura aprobada Aeronáutica Civil	18,00 Metros	Altura aprobada SDP	18,00 Metros
Nombre Parque Metropolitano		N/A		Tipo de estructura de elevación y material	Monopolo metálico en acero galvanizado
Nombre Parque Zonal		N/A			
Nombre Parque Vecinal		N/A			
Nombre Parque Bolsillo		N/A			
ENTIDAD ADMINISTRADORA DEL ESPACIO PÚBLICO (IDU)					
Plazas y plazuelas (Andén perimetral o interior)		N/A			
Puentes peatonales		N/A			
Red de andenes, vías peatonales y pasos peatonales		N/A			
Zonas bajas de los puentes vehiculares y peatonales		N/A			
Separador (Central o lateral)		N/A			
Oreja Vial		N/A			
ENTIDAD ADMINISTRADORA DEL ESPACIO PÚBLICO (DADEP)					
Bienes fiscales		N/A			
Equipamiento comunal público (DADEP)		N/A			
ENTIDAD ADMINISTRADORA DEL ESPACIO PÚBLICO (TRANSMILENIO S.A.)					
Estructuras de los diferentes modos del sistema de transporte público masivo.		N/A			
		OBSERVACIONES: El solicitante allega la corrección del concepto de altura de la aeronáutica civil, mediante oficio con radicado 4104-14-024 - 2021031133 del 22 de septiembre de 2021			

EVITE ENGAÑOS: Todo trámite ante esta entidad es gratuito, excepto los costos de reproducción de documentos. Verifique su respuesta en la página www.sdp.gov.co link "Estado Trámite". Denuncie en la línea 195 opción 1 cualquier irregularidad.

Cra. 30 N° 25 -90
pisos 5, 8,13 / SuperCade piso 2

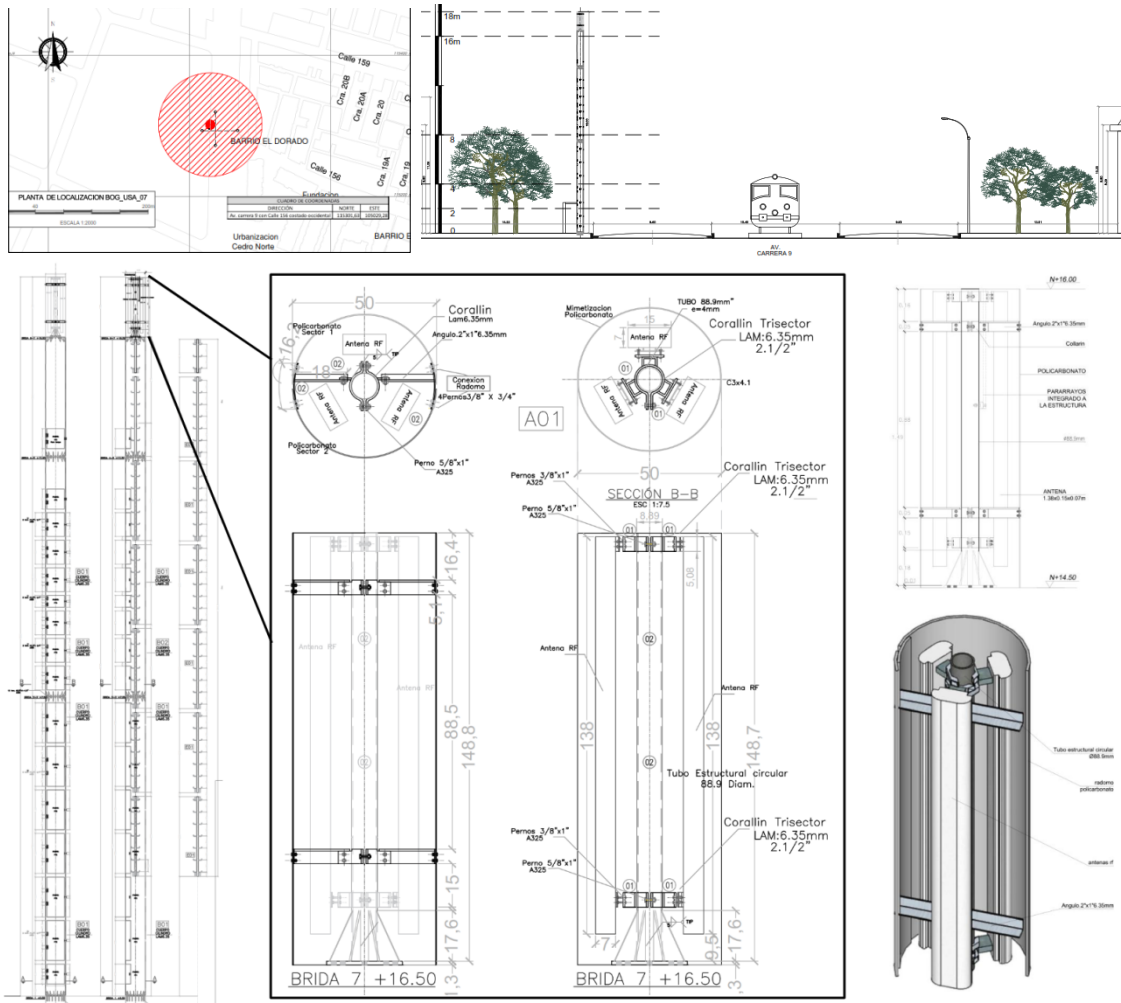
Archivo Central de la SDP
Cra 21 N°69B-80 ext. 9014-9018

PBX: 335 8000
www.sdp.gov.co
Código Postal: 1113111



ALCALDÍA MAYOR
DE BOGOTÁ D.C.

Este documento es una versión impresa del original que fue generado digitalmente.
Es válido legalmente al amparo del artículo 12 del Decreto 2150 de 1995 y del artículo 7° de la Ley 527 de 1999.



29. Que, con ocasión de la expedición de las Resoluciones No. 1959 del 21 de noviembre de 2017 fue delegada en el Subsecretario de Planeación Territorial de la SECRETARÍA DISTRITAL DE PLANEACIÓN la facultad de expedir los actos administrativos relacionados con la aprobación, negación, modificación, desistimiento, prórroga y estudio del recurso de reposición de las solicitudes de permisos de instalación de las estaciones radioeléctricas a ser utilizadas en la prestación de los servicios públicos de TIC en Bogotá D.C., en los términos del Decreto Distrital 397 de 2017 o la norma que lo modifique, complemente o sustituya.

EVITE ENGAÑOS: Todo trámite ante esta entidad es gratuito, excepto los costos de reproducción de documentos. Verifique su respuesta en la página www.sdp.gov.co link "Estado Trámite". Denuncie en la línea 195 opción 1 cualquier irregularidad.

Cra. 30 N° 25 -90
pisos 5, 8,13 / SuperCade piso 2

Archivo Central de la SDP
Cra 21 N°69B-80 ext. 9014-9018

PBX: 335 8000
www.sdp.gov.co
Código Postal: 1113111



ALCALDÍA MAYOR
DE BOGOTÁ D.C.

30. Que, teniendo en cuenta lo establecido en el artículo 5° de la Ley 1341 de 2009, conforme con la cual las entidades del orden nacional y territorial “(...) *promoverán, coordinarán y ejecutarán planes, programas y proyectos tendientes a garantizar el acceso y uso de la población, las empresas y las entidades públicas a las Tecnologías de la Información y las Comunicaciones (...)*” e incentivarán “(...) *la ubicación estratégica de terminales y equipos que permitan realmente a los ciudadanos acceder a las aplicaciones tecnológicas que benefician a los ciudadanos, en especial a los vulnerables y de zonas marginadas del país*”, y que el interesado cuenta con CONCEPTO DE FACTIBILIDAD favorable según los estudios anteriormente individualizados, la Subsecretaria de Planeación Territorial de la **SECRETARÍA DISTRITAL DE PLANEACIÓN** considera reunidas las condiciones previstas en el Decreto Distrital 397 de 2017 para pronunciarse en cuanto a la solicitud de permiso para la localización e instalación de la estación radioeléctrica denominada “**BOG_USA_07**”, en **ESPACIO PÚBLICO**.

31. Que la Organización Mundial de la Salud declaró al Coronavirus SARS-Cov2-Covid-19 como una pandemia el 11 del mes de marzo de 2020, debido a su fácil expansión, número de contagios y la pérdida de vidas humanas, por lo cual hizo un llamado a todos los Estados del mundo para adoptar medidas con el fin de evitar su propagación.

32. Que mediante Resolución No. 385 del 12 de marzo de 2020, el Ministerio de Salud y Protección Social declaró la Emergencia Sanitaria por causa del Coronavirus COVID-19 y adoptó medidas para hacer frente al virus. Por su parte, el Gobierno Nacional a través del Decreto Legislativo No. 417 del 17 de marzo de 2020, declaró un Estado de Emergencia Económica, Social y Ecológica en todo el territorio nacional y posteriormente el Ministerio de Salud y Protección Social expidió la Resolución No. 844 del 26 de mayo de 2020 “*Por la cual se prorroga la emergencia sanitaria por el nuevo Coronavirus que causa la COVID – 19 (...)*”, hasta el 31 de agosto de 2020.

33. Que la Alcaldesa Mayor de Bogotá D.C expidió los Decretos Distritales: 093 del 25 de marzo de 2020, 108 del 08 de abril de 2020, 121 de 26 de abril de 2020, 126 de 10 de mayo de 2020, 128 de 24 de mayo de 2020 y 131 de 31 de mayo de 2020, a través de los cuales dispuso la suspensión de los términos procesales de las actuaciones administrativas, sancionatorias, disciplinarias, que adelantan las entidades y organismos del sector central, y de localidades, desde el 25 marzo de 2020 hasta el 13 de abril del 2020, medida que fue prorrogada hasta las 00:00 horas

EVITE ENGAÑOS: Todo trámite ante esta entidad es gratuito, excepto los costos de reproducción de documentos. Verifique su respuesta en la página www.sdp.gov.co link “Estado Trámite”. Denuncie en la línea 195 opción 1 cualquier irregularidad.

Cra. 30 N° 25 -90
pisos 5, 8,13 / SuperCade piso 2

Archivo Central de la SDP
Cra 21 N°69B-80 ext. 9014-9018

PBX: 335 8000
www.sdp.gov.co
Código Postal: 1113111



ALCALDÍA MAYOR
DE BOGOTÁ D.C.

del lunes 16 de junio de 2020, así como se expide el Decreto Distrital 169 del 12 de julio de 2020, *“Por medio del cual se imparten órdenes para dar cumplimiento a la medida de aislamiento preventivo obligatorio y se adoptan medidas transitorias de policía para garantizar el orden público en las diferentes localidades del Distrito Capital”, el cual dispuso en su artículo 1, dar continuidad al aislamiento preventivo obligatorio de todas las personas en el territorio de Bogotá D.C., a partir de las cero horas (00:00 a.m.) del día 16 de julio de 2020, hasta las once y cincuenta y nueve horas (11:59 p.m.) del día 31 de agosto de 2020, en el marco de la emergencia sanitaria por causa del Coronavirus COVID-19.*

34. Que, en virtud de lo anterior, la Secretaría Distrital de Planeación, ordenó mediante Resolución No. 507 del 19 de marzo de 2020, a partir del día 20 de marzo hasta el 1 de abril de 2020 la suspensión de los términos y plazos para todas las actuaciones y procedimientos administrativos, medida que fue prorrogada mediante la Resolución No. 534 del 30 de marzo de 2020 hasta tanto permanezca vigente la emergencia sanitaria declarada por el Ministerio de Salud. Por lo anterior, es claro que desde el 20 de marzo de 2020 y hasta el 31 de agosto de 2020 inclusive, los términos para el trámite de permisos de instalación para las estaciones radioeléctricas, como es el caso objeto de estudio, estuvieron suspendidos por los hechos de fuerza mayor, exterior, irresistible e imprevisible; a causa de la emergencia sanitaria por causa de la presencia del virus COVID-19.

35. Se debe puntualizar, que mediante la Resolución No. 02926 del 28 agosto de 2020, reanudo los términos procesales para los procedimientos y actuaciones administrativas de competencia de la Secretaría Distrital de Planeación y dispuso en el Artículo 1: *“(…) Reanudación de Términos. Levantar a partir de 1 de septiembre de 2020, la suspensión de todos los términos procesales y plazos de los procedimientos y actuaciones administrativas de competencia de la Secretaría Distrital de Planeación, incluyendo los procesos disciplinarios que no habían sido objeto de la Resolución. (...)”.*

Conforme a todo lo señalado, ***es claro que desde el 20 de marzo de 2020 y hasta el 31 de agosto de 2020 inclusive, los términos para el trámite de permisos de instalación para las estaciones radioeléctricas, como es el caso de la solicitud, estuvieron suspendidos por los hechos de fuerza mayor, exterior, irresistible e imprevisible; a causa de la emergencia sanitaria por causa de la presencia del***

EVITE ENGAÑOS: Todo trámite ante esta entidad es gratuito, excepto los costos de reproducción de documentos. Verifique su respuesta en la página www.sdp.gov.co link "Estado Trámite". Denuncie en la línea 195 opción 1 cualquier irregularidad.

Cra. 30 N° 25 -90
pisos 5, 8,13 / SuperCade piso 2

Archivo Central de la SDP
Cra 21 N°69B-80 ext. 9014-9018

PBX: 335 8000
www.sdp.gov.co
Código Postal: 1113111



ALCALDÍA MAYOR
DE BOGOTÁ D.C.

Coronavirus COVID-19.

36. Por lo anterior, y en virtud del principio de responsabilidad establecido en la Ley 1437 de 2011, de las competencias y responsabilidades que los Decretos Distritales 016 de 2013 y 397 de 2017 le asignan a la **SECRETARIA DISTRITAL DE PLANEACIÓN** como autoridad urbanística en cuanto a permisos de localización e instalación de estaciones radioeléctricas en espacio público, es responsabilidad de esta entidad de acuerdo con lo dispuesto en el Título IV del Decreto Distrital 397 de 2017, el cual reglamenta los requisitos generales, jurídicos, técnicos y urbanísticos para la expedición del permiso de localización e instalación de estaciones radioeléctricas en espacio público, expedir los respectivos permisos en desarrollo del procedimiento previsto en la norma ibídem.

En mérito de lo expuesto,

RESUELVE:

ARTÍCULO PRIMERO. APROBAR a favor de la sociedad **ANDEAN TOWER PARTNERS COLOMBIA S.A.S.**, con NIT. 900.868.635-7, para la localización e instalación de la estación radioeléctrica denominada **"BOG_USA_07"**, a ubicarse en el andén de la AVENIDA CARRERA 9 con CALLE 156 – COSTADO OCCIDENTAL (*Malla Vial Arterial V-2*), en **ESPACIO PÚBLICO** en la localidad de USAQUEN de la ciudad de Bogotá, D.C., de acuerdo con las razones expuestas en la parte motiva de esta Resolución.

COORDENADAS GEOGRÁFICAS		COORDENADAS PLANAS	
LATITUD (N)	LONGITUD (W)	ESTE (X)	NORTE (Y)
4°44'4,35"	74°01'55,88"	105032,040	115302,000

PARAGRAFO. Hacen parte de la presente Resolución los planos contenidos en la *"Solicitud de permiso para la ubicación de los elementos que conforman una estación radioeléctrica"* del radicado 1-2019-81494 del 11 de diciembre de 2019:

PLANOS URBANÍSTICOS	PLANOS ARQUITECTÓNICOS y DE MIMETIZACIÓN	PLANOS ESTRUCTURALES	REDES HUMEDAS Y REDES SECAS
---------------------	--	----------------------	-----------------------------

EVITE ENGAÑOS: Todo trámite ante esta entidad es gratuito, excepto los costos de reproducción de documentos. Verifique su respuesta en la página www.sdp.gov.co link "Estado Trámite". Denuncie en la línea 195 opción 1 cualquier irregularidad.

Cra. 30 N° 25 -90
pisos 5, 8,13 / SuperCade piso 2

Archivo Central de la SDP
Cra 21 N°69B-80 ext. 9014-9018

PBX: 335 8000
www.sdp.gov.co
Código Postal: 1113111



ALCALDÍA MAYOR
DE BOGOTÁ D.C.

<p>Manzana catastral N°: 008517008</p> <p>Plano Urbanístico N°: CUI-U31/4-05</p>	<p>PLANO 1/1: Levantamiento Topográfico.</p> <p>PLANO 1 de 3: Planta Localización – Planta General.</p> <p>PLANO 2 de 3: Secciones y Alzados</p> <p>PLANO 3 de 3: Mimetización "Propuesta de mimetización de la estación BOG_USA_07".</p>	<p>PLANO DC – PO 18m SITIO BOG_USA_07: Plano de cimentación.</p> <p>PLANO PT.01/01: Diseño estructural mimetización.</p> <p>PLANO PT 01/04: Diseños Estructurales (Detalles)</p> <p>PLANO PT 02/04: Diseños Estructurales (Tramos)</p> <p>PLANO PT 03/04: Diseños Estructurales.</p> <p>PLANO PT 04/04: Diseños Estructurales de anclajes.</p>	<p>PLANO 1: Localización General de redes proyectada.</p> <p>PLANO: LEV-01 Levantamiento redes húmedas</p> <p>Levantamiento redes secas</p>
--	---	--	---

ARTÍCULO SEGUNDO. El término de vigencia del presente permiso será de cinco (5) años contados a partir de su ejecutoria, de conformidad con el artículo 32 del Decreto Distrital 397 de 2017, el cual podrá renovarse por un término igual siempre que se mantengan las condiciones técnicas y urbanísticas consideradas para la expedición del permiso inicial y que el titular del permiso solicite la renovación dentro de los seis (6) meses anteriores a la expiración del término de su vigencia.

ARTICULO TERCERO. A través de la presente Resolución se determinan las siguientes obligaciones a cargo del titular del permiso para la localización e instalación de la estación radioeléctrica denominada **"BOG_USA_07"**, las cuales deben cumplir en su totalidad:

3.1. Instalar una placa metálica fijada a la estructura de elevación propuesta en el espacio público aquí mencionado que permita identificar la estación radioeléctrica por su nombre, número de resolución del permiso de instalación aprobado y el nombre del titular del permiso, y tener en cuenta las instrucciones de señalización establecidas en la Resolución 774 de 2018 de la **AGENCIA NACIONAL DEL ESPECTRO (ANE)**.

3.2. Implementar de manera inmediata la mimetización de la infraestructura y elementos de la Estación Radioeléctrica aquí aprobada, cumpliendo con la propuesta de mimetización y camuflaje presentada, una vez sean ejecutadas las obras de instalación de este tipo de infraestructura.

3.3. La entidad administradora del espacio público, mediante Acta de Entrega, establecerá las condiciones en que se encuentra el respectivo espacio público y realizará la entrega material del mismo a favor del titular del permiso, por el término de vigencia del presente permiso o su renovación, según corresponda. Recaerá en el titular del permiso la obligación de coordinar con la Dirección Técnica de Administración de Infraestructura del **INSTITUTO DE DESARROLLO URBANO (IDU)** la entrega material del espacio público.

EVITE ENGAÑOS: Todo trámite ante esta entidad es gratuito, excepto los costos de reproducción de documentos. Verifique su respuesta en la página www.sdp.gov.co link "Estado Trámite". Denuncie en la línea 195 opción 1 cualquier irregularidad.

Cra. 30 N° 25 -90
pisos 5, 8, 13 / SuperCade piso 2

Archivo Central de la SDP
Cra 21 N°69B-80 ext. 9014-9018

PBX: 335 8000
www.sdp.gov.co
Código Postal: 1113111



ALCALDÍA MAYOR
DE BOGOTÁ D.C.

3.4. Que en lo sucesivo, la Secretaria Distrital de Hacienda o cuando el Instituto Distrital de Recreación y Deporte sea el administrador del Espacio Público, deberá liquidar con base en la fórmula establecida en el parágrafo 1 del artículo 17, del Decreto Distrital 805 de 2019, el valor de la retribución económica que se cause para cada anualidad durante el término restante de la vigencia del permiso de instalación expedido o su renovación, dentro de los primeros diez (10) días hábiles del mes de enero, cuyo pago deberá realizar el interesado dentro de un término máximo de diez (10) días hábiles contados a partir de la comunicación que emita la respectiva entidad.

3.5. El valor de la retribución económica que se cause para el año 2020 y siguientes, durante el término de vigencia del permiso o su renovación, será liquidada e informada al titular del permiso por la entidad administradora del espacio público cuando el Instituto Distrital de Recreación y Deporte sea el administrador en los demás casos la liquidación la realizara la Secretaria Distrital de Hacienda, para que el titular del permiso realice su pago con el incremento medido en términos de SMMLV, de acuerdo con lo establecido en el artículo 17 del Decreto Distrital 805 de 2019. El valor de la retribución económica será pagado en pesos colombianos y por disposición de lo establecido en el artículo 17 del Decreto Distrital 805 de 2019, deberá pagarse de forma anticipada.

3.6. Cumplir a cabalidad con los lineamientos técnicos para la acometida de redes que sean establecidos por el administrador del espacio público en la visita técnica prevista para tal efecto en cumplimiento de la normatividad vigente.

3.7. Garantizar y ejecutar el mantenimiento de la zona intervenida del espacio público.

3.8. En los casos de intervención en zonas verdes, andenes, vías peatonales o vehiculares o cualquier otro espacio público, el titular del permiso deberá restituirlo totalmente en condiciones técnicas y constructivas óptimas, en cumplimiento de la normatividad vigente.

3.9. Garantizar que la ubicación de estaciones radioeléctricas en el espacio público no interfiera con la uniformidad a nivel visual y material y, en ningún caso, obstaculice la función principal de cada uno de los elementos del mobiliario urbano.

3.10. Tener en cuenta que los elementos distintos a las antenas deberán ser instalados bajo el nivel del piso o en el interior del elemento de mobiliario, de modo que no sean visibles desde el exterior. Los cableados entre la estación radioeléctrica

EVITE ENGAÑOS: Todo trámite ante esta entidad es gratuito, excepto los costos de reproducción de documentos. Verifique su respuesta en la página www.sdp.gov.co link "Estado Trámite". Denuncie en la línea 195 opción 1 cualquier irregularidad.

Cra. 30 N° 25 -90
pisos 5, 8,13 / SuperCade piso 2

Archivo Central de la SDP
Cra 21 N°69B-80 ext. 9014-9018

PBX: 335 8000
www.sdp.gov.co
Código Postal: 1113111



ALCALDÍA MAYOR
DE BOGOTÁ D.C.

y el elemento radiante deberán ser instalados en su interior, cumpliendo con la normatividad vigente.

3.11. Se deberá cumplir, en cualquier caso, con las normas referentes a límites de campos electromagnéticos expedidas por la **AGENCIA NACIONAL DEL ESPECTRO (ANE)**, así como con lo establecido en la normatividad nacional y distrital en lo relacionado con emisiones de ruido y ruido ambiental.

3.12. La seguridad de los elementos que conforman la estación radioeléctrica será responsabilidad del titular del permiso, la cual fue previamente evaluada por el mismo durante la etapa de factibilidad del estudio.

3.13. Será responsabilidad del titular del permiso, previamente a la instalación de la estación radioeléctrica, tramitar las autorizaciones y/o permisos a que haya lugar ante las autoridades distritales competentes y/o empresas prestadoras del servicio público respectivo, en cumplimiento de lo dispuesto en el parágrafo 2º del artículo 26 del Decreto Distrital 397 de 2017, entre ellos la correspondiente licencia de excavación. Así mismo, se deberá tramitar ante la **SECRETARÍA DISTRITAL DE MOVILIDAD** un plan de manejo de tránsito (PMT) conforme a lo dispuesto en el Código Nacional de Tránsito (Ley 769 de 2002), esto con miras a disminuir el impacto en la movilidad durante la instalación de la estación radioeléctrica, así como para el desmonte de esta.

3.14. En el evento en que el monto de las garantías no resulte suficiente por cualquier causa, incluyendo eventos tales como que las mismas se hubiesen afectado con indemnizaciones precedentes o porque contemplen algún tipo de deducible, el titular del permiso no se liberará de la obligación de cubrir con su patrimonio el excedente no cubierto por dichas pólizas. Los deducibles que se presenten por concepto de las reclamaciones que se deriven de las pólizas serán asumidos en su totalidad por parte del titular del permiso.

3.15. Las garantías establecidas por el artículo 26 del Decreto Distrital 397 de 2017 se renovarán automáticamente a su vencimiento hasta la expiración de la respectiva vigencia del permiso de instalación o su renovación, según corresponda, más tres (3) meses adicionales, plazo dentro del cual deberá acreditarse el retiro de la estación conforme el parágrafo 3º del artículo 35 del Decreto Distrital 397 de 2017, y no podrán ser revocadas por el titular del permiso sin previa autorización de los beneficiarios. Para tales efectos, el titular del permiso de instalación tendrá diez (10) días calendario contados a partir de la renovación de las pólizas para radicar ante la **SECRETARÍA DISTRITAL DE PLANEACIÓN**, el **INSTITUTO DE DESARROLLO URBANO (IDU)** y ante el **ALCALDE LOCAL DE USAQUEN** copia legible de las mismas.

EVITE ENGAÑOS: Todo trámite ante esta entidad es gratuito, excepto los costos de reproducción de documentos. Verifique su respuesta en la página www.sdp.gov.co link "Estado Trámite". Denuncie en la línea 195 opción 1 cualquier irregularidad.

Cra. 30 N° 25 -90
pisos 5, 8,13 / SuperCade piso 2

Archivo Central de la SDP
Cra 21 N°69B-80 ext. 9014-9018

PBX: 335 8000
www.sdp.gov.co
Código Postal: 1113111



ALCALDÍA MAYOR
DE BOGOTÁ D.C.

3.16. En observancia de lo dispuesto por el artículo 2.2.2.5.4 del Decreto Nacional 1078 de 2015, subrogado por el artículo 1º del Decreto Nacional 1370 del 2 de agosto de 2018, el titular del permiso deberá asegurar que, en las distintas zonas de exposición a campos electromagnéticos, los niveles de emisión de la estación radioeléctrica no excedan los límites máximos de exposición que establezca la **AGENCIA NACIONAL DEL ESPECTRO (ANE)**.

3.17. Presentar y/o actualizar, según corresponda, la Declaración de Conformidad de Emisiones Radioeléctricas (DCER) en los plazos y términos reglamentados por la **AGENCIA NACIONAL DEL ESPECTRO (ANE)**, en cumplimiento de lo establecido por el artículo 2.2.2.5.6. del Decreto Nacional 1078 de 2015, subrogado por el artículo 1º del Decreto Nacional 1370 del 2 de agosto de 2018, al ser responsable de la operación de redes de telecomunicaciones que hacen uso del espectro radioeléctrico.

3.18. Allegar ante la **SECRETARÍA DISTRITAL DE PLANEACIÓN**, dentro de un término no mayor a dos (2) años contados a partir de la puesta en operación de la estación radioeléctrica, el acto administrativo referente a la medición de exposición a campos electromagnéticos que emita la **AGENCIA NACIONAL DEL ESPECTRO (ANE)**, en cumplimiento de las disposiciones establecidas en la Resolución No. 774 de 2018 y las normas que la modifiquen, adicionen, complementen o sustituyan.

3.19. En el evento en que la estación radioeléctrica determinada en la presente Resolución genere campos electromagnéticos, será responsabilidad del titular del permiso demostrar el cumplimiento de los límites de exposición de la referida estación radioeléctrica, de conformidad con lo dispuesto en el artículo 2.2.2.5.2.1. del Decreto Nacional 1078 de 2015, subrogado por el artículo 1º del Decreto Nacional 1370 del 2 de agosto de 2018, o la norma que lo modifique, adicione, complemente o sustituya.

3.20. Entregar al **MINISTERIO DE TECNOLOGÍAS DE LA INFORMACIÓN Y LAS COMUNICACIONES**, en un plazo no superior a dos (2) años, la Declaración de Conformidad de Emisión Radioeléctrica de la respectiva estación radioeléctrica, contado a partir de su puesta en operación y, en cumplimiento a lo señalado por el inciso 2º del párrafo 1º del artículo 26 del Decreto Distrital 397 de 2017, y allegar ante la **SECRETARÍA DISTRITAL DE PLANEACIÓN**, dentro del mismo término, copia de la respectiva Declaración, en cumplimiento de lo establecido por el artículo 2.2.2.5.2.3. del Decreto Nacional 1078 de 2015 subrogado por el artículo 1º del Decreto Nacional 1370 del 2 de agosto de 2018, o la norma que lo modifique, adicione, complemente o sustituya.

EVITE ENGAÑOS: Todo trámite ante esta entidad es gratuito, excepto los costos de reproducción de documentos. Verifique su respuesta en la página www.sdp.gov.co link "Estado Trámite". Denuncie en la línea 195 opción 1 cualquier irregularidad.

Cra. 30 N° 25 -90
pisos 5, 8, 13 / SuperCade piso 2

Archivo Central de la SDP
Cra 21 N°69B-80 ext. 9014-9018

PBX: 335 8000
www.sdp.gov.co
Código Postal: 1113111



ALCALDÍA MAYOR
DE BOGOTÁ D.C.

3.21. Dar cumplimiento a las demás disposiciones contenidas en el Código de Buenas Prácticas para el despliegue de infraestructura de redes de comunicaciones expedido por la **COMISIÓN DE REGULACIÓN DE COMUNICACIONES (CRC)** y la **AGENCIA NACIONAL DEL ESPECTRO (ANE)**, así como a la Resolución No. 387 de 2016, modificada por la Resolución No. 647 de 2016, y a la Resolución No. 774 de 2018, expedidas por la **AGENCIA NACIONAL DEL ESPECTRO (ANE)**, al Decreto Distrital 397 de 2017 y al Decreto Nacional 1370 de 2018, o a las normas que los modifiquen, sustituyan, complementen o adicionen.

3.22. Para cualquier intervención en espacio público, según directriz impartida por la Dirección del Taller del Espacio Público de la **SECRETARÍA DISTRITAL DE PLANEACIÓN**, se debe atender a los lineamientos sobre espacios peatonales contenidos en el Decreto 190 de 2004 y las especificaciones técnicas establecidas en las Cartillas de Andenes (Decreto Distrital 308 de 2008) y de Mobiliario Urbano (Decreto Distrital 603 de 2007).

3.23. Dar cumplimiento a las disposiciones contenidas en el Decreto Distrital 397 de 2017 y/o a las normas que lo modifiquen, sustituyan, complementen o adicionen.

PARÁGRAFO. En todo caso, las entidades del Distrito quedarán libres de responsabilidad ante las situaciones que se puedan presentar por la instalación de las estaciones radioeléctricas.

3.24 De conformidad con lo establecido por el **INSTITUTO DE DESARROLLO URBANO – IDU**, mediante Oficio DTAI No. 20193750858711 del 21 de agosto de 2019, allegado ante esta entidad mediante radicado 1-2019-56461 del 22 de agosto de 2019 se deberá realizar la instalación, construcción y desinstalación de la respectiva estación radioeléctrica, con las siguientes condiciones:

“(…) Para la construcción de las acometidas eléctricas y datos para la instalación de antenas radioeléctricas que afecten el espacio público será necesario dar trámite a una licencia de excavación de acuerdo con el procedimiento establecido en la página web www.idu.gov.co sección trámites y servicios/tramites de espacio público/ Licencia de Excavación.

Este trámite se realizará en la Dirección Técnica de Administración de Infraestructura del IDU (Calle 20 N° 9-22 Piso 4), sin costo y su tiempo máximo para la expedición es de 45 días hábiles.

- 1. Las condiciones en que se encuentra el espacio público serán consignadas en el acta de entrega que se suscribirá entre el particular y el IDU, y en esas*

EVITE ENGAÑOS: Todo trámite ante esta entidad es gratuito, excepto los costos de reproducción de documentos. Verifique su respuesta en la página www.sdp.gov.co link "Estado Trámite". Denuncie en la línea 195 opción 1 cualquier irregularidad.

Cra. 30 N° 25 -90
pisos 5, 8,13 / SuperCade piso 2

Archivo Central de la SDP
Cra 21 N°69B-80 ext. 9014-9018

PBX: 335 8000
www.sdp.gov.co
Código Postal: 1113111



ALCALDÍA MAYOR
DE BOGOTÁ D.C.

mismas condiciones deberá ser entregado al Distrito atendiendo las especificaciones técnicas consignadas en la Guía GU-CI-01 versión 3.0 de licencias de excavación.

2. *Debe tramitar un plan de manejo de tránsito (PMT) conforme a lo dispuesto en el Código Nacional de Tránsito (Ley 769 de 2002) ante la Secretaria Distrital de Movilidad, que permita disminuir el impacto en la movilidad durante la instalación y también para el desmonte de la antena; en el cual también se deben incluir las medidas de seguridad a utilizar para salvaguardar la vida de los peatones y conductores que transitan por la vía, así como proteger los bienes públicos y privados.*
3. *En aquellos casos que se requiera la intervención de andenes, separadores, sobre anchos, alamedas, vías peatonales o demás elementos del espacio público construido para la instalación de postes, es necesario tramitar la licencia de intervención y ocupación de espacio público ante el Taller del Espacio Público de la SDP.*
4. *Los estudios y permisos que se requieran en cumplimiento de las normas técnicas como estudios de suelos, cálculos estructurales, pavimentos, cimentación, redes de servicios públicos, topografía, Ambiental, SST, Forestal, Social, Espacio Público y Arqueología, serán total responsabilidad del beneficiario del permiso.*
5. *Es responsabilidad del beneficiario consultar con las ESP la existencia de las redes que puedan verse afectadas por la intervención y determinar con ellas los requisitos, normas y procedimientos a aplicar.*
6. *En casos específicos de mobiliarios, señalización, instalaciones y demás elementos en el espacio público que se puedan ver afectadas por la intervención se deberá consultar con la entidad responsable del elemento.*
7. *En la recuperación o intervención del espacio público se deberá tener en cuenta la cartilla de espacio público y las especificaciones técnicas del IDU Guía GU-CI-01 versión 3.0 de licencias de excavación.*
8. *Para la instalación de antenas no se permitirá modificar la geometría vial y de espacio público ni los elementos de mobiliario urbano, arborización, señalización etc.*
9. *Las entidades del Distrito quedarán libres de responsabilidad ante las situaciones que se puedan presentar por la instalación de las antenas*
10. *Recomendamos consultar la norma relacionada con sectores patrimoniales y en los casos que se quiera, solicitar el concepto a las entidades competentes*
11. *Recomendamos se consulte con el Taller del Espacio Público las condiciones urbanas en la cual se pretende instalar cada estación radioeléctrica, para que la ubicación guarde armonía con otros elementos, en especial en la franja de andenes y se deje libre un área adecuada de espacio para el tránsito peatonal.*

EVITE ENGAÑOS: Todo trámite ante esta entidad es gratuito, excepto los costos de reproducción de documentos. Verifique su respuesta en la página www.sdp.gov.co link "Estado Trámite". Denuncie en la línea 195 opción 1 cualquier irregularidad.

Cra. 30 N° 25 -90
pisos 5, 8,13 / SuperCade piso 2

Archivo Central de la SDP
Cra 21 N°69B-80 ext. 9014-9018

PBX: 335 8000
www.sdp.gov.co
Código Postal: 1113111



ALCALDÍA MAYOR
DE BOGOTÁ D.C.

12. *Teniendo en cuenta que la ciudad está en constante construcción de nuevos proyectos de desarrollo urbano, consideramos que, en la factibilidad de todas las estaciones, radioeléctricas, debe incluirse una clausula en la cual se ordene que en caso de que requiera el uso del espacio en el cual se encuentra la estación radioeléctrica, ésta debe ser retirada y/o reubicada a costo del particular a quien se otorgue el permiso por parte de la SDP, previo concepto del Distrito.*
13. *Para aquellos postes que serán desinstalados se debe establecer por parte del Taller del Espacio Público el protocolo para que el particular adelante la recuperación del espacio público, de manera en que quede en iguales o mejores condiciones.*
- Teniendo en cuenta las anteriores observaciones, el IDU no tiene objeción técnica respecto de la infraestructura administrada por la Entidad, para la instalación de la nueva estación radioeléctrica, localizada en el Andén de la Avenida Carrera 9 con Calle 156 costado occidental. (...)"*

ARTÍCULO CUARTO. En los términos del artículo 33 del Decreto Distrital 397 de 2017 y en concordancia con el Parágrafo 3°, artículo 43 *Ibídem*, los siguientes puntos constituirán CONDICIÓN RESOLUTORIA de la presente Resolución, caso en el cual corresponderá al titular del presente permiso retirar la infraestructura dentro de los dos (2) meses siguientes a la ocurrencia del hecho, una vez constatado el incumplimiento por parte del **ALCALDE LOCAL DE USAQUÉN**, la cual aplicará de pleno derecho:

4.1. El incumplimiento por parte del titular del permiso de instalación de las obligaciones definidas en el ARTÍCULO TERCERO de la presente Resolución.

4.2. Teniendo en cuenta las razones expuestas en la parte considerativa, antes de que este acto administrativo quede ejecutoriado, el titular del permiso, deberá, ampliar el término de las pólizas referidas en el presente acto administrativo de acuerdo con lo dispuesto en la norma *ibídem*, así como allegar a la Dirección de Vías, Transporte y Servicios Públicos.

4.3. La aplicación irregular de las condiciones aprobadas en la presente Resolución o en las condiciones establecidas en el instrumento de retribución económica respectivo dará lugar a la condición resolutoria del permiso y a la terminación del vínculo generado por la firma del instrumento de retribución económica.

4.4. Por interés público, cuando se verifique la necesidad, entre otras, de ampliación de la infraestructura de vías, espacio y servicios públicos en el sitio en el cual se

EVITE ENGAÑOS: Todo trámite ante esta entidad es gratuito, excepto los costos de reproducción de documentos. Verifique su respuesta en la página www.sdp.gov.co link "Estado Trámite". Denuncie en la línea 195 opción 1 cualquier irregularidad.

Cra. 30 N° 25 -90
pisos 5, 8,13 / SuperCade piso 2

Archivo Central de la SDP
Cra 21 N°69B-80 ext. 9014-9018

PBX: 335 8000
www.sdp.gov.co
Código Postal: 1113111



ALCALDÍA MAYOR
DE BOGOTÁ D.C.

encuentre localizada la estación radioeléctrica.

ARTÍCULO QUINTO. NOTIFICAR el contenido de la presente resolución a SAIRA MÓNICA BALLESTEROS TORO, identificada con la Cédula de Ciudadanía No. 41.950.042, expedida en Armenia, en calidad de Representante Legal de la sociedad **ANDEAN TOWER PARTNERS COLOMBIA S.A.S.** en la dirección que aparece registrada en el expediente con radicado 1-2019-81494 11 de diciembre de 2019 a su apoderado o a quien haga sus veces, en los términos establecidos en los artículos 66 y siguientes del Código de Procedimiento Administrativo y de lo Contencioso Administrativo (Ley 1437 de 2011), indicando al notificado que en contra la presente Resolución procede el recurso de reposición ante la Subsecretaría de Planeación Territorial de la Secretaría Distrital de Planeación y el recurso de apelación ante la Comisión de Regulación de Comunicaciones, de acuerdo a lo señalado en el Decreto Distrital 397 de 2017 y el artículo 19 de la Ley 1798 de 2019, los cuales deberán ser interpuestos en los términos de los artículos 74, 76 y 77 de la Ley 1437 de 2011 - Código de Procedimiento Administrativo y de lo Contencioso Administrativo.

Parágrafo. De ser posible este acto administrativo también se notificará de conformidad con lo normado en el artículo 4° del Decreto Nacional 491 de 2020 y la Ley 1437 de 2011 Código de Procedimiento Administrativo y de lo Contencioso Administrativo al representante legal de la sociedad **ANDEAN TOWER PARTNERS COLOMBIA S.A.S.**, o a su apoderado, sociedad que será notificada al correo electrónico registrado en el expediente, cesarguzmansa@gmail.com, hgmorenov@gmail.com y/o lina.mosquera@atpsites.com que aparece registrado en la solicitud de permiso radicado 1-2019-81494 del 11 de diciembre de 2019. En caso de llevarse a cabo, la notificación realizada deberá seguir los requerimientos formales establecidos en el mencionado artículo 4 del Decreto Nacional 491 de 2020 y en la ley 1437 de 2011.

ARTÍCULO SEXTO. COMUNICAR el contenido de la presente Resolución a las siguientes personas y/o entidades:

6.1. Al ALCALDE LOCAL DE USAQUÉN, para realizar en ejercicio de sus funciones y competencias el respectivo control urbano de conformidad con lo dispuesto en el artículo 43 del Decreto Distrital 397 de 2017 en concordancia con el numeral 6°, artículo 86 del Decreto Ley 1421 de 1993 - Estatuto Orgánico de Bogotá –

6.2. A la UNIDAD ADMINISTRATIVA ESPECIAL DE AERONÁUTICA CIVIL (UAEAC) para que, en ejercicio de sus funciones de inspección y vigilancia, realice

***EVITE ENGAÑOS:** Todo trámite ante esta entidad es gratuito, excepto los costos de reproducción de documentos. Verifique su respuesta en la página www.sdp.gov.co link "Estado Trámite". Denuncie en la línea 195 opción 1 cualquier irregularidad.*

Cra. 30 N° 25 -90
pisos 5, 8,13 / SuperCade piso 2

Archivo Central de la SDP
Cra 21 N°69B-80 ext. 9014-9018

PBX: 335 8000
www.sdp.gov.co
Código Postal: 1113111



ALCALDÍA MAYOR
DE BOGOTÁ D.C.

el debido control una vez efectuada la instalación de la estación radioeléctrica aprobada por medio de la presente Resolución.

6.3. A la **AGENCIA NACIONAL DEL ESPECTRO (ANE)** para que lleve a cabo todas las acciones dirigidas a verificar el cumplimiento de las normas relacionadas con límites de exposición a campos electromagnéticos, y demás que sean de su competencia.

6.4. A la Dirección Técnica de Administración de Infraestructura del **INSTITUTO DE DESARROLLO URBANO (IDU)**, entidad administradora del espacio público al que hace mención esta Resolución, advirtiéndole que puede, en su calidad de beneficiario de las pólizas y del pago por retribución del uso del espacio público:


- a) Efectuar el seguimiento de la vigencia de las pólizas requeridas por el artículo 26.3.2 del Decreto Distrital 397 de 2017, esto durante la vigencia del presente permiso y su respectiva prórroga, según sea el caso.
- b) Vigilar que el titular de este permiso efectúe el pago a la Secretaría Distrital de Hacienda por concepto de la retribución económica a partir del año 2021 de acuerdo con el incremento del salario mensual legal vigente establecido para cada anualidad, y durante el tiempo que este permiso cuente con vigencia.

6.5 A la **SECRETARIA DISTRITAL DE HACIENDA**, para que lleve a cabo lo dispuesto en el parágrafo 1 del artículo 17, del Decreto Distrital 805 de 2019.

ARTÍCULO SEPTIMO. PUBLICAR en la página web de la **SECRETARÍA** Distrital de Planeación: (<http://sdp.gov.co/transparencia/normatividad/actos-administrativos>), sobre la aprobación del presente permiso de instalación en **ESPACIO PÚBLICO**, en cumplimiento del deber de información contenido en el artículo 39 del Decreto Distrital 397 de 2017.

NOTIFÍQUESE, COMUNÍQUESE, PUBLÍQUESE Y CÚMPLASE

Dada en Bogotá D.C. a los 12 días de enero de 2022.



Claudia Andrea Ramirez Montilla
Subsecretaría de Planeación Territorial

EVITE ENGAÑOS: Todo trámite ante esta entidad es gratuito, excepto los costos de reproducción de documentos. Verifique su respuesta en la página www.sdp.gov.co link "Estado Trámite". Denuncie en la línea 195 opción 1 cualquier irregularidad.

Cra. 30 N° 25 -90
pisos 5, 8,13 / SuperCade piso 2

Archivo Central de la SDP
Cra 21 N°69B-80 ext. 9014-9018

PBX: 335 8000
www.sdp.gov.co
Código Postal: 1113111



**ALCALDÍA MAYOR
DE BOGOTÁ D.C.**



SECRETARÍA DE
PLANEACIÓN

SECRETARÍA DISTRITAL DE PLANEACIÓN Folios: 29
Anexos: No
No. Radicación: 3-2022-01542 **No. Radicado Inicial:** 1-2021-87636
No. Proceso: 1807125 **Fecha:** 2022-01-12 15:08
Tercero: CESAR GUZMAN
Dep. Radicadora: Subsecretaría de Gestión Corporativa
Clase Doc: Interno **Tipo Doc:** Acto administrativo **Consec:**

Aprobó: María Victoria Villamil Páez- Directora de Vías, Transporte y Servicios Públicos.

Revisó: Abogado Carlos Julián Flórez Bravo – Contratista, Dirección de Vías, Transporte y Servicios Públicos.

Revisó: Arquitecto Gabriele Murgia – Subsecretaría de Planeación Territorial.

Revisión Urbanística: Arquitecto Iván Camilo González Gutiérrez– Contratista, Dirección de Vías, Transporte y Servicios Públicos

Revisión Técnica: Ingeniera Diana Carolina Londoño Chinome– Contratista, Dirección de Vías, Transporte y Servicios Públicos

Revisión Jurídica: Abogado Carlos Alberto Zubieta Cortés – Contratista, Dirección de Vías, Transporte y Servicios Públicos.

Abogada Saira A. Guzmán Marmolejo – Contratista, Dirección de Vías, Transporte y Servicios Públicos.

Proyectó: Arquitecto Iván Camilo González Gutiérrez– Contratista, Dirección de Vías, Transporte y Servicios Públicos

EVITE ENGAÑOS: Todo trámite ante esta entidad es gratuito, excepto los costos de reproducción de documentos. Verifique su respuesta en la página www.sdp.gov.co link "Estado Trámite". Denuncie en la línea 195 opción 1 cualquier irregularidad.

Cra. 30 N° 25 -90
pisos 5, 8,13 / SuperCade piso 2

Archivo Central de la SDP
Cra 21 N°69B-80 ext. 9014-9018

PBX: 335 8000
www.sdp.gov.co
Código Postal: 1113111



**ALCALDÍA MAYOR
DE BOGOTÁ D.C.**

*Este documento es una versión impresa del original que fue generado digitalmente.
Es válido legalmente al amparo del artículo 12 del Decreto 2150 de 1995 y del artículo 7° de la Ley 527 de 1999.*