

**RESOLUCIÓN No 2242 DE 2021****( 24 de Diciembre de 2021 )**

*“Por medio del cual se **NIEGA** la viabilidad del concepto de factibilidad para la ubicación de los elementos que conforman una Estación Radioeléctrica denominada **“BOG CHA 30”**, a localizarse en el andén de la CALLE 98 entre TRANSVERSAL 23 y 22, de la localidad de **CHAPINERO**, en la ciudad de Bogotá, D.C., en un espacio considerado **BIEN DE USO PÚBLICO**.*

**LA DIRECTORA DE VÍAS, TRANSPORTE Y SERVICIOS PÚBLICOS**

Con fundamento en lo dispuesto en los Decretos Distritales 397 y 472 de 2017, el literal h del artículo 12 del Decreto Distrital 016 de 2013, el literal h del artículo 13 de la Resolución 655 de 2015, la Resolución 062 de 2016 y la Resolución 0263 del 12 de febrero de 2021, y

**CONSIDERANDO**

1. Que, a través del Decreto Distrital 397 de 2017, corregido por el Decreto Distrital 472 de 2017, y su anexo Técnico *“Manual de Mimetización y Camuflaje de las Estaciones Radioeléctricas para Bogotá Distrito Capital”*, el cual hace parte integral de dichas disposiciones normativas, fue reglamentado el procedimiento, normas urbanísticas, arquitectónicas y técnicas a tenerse en cuenta para la localización, instalación, regularización y control de Estaciones Radioeléctricas en Bogotá D.C.
2. Que, el numeral 4.18 del artículo 4º del Decreto Distrital 397 de 2017 establece que, la factibilidad corresponde a aquella oportunidad para la revisión de *“(…) componentes urbanísticos, técnicos y jurídicos cuyo resultado es el concepto de viabilidad para la instalación de la Estación Radioeléctrica”*.
3. Que, de acuerdo con lo dispuesto en el Decreto Distrital 805 del 24 de diciembre de 2019 *“Por medio del cual se modifica y adiciona el Decreto Distrital 397 de 2017, modificado por el Decreto Distrital 472 de 2017, y se dictan otras*

**EVITE ENGAÑOS:** Todo trámite ante esta entidad es gratuito, excepto los costos de reproducción de documentos. Verifique su respuesta en la página [www.sdp.gov.co](http://www.sdp.gov.co) link “Estado Trámite”. Denuncie en la línea 195 opción 1 cualquier irregularidad.

Cra. 30 N° 25 -90  
pisos 5, 8,13 / SuperCade piso 2

Archivo Central de la SDP  
Cra 21 N°69B-80 ext. 9014-9018

PBX: 335 8000  
[www.sdp.gov.co](http://www.sdp.gov.co)  
Código Postal: 1113111



ALCALDÍA MAYOR  
DE BOGOTÁ D.C.

*disposiciones"* cuando se trate de solicitudes de estudio para la factibilidad y el permiso de localización e instalación que hayan sido presentadas con anterioridad a la entrada en vigencia de este Decreto, continuarán rigiéndose por las normas vigentes para ese momento, siempre y cuando hayan sido radicadas con la totalidad de los documentos solicitados para su radicación, salvo que el interesado manifieste de manera expresa y escrita su voluntad de acogerse a las normas establecidas en el presente Decreto. Para el caso en particular, se desarrollará el procedimiento de acuerdo con lo contemplado en el Decreto Distrital 397 de 2017.

4. Que, según lo normado por el inciso 2° del artículo 16 Ibídem, la SECRETARÍA DISTRITAL DE PLANEACIÓN:

*"(...) revisará la viabilidad urbanística, técnica y jurídica para la instalación de estaciones radioeléctricas, conforme con lo establecido en los requisitos contemplados en el presente Decreto, en el Manual de Mimetización y Camuflaje de las estaciones radioeléctricas para el Distrito Capital y en la Cartilla de Espacio Público y las normas que la modifiquen, adicionen o sustituyan".*

5. Que, por indicación del parágrafo 1 del artículo 16 del Decreto Distrital 397 de 2017:

*"(...) El trámite de la factibilidad para la instalación de Estaciones Radioeléctricas será requisito previo para la radicación de la solicitud del permiso para su localización e instalación" y según el parágrafo 1 del artículo 22 Ibidem "(...) las estaciones radioeléctricas solo podrán ser instaladas cuando el solicitante cuente con el respectivo permiso expedido por parte de la Secretaría Distrital de Planeación (...)"*

6. Que, la sociedad **ANDEAN TOWER PARTNERS COLOMBIA S.A.S.**, identificada con NIT 900.868.635-7, representada legalmente por SAIRA MONICA BALLESTEROS TORO, identificada con la Cédula de Ciudadanía No. 41.950.042, expedida en Armenia (Quindío), mediante formulario M-FO-014 -Solicitud de Factibilidad para la Ubicación de los Elementos que Conforman una Estación Radioeléctrica-, con radicado 1-2018-74760 del 31 de diciembre de 2018, presentó solicitud concepto de factibilidad para la ubicación de los elementos que conforman la estación radioeléctrica denominada "BOG CHA 30", a localizarse en

**EVITE ENGAÑOS:** Todo trámite ante esta entidad es gratuito, excepto los costos de reproducción de documentos. Verifique su respuesta en la página [www.sdp.gov.co](http://www.sdp.gov.co) link "Estado Trámite". Denuncie en la línea 195 opción 1 cualquier irregularidad.

Cra. 30 N° 25 -90  
pisos 5, 8,13 / SuperCade piso 2

Archivo Central de la SDP  
Cra 21 N°69B-80 ext. 9014-9018

PBX: 335 8000  
[www.sdp.gov.co](http://www.sdp.gov.co)  
Código Postal: 1113111



ALCALDÍA MAYOR  
DE BOGOTÁ D.C.

el andén de la CALLE 98 entre TRANSVERSAL 23 y 22, de la localidad de CHAPINERO, en la ciudad de Bogotá, D.C., con trámite para espacio considerado BIEN DE USO PÚBLICO.

7. Que en aplicación del parágrafo 2º, del artículo 16, del Decreto Distrital 397 de 2017, el cual señala que: “Para expedir el concepto de factibilidad en el espacio público, la Secretaria Distrital de Planeación, solicitará concepto a la correspondiente entidad administradora del espacio respectivo”, por lo tanto la Dirección de Vías, Transporte y Servicios Públicos emitió oficio con radicado No. 2-2019-03179 del 24 de enero de 2019, solicitando concepto al **INSTITUTO DE DESARROLLO URBANO – IDU** en calidad de administrador del espacio público objeto de la solicitud, para que se pronunciara sobre la viabilidad de la instalación de la estación radioeléctrica en mención.
8. Que el **INSTITUTO DE DESARROLLO URBANO – IDU**, por medio de radicación No. 1-2019-06468 del 06 de febrero de 2019, DTAI número 20193750064301 del 5 de febrero de 2019, se pronunció de la siguiente manera frente a la viabilidad de la instalación de la estación radioeléctrica objeto de la solicitud: “(...) 13. *Sugerimos se estudie la posibilidad de trasladar esta estación a la zona verde de la transversal 23 con calle 99 (...).*” “(...) *Teniendo en cuenta las anteriores observaciones, el IDU no tiene objeción técnica respecto de la infraestructura administrada por la Entidad, para el reemplazo del poste existente y la instalación de la nueva estación radioeléctrica, localizada en el andén de la transversal 23 con calle 98*”.
9. Que una vez analizada y revisada la documentación allegada, referida a la solicitud de factibilidad para la ubicación de los elementos que conforman la Estación Radioeléctrica denominada “BOG CHA 30”, la Dirección de Vías, Transporte y Servicios Públicos de la SECRETARÍA DISTRITAL DE PLANEACIÓN a través de comunicación oficial con radicado 2-2019-20084 del 11 de abril de 2019, envió al solicitante requerimiento por una (1) sola vez para realizar las actualizaciones, correcciones o aclaraciones dentro de la etapa previa denominada “*Factibilidad para la instalación de elementos que conforman una estación radioeléctrica para la localización de los elementos que conforman la Estación Radioeléctrica denominada “BOG CHA 30”*”. Para lo que se le otorgó el plazo treinta (30) días calendario para dar respuesta a los requerimientos de conformidad con lo establecido en el inciso 2º, del artículo 22 del Decreto Distrital

**EVITE ENGAÑOS:** Todo trámite ante esta entidad es gratuito, excepto los costos de reproducción de documentos. Verifique su respuesta en la página [www.sdp.gov.co](http://www.sdp.gov.co) link “Estado Trámite”. Denuncie en la línea 195 opción 1 cualquier irregularidad.

Cra. 30 N° 25 -90  
pisos 5, 8,13 / SuperCade piso 2

Archivo Central de la SDP  
Cra 21 N°69B-80 ext. 9014-9018

PBX: 335 8000  
[www.sdp.gov.co](http://www.sdp.gov.co)  
Código Postal: 1113111



ALCALDÍA MAYOR  
DE BOGOTÁ D.C.

397 de 2017.

10. Que la sociedad **ANDEAN TOWER PARTNERS COLOMBIA S.A.S.**, mediante comunicación con radicado 1-2019-30992 del 10 de mayo de 2019, en virtud de lo estipulado en el artículo 22 de Decreto Distrital 397 de 2017, solicitó prórroga de 15 días para dar respuesta al requerimiento para realizar las actualizaciones, correcciones o aclaraciones hechas por la entidad mediante el radicado 2-2019-20084 del 11 de abril de 2019.
11. Que la sociedad **ANDEAN TOWER PARTNERS COLOMBIA S.A.S.**, mediante comunicación con radicado 1-2019-34582 del 23 de mayo de 2019, dio respuesta al requerimiento por una (1) sola vez para realizar las actualizaciones, correcciones o aclaraciones dentro de la etapa previa denominada *"Factibilidad para la instalación de elementos que conforman una estación radioeléctrica" para la localización de los elementos que conforman la Estación Radioeléctrica denominada "BOG CHA 30"*. Y así mismo, dio alcance al citado radicado allegando soportes mediante los siguientes radicados Nros. 1-2019-40940 del 17 de junio de 2019 y 1-2019-69470 del 11 de octubre de 2019.
12. Que la Dirección Vías, Transporte y Servicios Públicos de la SECRETARÍA DISTRITAL DE PLANEACIÓN, mediante la comunicación con radicado No. 2-2020-21247 del 7 de mayo de 2020, informa al titular de la solicitud que los términos se encuentran suspendidos a partir del 20 de marzo de 2020, lo cual se generó como consecuencia de la emergencia sanitaria ocasionada por la pandemia del virus Covid-19.
13. Que una vez revisada la completitud de la documentación radicada por la sociedad **ANDEAN TOWER PARTNERS COLOMBIA S.A.S.**, la Dirección de Vías, Transporte y Servicios Públicos de la SECRETARÍA DISTRITAL DE PLANEACIÓN, evidenció que la solicitud NO cumplió con los siguientes requisitos urbanísticos, arquitectónicos y técnicos, establecidos en el Decreto Distrital 397 de 2017:

**EVITE ENGAÑOS:** Todo trámite ante esta entidad es gratuito, excepto los costos de reproducción de documentos. Verifique su respuesta en la página [www.sdp.gov.co](http://www.sdp.gov.co) link "Estado Trámite". Denuncie en la línea 195 opción 1 cualquier irregularidad.

Cra. 30 N° 25 -90  
pisos 5, 8,13 / SuperCade piso 2

Archivo Central de la SDP  
Cra 21 N°69B-80 ext. 9014-9018

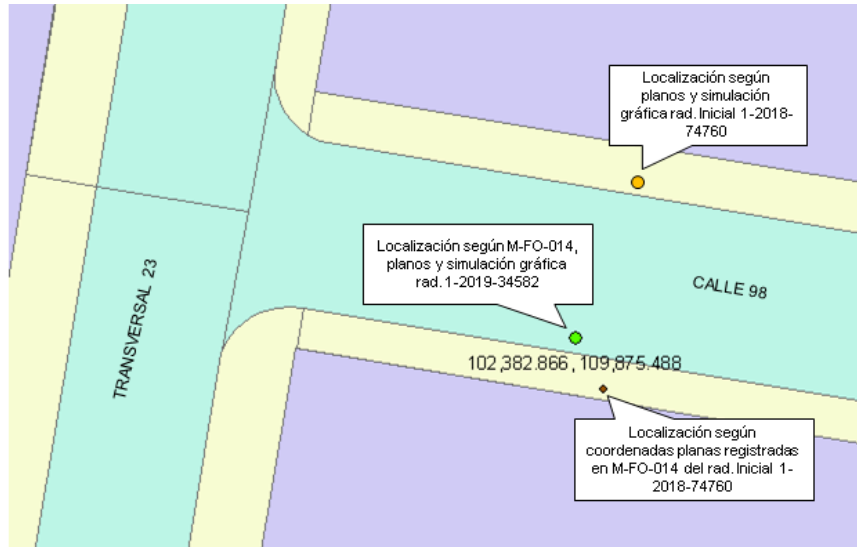
PBX: 335 8000  
[www.sdp.gov.co](http://www.sdp.gov.co)  
Código Postal: 1113111



ALCALDÍA MAYOR  
DE BOGOTÁ D.C.

## 1 – Análisis urbanístico y arquitectónico de la Solicitud

### 1.1 – Localización de la estación



Simulación gráfica Rad. 1-2018-74760

Simulación gráfica Rad. 1-2019-34582



Fuente: Elaboración Propia, Propuesta del Solicitante - Base Geográfica Corporativa SDP

Verificada la trazabilidad del expediente se encontraron inconsistencias en la localización propuesta por el solicitante. En el radicado inicial de la solicitud de factibilidad 1-2018-74760 del 31 de diciembre de 2018 se registraron las coordenadas X: (102384.219) Y: (109873.002), las cuales corresponden al andén del costado sur de la calle 98. Sin embargo, la información consignada en los planos y la simulación gráfica aportadas en el mismo radicado no son concordantes con dicha ubicación, y señalan como localización

**EVITE ENGAÑOS:** Todo trámite ante esta entidad es gratuito, excepto los costos de reproducción de documentos. Verifique su respuesta en la página [www.sdp.gov.co](http://www.sdp.gov.co) link "Estado Trámite". Denuncie en la línea 195 opción 1 cualquier irregularidad.

Cra. 30 N° 25 -90  
pisos 5, 8,13 / SuperCade piso 2

Archivo Central de la SDP  
Cra 21 N°69B-80 ext. 9014-9018

PBX: 335 8000  
[www.sdp.gov.co](http://www.sdp.gov.co)  
Código Postal: 1113111



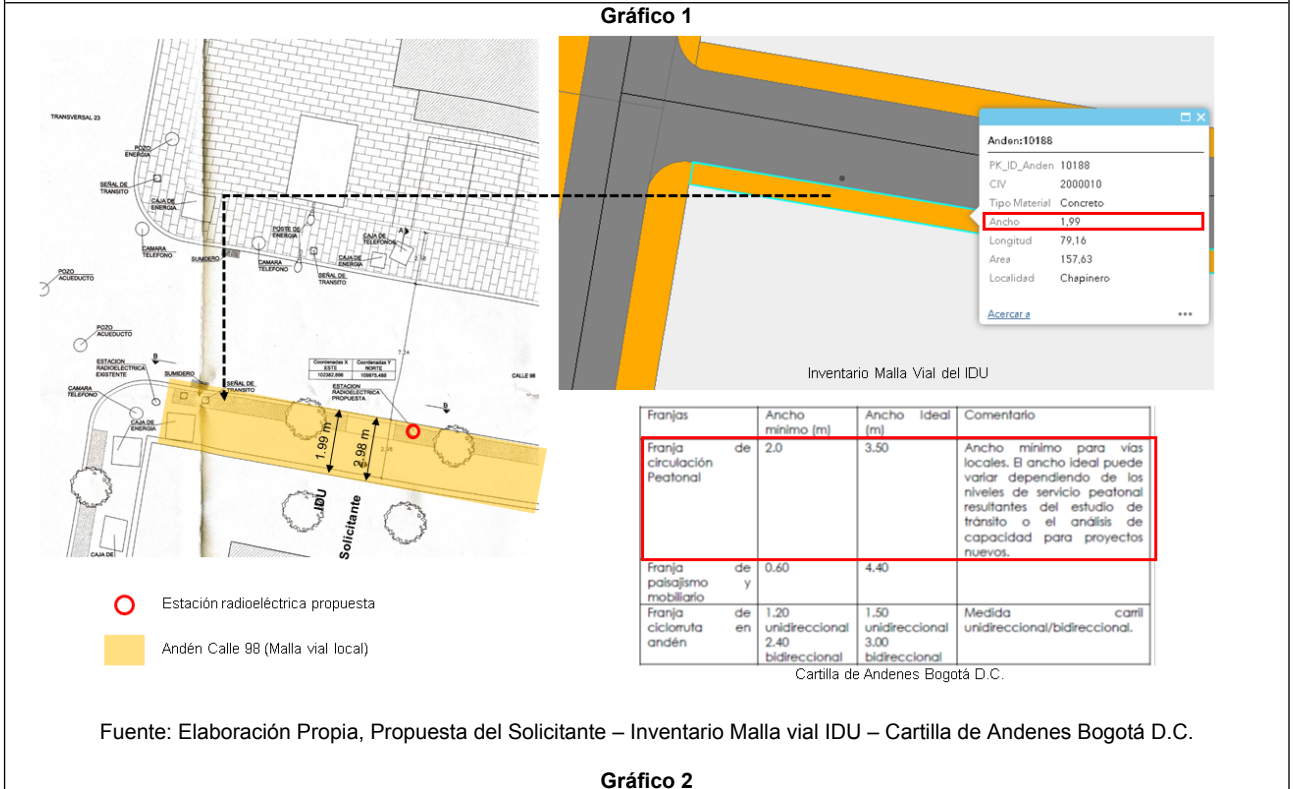
ALCALDÍA MAYOR  
DE BOGOTÁ D.C.

Este documento es una versión impresa del original que fue generado digitalmente.  
Es válido legalmente al amparo del artículo 12 del Decreto 2150 de 1995 y del artículo 7° de la Ley 527 de 1999.



propuesta el andén del costado norte de la calle 98, frente a la bahía de parqueos del Edificio Calle 100. Como parte de las correcciones, aclaraciones o actualizaciones solicitadas en el Acta de Observaciones (2-2019-20084), se le solicitó al operador corregir las coordenadas, porque no eran concordantes con la documentación allegada. En respuesta a dicha acta, mediante radicado 1-2019-34582, la empresa solicitante registró las coordenadas X: (102382.866) Y: (109875.488), a una distancia aproximada de 2.80 m de las coordenadas solicitadas inicialmente. Sin embargo, como se evidencia en la imagen, **las nuevas coordenadas señalan como punto de localización la calzada de la calle 98** y no el andén identificado en la documentación y en los planos aportados.

## 1.2 – Análisis del contexto urbano



**EVITE ENGAÑOS:** Todo trámite ante esta entidad es gratuito, excepto los costos de reproducción de documentos. Verifique su respuesta en la página [www.sdp.gov.co](http://www.sdp.gov.co) link "Estado Trámite". Denuncie en la línea 195 opción 1 cualquier irregularidad.

Cra. 30 N° 25 -90  
pisos 5, 8,13 / SuperCade piso 2

Archivo Central de la SDP  
Cra 21 N°69B-80 ext. 9014-9018

PBX: 335 8000  
[www.sdp.gov.co](http://www.sdp.gov.co)  
Código Postal: 1113111



ALCALDÍA MAYOR  
DE BOGOTÁ D.C.

Este documento es una versión impresa del original que fue generado digitalmente.  
Es válido legalmente al amparo del artículo 12 del Decreto 2150 de 1995 y del artículo 7° de la Ley 527 de 1999.



Fuente: Google Maps, 2021

Gráfico 3



Informe de Mimetización

<b>3.4 SISTEMA VIAL</b>											
<p>Unas de las vías principales que encontramos son hacia el norte hallamos la avenida calle 100 y la autopista norte hacia el occidente estas vías son clasificadas como reserva vial. La vía sobre el punto de ubicación de la estación radioeléctrica es la calle 98, esta vía es clasificada como tipo V-8.</p>											
<table border="1"> <tr> <td colspan="3">BOG CHA 30</td></tr> <tr> <td colspan="3">ESTACION RADIOELECTRICA 16 m</td></tr> <tr> <td>FECHA: mayo de 2019</td><td>Revisión: 0</td><td>Página 9 de 17</td></tr> </table>			BOG CHA 30			ESTACION RADIOELECTRICA 16 m			FECHA: mayo de 2019	Revisión: 0	Página 9 de 17
BOG CHA 30											
ESTACION RADIOELECTRICA 16 m											
FECHA: mayo de 2019	Revisión: 0	Página 9 de 17									

Fuente: Propuesta del Solicitante – Inventario Malla vial IDU

**EVITE ENGAÑOS:** Todo trámite ante esta entidad es gratuito, excepto los costos de reproducción de documentos. Verifique su respuesta en la página [www.sdp.gov.co](http://www.sdp.gov.co) link "Estado Trámite". Denuncie en la línea 195 opción 1 cualquier irregularidad.

Cra. 30 N° 25 -90  
pisos 5, 8,13 / SuperCade piso 2

Archivo Central de la SDP  
Cra 21 N°69B-80 ext. 9014-9018

PBX: 335 8000  
[www.sdp.gov.co](http://www.sdp.gov.co)  
Código Postal: 1113111



ALCALDÍA MAYOR  
DE BOGOTÁ D.C.



SECRETARÍA DE  
PLANEACIÓN

SECRETARÍA DISTRITAL DE PLANEACIÓN Folios: 18  
Anexos: No  
No. Radicación: 3-2021-33349 No. Radicado Inicial:  
XXXXXXXXXX  
No. Proceso: 1864371 Fecha: 2021-12-24 15:42  
Tercero: ANDEAN TOWER PARTNERS COLOMBIA SAS  
Dep. Radicadora: Subsecretaría de Gestión Corporativa  
Clase Doc: Interno Tipo Doc: Acto administrativo Consec:

Ubicación: Calle 98	Secc. vial	V-7 (Local)	Altura estación	16.00m	Ø Estación	0.50m
Franjas Funcionales	Andén	1.99m	FMP	-	FCP	-

**Gráfico 1.** Fue posible determinar que el andén propuesto **no cuenta con las dimensiones mínimas para la instalación de la estación solicitada**, considerando que la Cartilla de Andenes de Bogotá D.C establece como ancho mínimo para vías locales una franja de circulación peatonal de 2.00 m y que el Inventario de la malla vial del IDU establece que el andén en mención cuenta con un ancho total de 1.99 m. Por consiguiente, es insuficiente para albergar el elemento propuesto garantizando una óptima circulación peatonal y, por tanto, no es posible dar cumplimiento a lo previsto en el art. 13.3.3 del Decreto Distrital 397 de 2017.

**Gráfico 2.** De acuerdo con la revisión realizada se encontró que sobre el punto solicitado para la ubicación de la estación radioeléctrica se encuentra una red eléctrica área, cuya proximidad **no es compatible con la localización y la altura propuesta**.

**Gráfico 3.** Verificado el tipo de perfil vial en la BGC y el Inventario de la malla vial del IDU, se encontró que la **Calle 98 corresponde a una vía local V-7**. A pesar de que el solicitante manifiesta en el informe que la vía es de tipo V-8, la medición de la matriz de impacto no se ve afectada, y las características técnicas de la solicitud responden a lo requerido para estaciones radioeléctricas sobre malla vial local.

### 1.3 – Otros - Requerimientos Arquitectónicos - Urbanísticos

Nº	Documento	Cumple	No Cumple	Observaciones
1	Formulario M-FO-014 debidamente diligenciado (última versión)	<b>NO CUMPLE</b>		El solicitante dio alcance a la mayoría de los requerimientos realizados en relación al formulario M-FO-014 correspondiente a la etapa de factibilidad.  En relación con el mismo se hacen las siguientes observaciones:  a. En la casilla (C-9) Análisis de contexto y propuesta de mimetización, el tipo de sección vial registrado no corresponde con el de la vía propuesta para la localización de la estación.  b. En la casilla (C-10) Simulación gráfica a través de fotomontaje, la simulación presentada no cuenta con la descripción técnica de la propuesta.  c. En la casilla (C-13) Descripción del predio, el tipo de sección vial registrado no corresponde con el de la vía propuesta para la localización de la estación.  d. En la casilla (D-1) Relación y Resumen de Anexos – Documentos Generales, numeral F, no se registra el número de radicado de la certificación sobre dominio, destino y uso de la propiedad inmobiliaria distrital expedida por el DADEP aportada.
2	Certificación sobre dominio, destino y uso de propiedad inmobiliaria distrital (En caso de bienes de uso público, expedido por el DADEP, IDU y/o IDRD).	<b>CUMPLE</b>		Información aclarada por el solicitante mediante radicado 1-2019-34582/ DADEP: 20192010030601 - RUPI 727-3
3	Plano Urbanístico o Topográfico	<b>CUMPLE</b>		El solicitante allega el plano urbanístico 202/4-5

**EVITE ENGAÑOS:** Todo trámite ante esta entidad es gratuito, excepto los costos de reproducción de documentos. Verifique su respuesta en la página [www.sdp.gov.co](http://www.sdp.gov.co) link "Estado Trámite". Denuncie en la línea 195 opción 1 cualquier irregularidad.

Cra. 30 N° 25 -90  
pisos 5, 8,13 / SuperCade piso 2

Archivo Central de la SDP  
Cra 21 N°69B-80 ext. 9014-9018

PBX: 335 8000  
[www.sdp.gov.co](http://www.sdp.gov.co)  
Código Postal: 1113111



ALCALDÍA MAYOR  
DE BOGOTÁ D.C.

Este documento es una versión impresa del original que fue generado digitalmente.  
Es válido legalmente al amparo del artículo 12 del Decreto 2150 de 1995 y del artículo 7° de la Ley 527 de 1999.





SECRETARÍA DE  
PLANEACIÓN

SECRETARÍA DISTRITAL DE PLANEACIÓN Folios: 18

Anexos: No

No. Radicación: 3-2021-33349

No. Radicado Inicial:

XXXXXXXXXX

No. Proceso: 1864371 Fecha: 2021-12-24 15:42

Tercero: ANDEAN TOWER PARTNERS COLOMBIA SAS

Dep. Radicadora: Subsecretaría de Gestión Corporativa

Clase Doc: Interno Tipo Doc: Acto administrativo Consec:

4	Manzana Catastral	CUMPLE	El solicitante allega el plano de manzana catastral 008315006, el cual corresponde con la ubicación geográfica de la solicitud.
5	Planos Urbanísticos, Arquitectónicos, Técnicos de la propuesta y de Mimetización	NO CUMPLE	<p>El solicitante aporta mediante radicado 1-2019-69470 del 11/10/2019 la versión más reciente de los planos requeridos dentro de la solicitud: Plano de localización (A1), plano de secciones y fachada (A2), y plano de la propuesta de mimetización (M1).</p> <p>En relación con los mismos se hacen las siguientes <u>observaciones</u>:</p> <p>De acuerdo con lo solicitado en el plano (A1) hace falta información del levantamiento existente; no se demarcan las franjas funcionales del andén, incluyendo el antejardín, ni se especifica el aislamiento propuesto en relación con la esquina. Adicionalmente, tampoco se señalan en el plano algunas cajas de inspección y postes de energía existentes.</p> <p>De acuerdo con lo solicitado en el plano (A2), hace falta identificar gráficamente elementos del contexto inmediato tales como la estación radioeléctrica contigua, el poste y las redes aéreas de energía dispuestos sobre el andén.</p> <p>De acuerdo con lo solicitado en el plano (M1), hace falta incluir el cuadro de elementos puntuales con las especificaciones técnicas.</p> <p>De acuerdo con lo solicitado en el plano topográfico (1/1), hace falta especificar las coordenadas planas de la estación radioeléctrica instalada en proximidad al punto de ubicación solicitado, así como incluir los postes de energía existentes dentro de la información del contexto específico presentada.</p>
6	Propuesta de Mimetización	CUMPLE	<p>El solicitante realizó las correcciones solicitadas al informe de mimetización, con respecto al análisis de contexto urbano, estrategias de mimetización y propuesta de implantación del elemento propuesto.</p> <p><u>Observación:</u> Verificado el tipo de perfil vial en la BGC y el Inventario de la malla vial del IDU, se encontró que la Calle 98 corresponde a una vía local V-7. A pesar de que el solicitante manifiesta en el informe que la vía es de tipo V-8, la medición de la matriz de impacto no se ve afectada, y las características técnicas de la solicitud responden a lo requerido para estaciones radioeléctricas sobre malla vial local.</p>

**EVITE ENGAÑOS:** Todo trámite ante esta entidad es gratuito, excepto los costos de reproducción de documentos. Verifique su respuesta en la página [www.sdp.gov.co](http://www.sdp.gov.co) link "Estado Trámite". Denuncie en la línea 195 opción 1 cualquier irregularidad.

Cra. 30 N° 25 -90  
pisos 5, 8,13 / SuperCade piso 2

Archivo Central de la SDP  
Cra 21 N°69B-80 ext. 9014-9018

PBX: 335 8000  
[www.sdp.gov.co](http://www.sdp.gov.co)  
Código Postal: 1113111



ALCALDÍA MAYOR  
DE BOGOTÁ D.C.

Este documento es una versión impresa del original que fue generado digitalmente.  
Es válido legalmente al amparo del artículo 12 del Decreto 2150 de 1995 y del artículo 7° de la Ley 527 de 1999.

			De igual forma aporta los certificados de vigencia profesional actualizados, tarjetas profesionales y actas de responsabilidad correspondientes al informe de mimetización.
7	Matriz de Evaluación de Impacto de Estaciones a nivel de piso, sobre cubierta o en espacio público.	CUMPLE	Medición: 24 Puntos - Impacto BAJO  De acuerdo con la revisión realizada se encontró que las dimensiones propuestas corresponden para el perfil vial V-7, correspondiente a la malla vial local. Se propone un elemento de 16,00m x 0,50m con las características de un poste que no va a cumplir la función de alumbrado público.
8	Concepto favorable IDPC o Ministerio de Cultura (para inmuebles declarados Bien de Interés Cultural, Distrital y Nacional)	NO APLICA	La solicitud no se ubica al interior de un Sector de Interés Cultural – SIC o es colindante con un Bien de Interés Cultural - BIC

#### 1.4 – Propuesta de Mimetización – Matriz de Medición de Impacto

MATRIZ DE EVALUACION DE IMPACTO VISUAL									
MEDICIÓN DEL IMPACTO VISUAL DE LAS ESTACIONES RADIOLÉNICAS MATRIZ DE EVALUACIÓN DE IMPACTO - ESTACIONES EN ESPACIO PÚBLICO									
ACTIVIDADES A MEDIR									
ITEM	DESCRIPCIÓN DE LA ACTIVIDAD	IMPACTO VISUAL	IMPACTO VISUAL	IMPACTO VISUAL	IMPACTO VISUAL	IMPACTO VISUAL	IMPACTO VISUAL	IMPACTO VISUAL	PUNTAJE
1	IMPACTO CAUSADO POR LA LOCALIZACIÓN DE LA ESTACIÓN (Plano de la Estación)	Impuesto por localización en la zona urbana (Calle 1, 2, 3, 4, 5, 6, 7, 8, 9, 10, 11, 12, 13, 14, 15, 16, 17, 18, 19, 20, 21, 22, 23, 24, 25, 26, 27, 28, 29, 30, 31, 32, 33, 34, 35, 36, 37, 38, 39, 40, 41, 42, 43, 44, 45, 46, 47, 48, 49, 50, 51, 52, 53, 54, 55, 56, 57, 58, 59, 60, 61, 62, 63, 64, 65, 66, 67, 68, 69, 70, 71, 72, 73, 74, 75, 76, 77, 78, 79, 80, 81, 82, 83, 84, 85, 86, 87, 88, 89, 90, 91, 92, 93, 94, 95, 96, 97, 98, 99, 100, 101, 102, 103, 104, 105, 106, 107, 108, 109, 110, 111, 112, 113, 114, 115, 116, 117, 118, 119, 120, 121, 122, 123, 124, 125, 126, 127, 128, 129, 130, 131, 132, 133, 134, 135, 136, 137, 138, 139, 140, 141, 142, 143, 144, 145, 146, 147, 148, 149, 150, 151, 152, 153, 154, 155, 156, 157, 158, 159, 160, 161, 162, 163, 164, 165, 166, 167, 168, 169, 170, 171, 172, 173, 174, 175, 176, 177, 178, 179, 180, 181, 182, 183, 184, 185, 186, 187, 188, 189, 190, 191, 192, 193, 194, 195, 196, 197, 198, 199, 200, 201, 202, 203, 204, 205, 206, 207, 208, 209, 210, 211, 212, 213, 214, 215, 216, 217, 218, 219, 220, 221, 222, 223, 224, 225, 226, 227, 228, 229, 230, 231, 232, 233, 234, 235, 236, 237, 238, 239, 240, 241, 242, 243, 244, 245, 246, 247, 248, 249, 250, 251, 252, 253, 254, 255, 256, 257, 258, 259, 260, 261, 262, 263, 264, 265, 266, 267, 268, 269, 270, 271, 272, 273, 274, 275, 276, 277, 278, 279, 280, 281, 282, 283, 284, 285, 286, 287, 288, 289, 290, 291, 292, 293, 294, 295, 296, 297, 298, 299, 300, 301, 302, 303, 304, 305, 306, 307, 308, 309, 310, 311, 312, 313, 314, 315, 316, 317, 318, 319, 320, 321, 322, 323, 324, 325, 326, 327, 328, 329, 330, 331, 332, 333, 334, 335, 336, 337, 338, 339, 340, 341, 342, 343, 344, 345, 346, 347, 348, 349, 350, 351, 352, 353, 354, 355, 356, 357, 358, 359, 360, 361, 362, 363, 364, 365, 366, 367, 368, 369, 370, 371, 372, 373, 374, 375, 376, 377, 378, 379, 380, 381, 382, 383, 384, 385, 386, 387, 388, 389, 390, 391, 392, 393, 394, 395, 396, 397, 398, 399, 400, 401, 402, 403, 404, 405, 406, 407, 408, 409, 410, 411, 412, 413, 414, 415, 416, 417, 418, 419, 420, 421, 422, 423, 424, 425, 426, 427, 428, 429, 430, 431, 432, 433, 434, 435, 436, 437, 438, 439, 440, 441, 442, 443, 444, 445, 446, 447, 448, 449, 450, 451, 452, 453, 454, 455, 456, 457, 458, 459, 460, 461, 462, 463, 464, 465, 466, 467, 468, 469, 470, 471, 472, 473, 474, 475, 476, 477, 478, 479, 480, 481, 482, 483, 484, 485, 486, 487, 488, 489, 490, 491, 492, 493, 494, 495, 496, 497, 498, 499, 500, 501, 502, 503, 504, 505, 506, 507, 508, 509, 510, 511, 512, 513, 514, 515, 516, 517, 518, 519, 520, 521, 522, 523, 524, 525, 526, 527, 528, 529, 530, 531, 532, 533, 534, 535, 536, 537, 538, 539, 540, 541, 542, 543, 544, 545, 546, 547, 548, 549, 550, 551, 552, 553, 554, 555, 556, 557, 558, 559, 560, 561, 562, 563, 564, 565, 566, 567, 568, 569, 570, 571, 572, 573, 574, 575, 576, 577, 578, 579, 580, 581, 582, 583, 584, 585, 586, 587, 588, 589, 590, 591, 592, 593, 594, 595, 596, 597, 598, 599, 600, 601, 602, 603, 604, 605, 606, 607, 608, 609, 610, 611, 612, 613, 614, 615, 616, 617, 618, 619, 620, 621, 622, 623, 624, 625, 626, 627, 628, 629, 630, 631, 632, 633, 634, 635, 636, 637, 638, 639, 640, 641, 642, 643, 644, 645, 646, 647, 648, 649, 650, 651, 652, 653, 654, 655, 656, 657, 658, 659, 660, 661, 662, 663, 664, 665, 666, 667, 668, 669, 670, 671, 672, 673, 674, 675, 676, 677, 678, 679, 680, 681, 682, 683, 684, 685, 686, 687, 688, 689, 690, 691, 692, 693, 694, 695, 696, 697, 698, 699, 700, 701, 702, 703, 704, 705, 706, 707, 708, 709, 710, 711, 712, 713, 714, 715, 716, 717, 718, 719, 720, 721, 722, 723, 724, 725, 726, 727, 728, 729, 730, 731, 732, 733, 734, 735, 736, 737, 738, 739, 740, 741, 742, 743, 744, 745, 746, 747, 748, 749, 750, 751, 752, 753, 754, 755, 756, 757, 758, 759, 760, 761, 762, 763, 764, 765, 766, 767, 768, 769, 770, 771, 772, 773, 774, 775, 776, 777, 778, 779, 780, 781, 782, 783, 784, 785, 786, 787, 788, 789, 790, 791, 792, 793, 794, 795, 796, 797, 798, 799, 800, 801, 802, 803, 804, 805, 806, 807, 808, 809, 810, 811, 812, 813, 814, 815, 816, 817, 818, 819, 820, 821, 822, 823, 824, 825, 826, 827, 828, 829, 830, 831, 832, 833, 834, 835, 836, 837, 838, 839, 840, 841, 842, 843, 844, 845, 846, 847, 848, 849, 850, 851, 852, 853, 854, 855, 856, 857, 858, 859, 860, 861, 862, 863, 864, 865, 866, 867, 868, 869, 870, 871, 872, 873, 874, 875, 876, 877, 878, 879, 880, 881, 882, 883, 884, 885, 886, 887, 888, 889, 890, 891, 892, 893, 894, 895, 896, 897, 898, 899, 900, 901, 902, 903, 904, 905, 906, 907, 908, 909, 910, 911, 912, 913, 914, 915, 916, 917, 918, 919, 920, 921, 922, 923, 924, 925, 926, 927, 928, 929, 930, 931, 932, 933, 934, 935, 936, 937, 938, 939, 940, 941, 942, 943, 944, 945, 946, 947, 948, 949, 950, 951, 952, 953, 954, 955, 956, 957, 958, 959, 960, 961, 962, 963, 964, 965, 966, 967, 968, 969, 970, 971, 972, 973, 974, 975, 976, 977, 978, 979, 980, 981, 982, 983, 984, 985, 986, 987, 988, 989, 990, 991, 992, 993, 994, 995, 996, 997, 998, 999, 1000, 1001, 1002, 1003, 1004, 1005, 1006, 1007, 1008, 1009, 1010, 1011, 1012, 1013, 1014, 1015, 1016, 1017, 1018, 1019, 1020, 1021, 1022, 1023, 1024, 1025, 1026, 1027, 1028, 1029, 1030, 1031, 1032, 1033, 1034, 1035, 1036, 1037, 1038, 1039, 1040, 1041, 1042, 1043, 1044, 1045, 1046, 1047, 1048, 1049, 1050, 1051, 1052, 1053, 1054, 1055, 1056, 1057, 1058, 1059, 1060, 1061, 1062, 1063, 1064, 1065, 1066, 1067, 1068, 1069, 1070, 1071, 1072, 1073, 1074, 1075, 1076, 1077, 1078, 1079, 1080, 1081, 1082, 1083, 1084, 1085, 1086, 1087, 1088, 1089, 1090, 1091, 1092, 1093, 1094, 1095, 1096, 1097, 1098, 1099, 1100, 1101, 1102, 1103, 1104, 1105, 1106, 1107, 1108, 1109, 1110, 1111, 1112, 1113, 1114, 1115, 1116, 1117, 1118, 1119, 1120, 1121, 1122, 1123, 1124, 1125, 1126, 1127, 1128, 1129, 1130, 1131, 1132, 1133, 1134, 1135, 1136, 1137, 1138, 1139, 1140, 1141, 1142, 1143, 1144, 1145, 1146, 1147, 1148, 1149, 1150, 1151, 1152, 1153, 1154, 1155, 1156, 1157, 1158, 1159, 1160, 1161, 1162, 1163, 1164, 1165, 1166, 1167, 1168, 1169, 1170, 1171, 1172, 1173, 1174, 1175, 1176, 1177, 1178, 1179, 1180, 1181, 1182, 1183, 1184, 1185, 1186, 1187, 1188, 1189, 1190, 1191, 1192, 1193, 1194, 1195, 1196, 1197, 1198, 1199, 1200, 1201, 1202, 1203, 1204, 1205, 1206, 1207, 1208, 1209, 1210, 1211, 1212, 1213, 1214, 1215, 1216, 1217, 1218, 1219, 1220, 1221, 1222, 1223, 1224, 1225, 1226, 1227, 1228, 1229, 1230, 1231, 1232, 1233, 1234, 1235, 1236, 1237, 1238, 1239, 1240, 1241, 1242, 1243, 1244, 1245, 1246, 1247, 1248, 1249, 1250, 1251, 1252, 1253, 1254, 1255, 1256, 1257, 1258, 1259, 1260, 1261, 1262, 1263, 1264, 1265, 1266, 1267, 1268, 1269, 1270, 1271, 1272, 1273, 1274, 1275, 1276, 1277, 1278, 1279, 1280, 1281, 1282, 1283, 1284, 1285, 1286, 1287, 1288, 1289, 1290, 1291, 1292, 1293, 1294, 1295, 1296, 1297, 1298, 1299, 1300, 1301, 1302, 1303, 1304, 1305, 1306, 1307, 1308, 1309, 1310, 1311, 1312, 1313, 1314, 1315, 1316, 1317, 1318, 1319, 1320, 1321, 1322, 1323, 1324, 1325, 1326, 1327, 1328, 1329, 1330, 1331, 1332, 1333, 1334, 1335, 1336, 1337, 1338, 1339, 1340, 1341, 1342, 1343, 1344, 1345, 1346, 1347, 1348, 1349, 1350, 1351, 1352, 1353, 1354, 1355, 1356, 1357, 1358, 1359, 1360, 1361, 1362, 1363, 1364, 1365, 1366, 1367, 1368, 1369, 1370, 1371, 1372, 1373, 1374, 1375, 1376, 1377, 1378, 1379, 1380, 1381, 1382, 1383, 1384, 1385, 1386, 1387, 1388, 1389, 1390, 1391, 1392, 1393, 1394, 1395, 1396, 1397, 1398, 1399, 1400, 1401, 1402, 1403, 1404, 1405, 1406, 1407, 1408, 1409, 1410, 1411, 1412, 1413, 1414, 1415, 1416, 1417, 1418, 1419, 1420, 1421, 1422, 1423, 1424, 1425, 1426, 1427, 1428, 1429, 1430, 1431, 1432, 1433, 1434, 1435, 1436, 1437, 1438, 1439, 1440, 1441, 1442, 1443, 1444, 1445, 1446, 1447, 1448, 1449, 1450, 1451, 1452, 1453, 1454, 1455, 1456, 1457, 1458, 1459, 1460, 1461, 1462, 1463, 1464, 1465, 1466, 1467, 1468, 1469, 1470, 1471, 1472, 1473, 1474, 1475, 1476, 1477, 1478, 1479, 1480, 1481, 1482, 1483, 1484, 1485, 1486, 1487, 1488, 1489, 1490, 1491, 1492, 1493, 1494, 1495, 1496, 1497, 1498, 1499, 1500, 1501, 1502, 1503, 1504, 1505, 1506, 1507, 1508, 1509, 1510, 1511, 1512, 1513, 1514, 1515, 1516, 1517, 1518, 1519, 1520, 1521, 1522, 1523, 1524, 1525, 1526, 1527, 1528, 1529, 1530, 1531, 1532, 1533, 1534, 1535, 1536, 1537, 1538, 1539, 1540, 1541, 1542, 1543, 1544, 1545, 1546, 1547, 1548, 1549, 1550, 1551, 1552, 1553, 1554, 1555, 1556, 1557, 1558, 1559, 1560, 1561, 1562, 1563, 1564, 1565, 1566, 1567, 1568, 1569, 1570, 1571, 1572, 1573, 1574, 1575, 1576, 1577, 1578, 1579, 1580, 1581, 1582, 1583, 1584, 1585, 1586, 1587, 1588, 1589, 1590, 1591, 1592, 1593, 1594, 1595, 1596, 1597, 1598, 1599, 1600, 1601, 1602, 1603, 1604, 1605, 1606, 1607, 1608, 1609, 1610, 1611, 1612, 1613, 1614, 1615, 1616, 1617, 1618, 1619, 1620, 1621, 1622, 1623, 1624, 1625, 1626, 1627, 1628, 1629, 1630, 1631, 1632, 1633, 1634, 1635, 1636, 1637, 1638, 1639, 1640, 1641, 1642, 1643, 1644, 1645, 1646, 1647, 1648, 1649, 1650, 1651, 1652, 1653, 1654, 1655, 1656, 1657, 1658, 1659, 1660, 1661, 1662, 1663, 1664, 1665, 1666, 1667, 1668, 1669, 1670, 1671, 1672, 1673, 1674, 1675, 1676, 1677, 1678, 1679, 1680, 1681, 1682, 1683, 1684, 1685, 1686, 1687, 1688, 1689, 1690, 1691, 1692, 1693, 1694, 1695, 1696, 1697, 1698, 1699, 1700, 1701, 1702, 1703, 1704, 1705, 1706, 1707, 1708, 1709, 1710, 1711, 1712, 1713, 1714, 1715, 1716, 1717, 1718, 1719, 1720, 1721, 1722, 1723, 1724, 1725, 1726, 1727, 1728, 1729, 1730, 1731, 1732, 1733, 1734, 1735, 1736, 1737, 1738, 1739, 1740, 1741, 1742, 1743, 1744, 1745, 1746, 1747, 1748, 1749, 1750, 1751, 1752, 1753, 1754, 1755, 1756, 1757, 1758, 1759, 1760, 1761, 1762, 1763, 1764, 1765, 1766, 1767, 1768, 1769, 1770, 1771, 1772, 1773, 1774, 1775, 1776, 1777, 1778, 1779, 1780, 1781, 1782, 1783, 1784, 1785, 1786, 1787, 1788, 1789, 1790, 1791, 1792, 1793, 1794, 1795, 1796, 1797, 1798, 1799, 1800, 1801, 1802, 1803, 1804, 1805, 1806, 1807, 1808, 1809, 1810, 1811, 1812, 1813, 1814, 1815, 1816, 1817, 1818, 1819, 1820, 1821, 1822, 1823, 1824, 1825, 1826, 1827, 1828, 1829, 1830, 1831, 1832, 1833, 1834, 1835, 1836, 1837, 1838, 1839, 1840, 1841, 1842, 1843, 1844, 1845, 1846, 1847, 1848, 1849, 1850, 1851, 1852, 1853, 1854, 1855, 1856, 1857, 1858, 1859, 1860, 1861, 1862, 1863, 1864, 1865, 1866, 1867, 1868, 1869, 1870, 1871, 1872, 1873, 1874, 1875, 1876, 1877, 1878, 1879, 1880, 1881, 1882, 1883, 1884, 1885, 1886, 1887, 1888, 1889, 1890, 1891, 1892, 1893, 1894, 1895, 1896, 1897, 1898, 1899, 1900, 1901, 1902, 1903, 1904, 1905, 1906, 1907, 1908, 1909, 1910, 1911, 1912, 1913, 1914, 1915, 1916, 1917, 1918, 1919, 1920, 1921, 1922, 1923, 1924, 1925, 1926, 1927, 1928, 1929, 1930, 1931, 1932, 1933, 1934, 1935, 1936, 1937, 1938, 1939, 1940, 1941, 1942, 1943, 1944, 1945, 1946, 1947, 1948, 1949, 1950, 1951, 1952, 1953, 1954, 1955, 1956, 1957, 1958, 1959, 1960, 1961, 1962, 1963, 1964, 1965, 1966, 1967, 1968, 1969, 1970, 1971, 1972, 1973, 1974, 1975, 1976, 1977, 1978, 1979, 1980, 1981, 1982, 1983, 1984, 1985, 1986, 1987, 1988, 1989, 1990, 1991, 1992, 1993, 1994, 1995, 1996, 1997, 1998, 1999, 2000, 2001, 2002, 2003, 2004, 2005, 2006, 2007, 2008, 2009, 2010, 2011, 2012, 2013, 2014, 2015, 2016, 2017, 2018, 2019, 2020, 2021, 2022, 2023, 2024, 2025, 2026, 2027, 2028, 2029, 2030, 2031, 2032, 2033, 2034, 2035, 2036, 2037, 2038, 2039, 2040, 2041, 2042, 2043, 2044, 2045, 2046, 2047, 2048, 2049, 2050, 2051, 2052, 2053, 2054, 2055, 2056, 2057, 2058, 2059, 2060, 2061, 2062, 2063, 2064, 2065, 2066, 2067, 2068, 2069, 2070, 2071, 2072, 2073, 2074, 2075, 2076, 2077, 2078, 2079, 2080, 2081, 2082, 2083, 2084, 2085, 2086, 2087, 2088, 2089, 2090, 2091, 2092, 2093, 2094, 2095, 2096, 2097, 2098, 2099, 2100, 2101, 2102, 2103, 2104, 2105, 2106, 2107, 2108, 2109, 2110, 2111, 2112, 2113, 2114, 2115, 2116, 2117, 2118, 2119, 2120, 2121, 2122, 2123, 2124, 2125, 2126, 2127, 2128, 2129, 2130, 2131, 2132, 2133, 2134, 2135, 2136, 2137, 2138, 2139, 2140, 2141, 2142, 2143, 2144, 2145, 2146, 2147, 2148, 2149, 2150, 2151, 2152, 2153, 2154, 2155, 2156, 2157, 2158, 2159, 2160, 2161, 2162, 2163, 2164, 2165, 2166, 2167, 2168, 2169, 2170, 2171, 2172, 2173, 2174, 2175, 2176, 2177, 2178, 2179, 2180, 2181, 2182, 2183, 2184, 2185, 2186, 2187, 2188, 2189, 2190, 2191, 2192, 2193, 2194, 2195, 2196, 21							

Fuente: Propuesta del Solicitante

**EVITE ENGAÑOS:** Todo trámite ante esta entidad es gratuito, excepto los costos de reproducción de documentos. Verifique su respuesta en la página [www.sdp.gov.co](http://www.sdp.gov.co) link "Estado Trámite". Denuncie en la línea 195 opción 1 cualquier irregularidad.

**Cra. 30 N° 25 -90**  
pisos 5. 8.13 / SuperCade piso 2

Archivo Central de la SDP  
Cra 21 N<sup>a</sup>69B-80 ext. 9014-9018

PBX: 335 8000  
[www.sdp.gov.co](http://www.sdp.gov.co)  
Código Postal: 1113111



**ALCALDÍA MAYOR  
DE BOGOTÁ D.C.**

Este documento es una versión impresa del original que fue generado digitalmente.  
Es válido legalmente al amparo del artículo 12 del Decreto 2150 de 1995 y del artículo 7° de la Ley 527 de 1999.

Medición Solicitante	24 puntos	Medición Real	24 puntos	Sección Vial	V-7, LOCAL
De acuerdo con la revisión realizada al expediente se encontró que el solicitante relaciona de forma correcta la sección vial correspondiente a la ubicación de la solicitud en la matriz de medición de impacto, así como el tipo de estructura, y la cantidad y el tamaño de las antenas; las características técnicas de la solicitud corresponden con lo solicitado en la figura 7.25 para las estaciones ubicadas sobre Malla Vial Local.					

### 1.5 – Concepto técnico – Otras entidades

**CONCEPTO IDU (RADICADO SDP – 1-2019-06468– 06-02-2019):** “(...) Sugerimos se estudie la posibilidad de trasladar esta estación a la zona verde de la transversal 23 con calle 99.

*Teniendo en cuenta las anteriores observaciones, el IDU no tiene objeción técnica respecto de la infraestructura administrada por la Entidad, para el reemplazo del poste existente y la instalación de la nueva estación radioeléctrica, localizada en el andén de la transversal 23 con calle 98 (...)*

### 1.6- Proximidad a estación radioeléctrica instalada



Fuente: Google Maps, 2021

Revisados el Sistema Integrado de Procesos Automáticos – SIPA y la Base Digital Geográfica Corporativa de la Secretaría Distrital de Planeación – BDGC, se encontró que la estación instalada en la intersección de la Calle 98 con Transversal 23, **NO** se encuentra dentro del inventario de regularización establecido en el Artículo 41 del Decreto distrital 397 de 2017 y **NO** cuenta con permiso expedido por esta secretaría.

PROFESIONAL RESPONSABLE: EDUAR ANDRES LOPEZ – Contratista

## 2 – Análisis Componente Técnico de la solicitud

### 2.1 – Análisis de Requisitos Mínimos – Etapa de Factibilidad

N°	Descripción del requisito	Cumple	No cumple	Observación técnica
----	---------------------------	--------	-----------	---------------------

**EVITE ENGAÑOS:** Todo trámite ante esta entidad es gratuito, excepto los costos de reproducción de documentos. Verifique su respuesta en la página [www.sdp.gov.co](http://www.sdp.gov.co) link "Estado Trámite". Denuncie en la línea 195 opción 1 cualquier irregularidad.

Cra. 30 N° 25 -90  
pisos 5, 8,13 / SuperCade piso 2

Archivo Central de la SDP  
Cra 21 N°69B-80 ext. 9014-9018

PBX: 335 8000  
[www.sdp.gov.co](http://www.sdp.gov.co)  
Código Postal: 1113111



ALCALDÍA MAYOR  
DE BOGOTÁ D.C.

*Este documento es una versión impresa del original que fue generado digitalmente.  
Es válido legalmente al amparo del artículo 12 del Decreto 2150 de 1995 y del artículo 7° de la Ley 527 de 1999.*



SECRETARÍA DE  
PLANEACIÓN

SECRETARÍA DISTRITAL DE PLANEACIÓN Folios: 18

Anexos: No

No. Radicación: 3-2021-33349

No. Radicado Inicial:

XXXXXXXXXX

No. Proceso: 1864371 Fecha: 2021-12-24 15:42

Tercero: ANDEAN TOWER PARTNERS COLOMBIA SAS

Dep. Radicadora: Subsecretaría de Gestión Corporativa

Clase Doc: Interno Tipo Doc: Acto administrativo Consec:

1	Estudio Topográfico	NO CUMPLE	Las coordenadas que son el resultado de este estudio dan el punto sobre la mitad de la calzada, se solicitó corregir estas coordenadas, en las conclusiones se omite la cercanía de otra estación Radioeléctrica.
2	El plano topográfico debe contener todos los elementos dentro de un radio de 50 m.	CUMPLE	Muestra todos los elementos visuales que deben ser tenidos en cuenta para la instalación de la estación radioeléctrica.
3	Estudio de Suelos	CUMPLE	El estudio cumple con los requerimientos solicitados, se dio recomendación acerca del tipo de estructura de cimentación en base a los resultados obtenidos.
4	Diseño Estructural de la Cimentación	CUMPLE	Se tuvieron en cuenta todas las cargas para el diseño de la estructura y la capacidad portante que fue obtenida en el estudio de suelos; sin embargo, no se evidencia el análisis de volcamiento el cual fue un requerimiento realizado.
5	El plano de cimentación debe coincidir con las conclusiones de diseño presentadas en el estudio.	CUMPLE	El plano tiene concordancia con lo diseñado y con las recomendaciones sobre geometría que se dieron en el estudio de suelos.
6	Diseño Estructural del Poste/Monopolo	CUMPLE	Se tienen en cuenta todas las cargas que se generan debido a los elementos que componen la estación radioeléctrica.
7	Plano Estructural del Poste/Monopolo	CUMPLE	En el plano se evidencia lo obtenido por medio del diseño, pero las cotas en algunos detalles no son legibles.
8	Diseño Estructural de Anclajes	NO CUMPLE	El diseño no cumple con lo requerido en el acta de observación (2-2019-20084), en donde se requiere que al finalizar el estudio se mencione la cantidad de Pernos de Anclaje serán necesarios y las características. El estudio evalúa los anclajes a los requerimientos mínimos de diseño.
6	El plano de diseño de anclajes debe coincidir con las conclusiones de diseño presentadas en el estudio.	NO CUMPLE	No se presenta Plano de anclajes, el diseño se muestra en el plano estructural del monopolo y por ende no se evidencian cortes y detalles de

**EVITE ENGAÑOS:** Todo trámite ante esta entidad es gratuito, excepto los costos de reproducción de documentos. Verifique su respuesta en la página [www.sdp.gov.co](http://www.sdp.gov.co) link "Estado Trámite". Denuncie en la línea 195 opción 1 cualquier irregularidad.

Cra. 30 N° 25 -90  
pisos 5, 8,13 / SuperCade piso 2

Archivo Central de la SDP  
Cra 21 N°69B-80 ext. 9014-9018

PBX: 335 8000  
[www.sdp.gov.co](http://www.sdp.gov.co)  
Código Postal: 1113111



ALCALDÍA MAYOR  
DE BOGOTÁ D.C.

*Este documento es una versión impresa del original que fue generado digitalmente.  
Es válido legalmente al amparo del artículo 12 del Decreto 2150 de 1995 y del artículo 7° de la Ley 527 de 1999.*

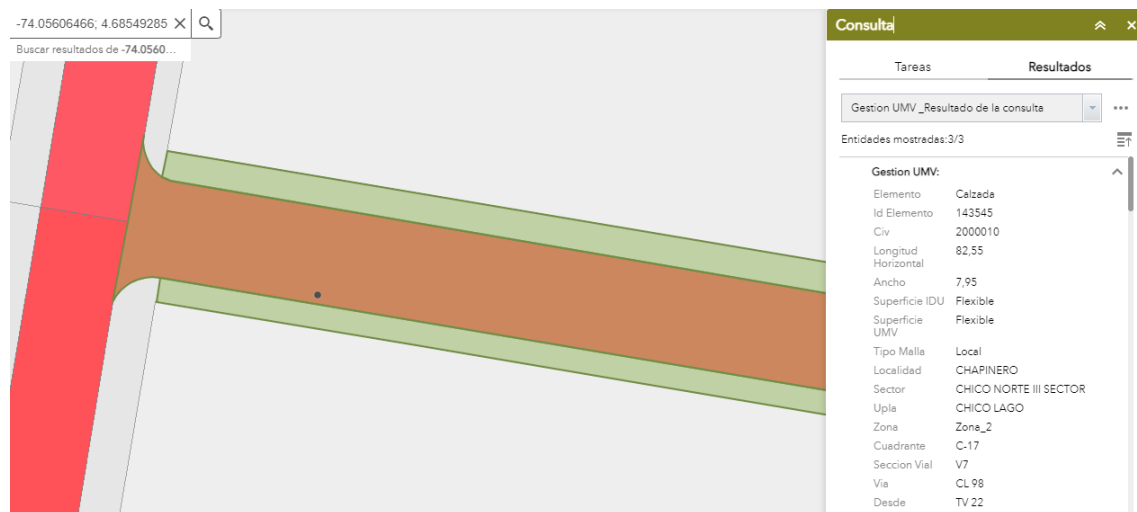


			cómo se realizará la construcción/instalación de estos anclajes a la cimentación planteada.
7	Diseño Elementos Estructurales de la Mimetización	NO CUMPLE	No se evidencian las cargas muertas debido al peso de los elementos de mimetización en este diseño, por ende, no se puede corroborar si se tuvieron en cuenta o no para este diseño.
8	Plano de Elementos Estructurales de la Mimetización	CUMPLE	El plano tiene correlación con lo obtenido en el diseño, presenta además la distribución de las antenas y demás elementos que se encuentran adosados en la parte superior del monopolo.

## 2.2 – Análisis Localización

### ACTA DE OBSERVACIONES (En físico)

Las coordenadas presentadas en el MFO-014 casilla C.14 de la localización de la estación radioeléctrica se ubican sobre la vía, por lo tanto todos los estudios y diseños no cumplen.



No tuvieron en cuenta la recomendación hecha por el IDU,

**EVITE ENGAÑOS:** Todo trámite ante esta entidad es gratuito, excepto los costos de reproducción de documentos. Verifique su respuesta en la página [www.sdp.gov.co](http://www.sdp.gov.co) link "Estado Trámite". Denuncie en la línea 195 opción 1 cualquier irregularidad.

Cra. 30 N° 25 -90  
pisos 5, 8,13 / SuperCade piso 2

Archivo Central de la SDP  
Cra 21 N°69B-80 ext. 9014-9018

PBX: 335 8000  
[www.sdp.gov.co](http://www.sdp.gov.co)  
Código Postal: 1113111



ALCALDÍA MAYOR  
DE BOGOTÁ D.C.

Este documento es una versión impresa del original que fue generado digitalmente.  
Es válido legalmente al amparo del artículo 12 del Decreto 2150 de 1995 y del artículo 7° de la Ley 527 de 1999.



13. Sugerimos se estudie la posibilidad de trasladar esta estación a la zona verde de la transversal 23 con calle 99.

14. Teniendo en cuenta que la ciudad está en constante construcción de nuevos proyectos de desarrollo urbano, consideramos que, en la factibilidad de todas las estaciones radioeléctricas, debe incluirse una cláusula en la cual se ordene que en caso de que se requiera el uso del espacio en el cual se encuentra la estación radioeléctrica, ésta debe ser retirada y/o reubicada a costo del particular a quien se otorgue el permiso por parte de la SDP, previo concepto del Distrito.

15. Para aquellos postes que serán desinstalados se debe establecer por parte del Taller del Espacio Público el protocolo para que el particular adelante la recuperación del espacio público, de manera que quede en iguales o mejores condiciones.

Teniendo en cuenta las anteriores observaciones, el IDU no tiene objeción técnica respecto de la infraestructura administrada por la Entidad, para el reemplazo del poste existente y la instalación de la nueva estación radioeléctrica, localizada en el andén de la transversal 23 con calle 98.

Por lo anterior, y teniendo en cuenta que **NO CUMPLE** con la normatividad vigente, no se da un aval técnico favorable para la instalación de los elementos que compondrán esta estación eléctrica.

NOMBRE RESPONSABLE: Aura Cristina Ramos Bautista - Contratista

### 3 – Análisis Componente Jurídico

Que en cumplimiento a lo establecido en el numeral 17.3 y siguientes, artículo 17 del Decreto Distrital 397 de 2017, y corregido por el Decreto Distrital 472 de 2017, el solicitante cumplió con los requisitos correspondientes al componente jurídico, al subsanar cada uno de los requerimientos jurídicos informados por la Dirección de Vías, Transporte y Servicios Públicos de la SECRETARÍA DISTRITAL DE PLANEACIÓN, mediante acta de observación con radicado No. 2-2019-20084 del 11 de abril de 2019, dentro de los términos establecidos por el artículo 22 del Decreto Distrital 397 de 2017.

NOMBRE RESPONSABLE: Richard Samuel Ajala Tituaña – Contratista.

14. Que si bien el administrador del espacio público **INSTITUTO DE DESARROLLO URBANO –IDU–**, mediante radicado No. 1-2019-06468 del 06 de febrero de 2019, DTAI número 20193750064301 del 6 de febrero de 2019, manifestó “(...) *no tiene objeción técnica respecto de la infraestructura administrada por la Entidad, para el reemplazo del poste existente y la instalación de la nueva estación radioeléctrica, localizada en el andén de la transversal 23 con calle 98* (...)”, una vez realizada la revisión de los requisitos urbanísticos y arquitectónicos, técnicos y jurídicos contenidos en el artículo 17 del Decreto Distrital 397 de 2017 y como se expuso anteriormente se concluye por el análisis efectuado frente a la solicitud de factibilidad para la ubicación de los elementos que conforman la estación radioeléctrica denominada “BOG CHA 30”, a localizarse en el separador de la CALLE 98 entre TRANSVERSAL 23 y 22 de la localidad de CHAPINERO, en la ciudad de Bogotá, D.C., con trámite para

**EVITE ENGAÑOS:** Todo trámite ante esta entidad es gratuito, excepto los costos de reproducción de documentos. Verifique su respuesta en la página [www.sdp.gov.co](http://www.sdp.gov.co) link “Estado Trámite”. Denuncie en la línea 195 opción 1 cualquier irregularidad.

Cra. 30 N° 25 -90  
pisos 5, 8,13 / SuperCade piso 2

Archivo Central de la SDP  
Cra 21 N°69B-80 ext. 9014-9018

PBX: 335 8000  
[www.sdp.gov.co](http://www.sdp.gov.co)  
Código Postal: 1113111



ALCALDÍA MAYOR  
DE BOGOTÁ D.C.

espacio considerado BIEN DE USO PÚBLICO; con radicado 1-2018-74760 del 31 de diciembre de 2018, presentada por la sociedad **ANDEAN TOWER PARTNERS COLOMBIA S.A.S.**, no cumplió con todos los requisitos indispensables, contenidos en la norma ibidem.

15. Que, por consiguiente, no es viable para la Dirección de Vías, Transporte y Servicios Públicos de la Subsecretaría De Planeación Territorial de la SECRETARÍA DISTRITAL DE PLANEACIÓN acceder a la solicitud de Concepto de Factibilidad, requisito previo para la obtención del permiso de instalación de la estación radioeléctrica, denominada “BOG CHA 30”, en los términos del Decreto 397 de 2017.
16. Que de acuerdo con la Resolución 263 del 12 de febrero de 2021, “*Por la cual se delegan unas funciones y se dictan otras disposiciones*” fue delegada en la Directora de Vías, Transporte y Servicios Públicos de la SECRETARÍA DISTRITAL DE PLANEACIÓN la siguiente función: “1. *La facultad de expedir con aprobación o negación, según corresponda, el concepto de factibilidad en la etapa de factibilidad, de la viabilidad de los trámites para localización e instalación de estaciones radioeléctricas, una vez se realice la respectiva revisión urbanística o jurídica, de acuerdo con lo dispuesto en el Decreto Distrital 397 de 2017. (Res. 1143/19)*”.
17. En concordancia con los motivos expuestos anteriormente, la Dirección de Vías, Transporte y Servicios Públicos de la Subsecretaría de Planeación Territorial de la SECRETARÍA DISTRITAL DE PLANEACIÓN se fundamenta en el inciso 2 del artículo 16 y en el artículo 22 del Decreto Distrital 397 de 2017 para dar respuesta a la solicitud examinada.

En mérito de lo expuesto,

## RESUELVE

**ARTÍCULO PRIMERO: NEGAR** la viabilidad de la solicitud de factibilidad presentada por la sociedad **ANDEAN TOWER PARTNERS COLOMBIA S.A.S.**, identificada con NIT 900.868.635-7, representada legalmente por SAIRA MONICA BALLESTEROS TORO, identificada con la Cédula de Ciudadanía No. 41.950.042, expedida en Armenia (Quindío); mediante el 1-2018-74760 del 31 de diciembre de 2018, para la ubicación de los elementos que conforman la estación radioeléctrica

**EVITE ENGAÑOS:** Todo trámite ante esta entidad es gratuito, excepto los costos de reproducción de documentos. Verifique su respuesta en la página [www.sdp.gov.co](http://www.sdp.gov.co) link “Estado Trámite”. Denuncie en la línea 195 opción 1 cualquier irregularidad.

Cra. 30 N° 25 -90  
pisos 5, 8,13 / SuperCade piso 2

Archivo Central de la SDP  
Cra 21 N°69B-80 ext. 9014-9018

PBX: 335 8000  
[www.sdp.gov.co](http://www.sdp.gov.co)  
Código Postal: 1113111



ALCALDÍA MAYOR  
DE BOGOTÁ D.C.

denominada “BOG CHA 30”, a localizarse en el andén de la CALLE 98 entre TRANSVERSAL 23 y 22 de la localidad de CHAPINERO, en la ciudad de Bogotá, D.C., con trámite para espacio considerado BIEN DE USO PÚBLICO; por las razones expuestas en la parte motiva de este acto administrativo.

**ARTÍCULO SEGUNDO: NOTIFICAR** el contenido de la presente resolución a SAIRA MONICA BALLESTEROS TORO, identificada con la Cédula de Ciudadanía No. 41.950.042, expedida en Armenia (Quindío), en su calidad de Representante Legal de la sociedad **ANDEAN TOWER PARTNERS COLOMBIA S.A.S.**, identificada con NIT 900.868.635-7, en la dirección que aparece registrada en el expediente con radicado 1-2018-74760 del 31 de diciembre de 2018; a su apoderado o a quien haga sus veces, en los términos establecidos en los artículos 66 y siguientes del Código de Procedimiento Administrativo y de lo Contencioso Administrativo (Ley 1437 de 2011), indicando al notificado que en contra la presente Resolución procede el recurso de reposición ante el Director de Vías, Transporte y Servicios Públicos y el recurso de apelación ante la Comisión de Regulación de Comunicaciones, de acuerdo a lo señalado en el Decreto Distrital 397 de 2017 y el artículo 19 de la Ley 1798 de 2019, los cuales deberán ser interpuestos en los términos de los artículos 74, 76 y 77 de la Ley 1437 de 2011 - Código de Procedimiento Administrativo y de lo Contencioso Administrativo.

**Parágrafo.** De ser posible este acto administrativo también se notificará de conformidad con lo normado en el artículo 4° del Decreto Nacional 491 de 2020 y la Ley 1437 de 2011 Código de Procedimiento Administrativo y de lo Contencioso Administrativo al representante legal de la sociedad ANDEAN TOWER PARTNERS COLOMBIA S.A.S, o a su apoderado, sociedad que será notificada al correo [alicia.restrepo@atpsites.com](mailto:alicia.restrepo@atpsites.com) de acuerdo a lo indicado en certificado de existencia y representación legal de la Cámara de Comercio de Bogotá, código de verificación B1801315195449, también a los correos electrónicos registrados e informados a la entidad como [sara.ortiz@atpsites.com](mailto:sara.ortiz@atpsites.com), [leidy.martinez@atpsites.com](mailto:leidy.martinez@atpsites.com), registrados mediante comunicación escrita ATP-SP-736 con radicado No. 1-2021-113678 del 29 de noviembre de 2021. En caso de llevarse a cabo, la notificación realizada deberá seguir los requerimientos formales establecidos en el mencionado artículo 4 del Decreto Nacional 491 de 2020 y en la ley 1437 de 2011.

**EVITE ENGAÑOS:** Todo trámite ante esta entidad es gratuito, excepto los costos de reproducción de documentos. Verifique su respuesta en la página [www.sdp.gov.co](http://www.sdp.gov.co) link "Estado Trámite". Denuncie en la línea 195 opción 1 cualquier irregularidad.

Cra. 30 N° 25 -90  
pisos 5, 8,13 / SuperCade piso 2

Archivo Central de la SDP  
Cra 21 N°69B-80 ext. 9014-9018

PBX: 335 8000  
[www.sdp.gov.co](http://www.sdp.gov.co)  
Código Postal: 1113111



ALCALDÍA MAYOR  
DE BOGOTÁ D.C.

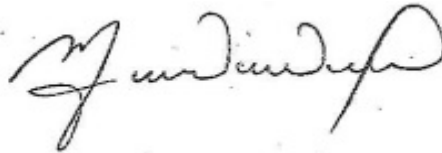
**ARTÍCULO TERCERO: COMUNICAR** el contenido del presente acto administrativo al **INSTITUTO DE DESARROLLO URBANO – IDU-** entidad administradora del BIEN DE USO PÚBLICO objeto de estudio.

**ARTÍCULO CUARTO: COMUNICAR** el contenido de la presente Resolución al **ALCALDE (SA) LOCAL DE CHAPINERO** para que, en ejercicio de sus funciones y competencias, realice el respectivo control urbano a que haya lugar, en concordancia con el numeral 6 del artículo 86 del Decreto Ley 1421 de 1993 - Estatuto Orgánico de Bogotá.

**ARTÍCULO QUINTO: ORDENAR** el archivo de los documentos aportados por el solicitante, de la actuación administrativa con radicado 11-2018-74760 del 31 de diciembre de 2018, una vez este en firme el presente acto administrativo.

**(PUBLÍQUESE), (NOTIFÍQUESE), COMUNÍQUESE Y CÚMPLASE.**

Dada en Bogotá D.C, a los 24 días de diciembre de 2021.



**Maria Victoria Villamil Paez**

**Dirección de Vías, Transporte y Servicios Públicos**

Proyectó: Richard Samuel Ajala Tituaña, Contratista-Abogado, DVTSP.

Revisión Urbanística: Eduar Andrés López, Contratista, Arquitecta DVTSP.

Revisión Técnica: Aura Cristina Ramos Bautista-Contratista-Ingeniero, DVTSP

Revisión Jurídica: Richard Samuel Ajala Tituaña, Contratista-Abogado DVTSP

Revisó: Saira Adelina Guzmán Marmolejo, Contratista-Abogada, DVTSP.

**EVITE ENGAÑOS:** Todo trámite ante esta entidad es gratuito, excepto los costos de reproducción de documentos. Verifique su respuesta en la página [www.sdp.gov.co](http://www.sdp.gov.co) link "Estado Trámite". Denuncie en la línea 195 opción 1 cualquier irregularidad.

Cra. 30 N° 25 -90  
pisos 5, 8,13 / SuperCade piso 2

Archivo Central de la SDP  
Cra 21 N°69B-80 ext. 9014-9018

PBX: 335 8000  
[www.sdp.gov.co](http://www.sdp.gov.co)  
Código Postal: 1113111



**ALCALDÍA MAYOR  
DE BOGOTÁ D.C.**

*Este documento es una versión impresa del original que fue generado digitalmente.  
Es válido legalmente al amparo del artículo 12 del Decreto 2150 de 1995 y del artículo 7° de la Ley 527 de 1999.*