

RESOLUCIÓN No.2183 DE 2021**(21 de Diciembre de 2021)**

*"Por medio del cual se **NIEGA** la viabilidad del concepto de factibilidad para la ubicación de los elementos que conforman una Estación Radioeléctrica denominada **"BOG CHA 12"**, a localizarse en el ANDEN DE LA CARRERA 2 CON CALLE 91 de la localidad de CHAPINERO en la ciudad de Bogotá, D.C., en espacio considerado **BIEN DE USO PÚBLICO**".*

LA DIRECTORA DE VÍAS, TRANSPORTE Y SERVICIOS PÚBLICOS

Con fundamento en lo dispuesto en los Decretos Distritales 397 y 472 de 2017, el literal h del artículo 12 del Decreto 016 de 2013, el literal h del artículo 13 de la Resolución 655 de 2015, la Resolución 062 de 2016 y la Resolución 263 del 12 de febrero de 2021.

CONSIDERANDO:

1. Que, a través del Decreto Distrital 397 de 2017, corregido por el Decreto Distrital 472 de 2017, y su anexo Técnico *"Manual de Mimetización y Camuflaje de las Estaciones Radioeléctricas para Bogotá Distrito Capital"*, el cual hace parte integral de dichas disposiciones normativas, fue reglamentado el procedimiento, normas urbanísticas, arquitectónicas y técnicas a tenerse en cuenta para la localización, instalación, regularización y control de Estaciones Radioeléctricas en Bogotá D.C.
2. Que, el numeral 4.18 del artículo 4º del Decreto Distrital 397 de 2017 establece que, la factibilidad corresponde a aquella oportunidad para la revisión de "(...) componentes urbanísticos, técnicos y jurídicos cuyo resultado es el concepto de viabilidad para la instalación de la Estación Radioeléctrica".
3. Que, de acuerdo con lo dispuesto en el Decreto Distrital 805 del 24 de diciembre de 2019 *"Por medio del cual se modifica y adiciona el Decreto Distrital 397 de 2017, modificado por el Decreto Distrital 472 de 2017, y se dictan otras disposiciones"* cuando se trate de solicitudes de estudio para la

EVITE ENGAÑOS: Todo trámite ante esta entidad es gratuito, excepto los costos de reproducción de documentos. Verifique su respuesta en la página www.sdp.gov.co link "Estado Trámite". Denuncie en la línea 195 opción 1 cualquier irregularidad.

Cra. 30 N° 25 -90
pisos 5, 8,13 / SuperCade piso 2

Archivo Central de la SDP
Cra 21 N°69B-80 ext. 9014-9018

PBX: 335 8000
www.sdp.gov.co
Código Postal: 1113111



ALCALDÍA MAYOR
DE BOGOTÁ D.C.

factibilidad y el permiso de localización e instalación que hayan sido presentadas con anterioridad a la entrada en vigencia de este Decreto, continuarán rigiéndose por las normas vigentes para ese momento, siempre y cuando hayan sido radicadas con la totalidad de los documentos solicitados para su radicación, salvo que el interesado manifieste de manera expresa y escrita su voluntad de acogerse a las normas establecidas en el presente Decreto. Para el caso en particular, se desarrollará el procedimiento de acuerdo con lo contemplado en el Decreto Distrital 397 de 2017.

4. Que, según lo normado por el inciso 2° del artículo 16 *Ibídem*, la **SECRETARÍA DISTRITAL DE PLANEACIÓN**:

“(...) revisará la viabilidad urbanística, técnica y jurídica para la instalación de estaciones radioeléctricas, conforme con lo establecido en los requisitos contemplados en el presente Decreto, en el Manual de Mimetización y Camuflaje de las estaciones radioeléctricas para el Distrito Capital y en la Cartilla de Espacio Público y las normas que la modifiquen, adicionen o sustituyan”.

5. Que, por indicación del parágrafo 1 del artículo 16 del Decreto Distrital 397 de 2017, *“El trámite de la factibilidad para la instalación de Estaciones Radioeléctricas será requisito previo para la radicación de la solicitud del permiso para su localización e instalación” y según el parágrafo 1 del artículo 22 *Ibídem*, “(...) las estaciones radioeléctricas solo podrán ser instaladas cuando el solicitante cuente con el respectivo permiso expedido por parte de la Secretaría Distrital de Planeación”.*
6. Que, la sociedad **ANDEAN TOWER PARTNERS COLOMBIA S.A.S.**, identificada con NIT, 900868635-7, representada legalmente por la señora ANA VICTORIA TERESA RESTREPO ORTEGA, identificada con la cedula de Ciudadanía No. 52. 152.985 de Bogotá, mediante formulario M-FO-014, *“Solicitud de Factibilidad para la Ubicación de los Elementos que Conforman una Estación Radioeléctrica”*, con radicado 1-2018-74752 del 31 de diciembre de 2018, presentó solicitud de factibilidad para la ubicación de los elementos que conforman la estación radioeléctrica denominada **“BOG CHA 12”**, a localizarse en el **ANDEN DE LA CARRERA 2 CON CALLE 91 de la localidad de CHAPINERO**, en la ciudad de Bogotá, D.C., con trámite para espacio considerado **BIEN DE USO PÚBLICO**.

EVITE ENGAÑOS: Todo trámite ante esta entidad es gratuito, excepto los costos de reproducción de documentos. Verifique su respuesta en la página www.sdp.gov.co link “Estado Trámite”. Denuncie en la línea 195 opción 1 cualquier irregularidad.

Cra. 30 N° 25 -90
pisos 5, 8,13 / SuperCade piso 2

Archivo Central de la SDP
Cra 21 N°69B-80 ext. 9014-9018

PBX: 335 8000
www.sdp.gov.co
Código Postal: 1113111



ALCALDÍA MAYOR
DE BOGOTÁ D.C.

7. Que mediante radicado 1-2019-04282 del 28 de enero de 2019, la sociedad **ANDEAN TOWER PARTNERS COLOMBIA S.A.S.**, anexó nueva documentaocpm en expediente digital CD.
8. Que, la Dirección de Vías, Transporte y Servicios Públicos de la **SECRETARÍA DISTRITAL DE PLANEACIÓN**, dando lugar al análisis y evaluación de la documentación allegada por el solicitante, emitió oficio con radicado No. 2-2019-03217 del 24 de enero de 2019, solicitando concepto al **INSTITUTO DE DESARROLLO URBANO - IDU**, entidad administradora del espacio en cuestión, para que se pronunciara sobre la viabilidad de la instalación en el espacio referido.
9. Que el **INSTITUTO DE DESARROLLO URBANO - IDU**, por medio de oficio con radicación SDP 1-2019-06225 del 05 de febrero de 2019, y radicado DTAI 20193750858661 de fecha 04 de febrero de 2019 refirió no tener "(...) objeción técnica respecto de la infraestructura administrada por la Entidad, para el reemplazo del poste existente y la instalación de la nueva estación radioeléctrica, localizada en el andén de la calle 91 con carrera 2 (...)"
10. Que, la **SECRETARÍA DISTRITAL DE PLANEACIÓN**, mediante radicado 2-2019-35636 del 05 de junio de 2019, requirió a la empresa solicitante de conformidad con lo dispuesto en el inciso 2º del artículo 22 del Decreto Distrital 397 de 2017, que señala: *"(...) podrá requerir por una (1) sola vez al interesado para que realice las actualizaciones, correcciones o aclaraciones que sean necesarias para resolver de fondo la solicitud. El interesado contará con un plazo de treinta (30) días calendario para dar respuesta al requerimiento, el cual podrá ser ampliado a solicitud de parte hasta por un término adicional de quince (15) días calendario. Durante este plazo se suspenderá el término para la emisión del concepto de factibilidad de que trata el presente artículo. (...)"*
11. Que, la sociedad **ANDEAN TOWER PARTNERS COLOMBIA S.A.S.**, mediante radicado 1-2019-41470 del 18 de junio de 2019 dio respuesta al acta de Observaciones y mediante radicados 1-2019-57821 del 27 de agosto de 2019, 1-2019-62617 del 13 de septiembre de 2019 y 1-2019-66785 del 1 de octubre de 2019 anexó nueva documentación.

EVITE ENGAÑOS: Todo trámite ante esta entidad es gratuito, excepto los costos de reproducción de documentos. Verifique su respuesta en la página www.sdp.gov.co link "Estado Trámite". Denuncie en la línea 195 opción 1 cualquier irregularidad.

Cra. 30 N° 25 -90
pisos 5, 8,13 / SuperCade piso 2

Archivo Central de la SDP
Cra 21 N°69B-80 ext. 9014-9018

PBX: 335 8000
www.sdp.gov.co
Código Postal: 1113111



ALCALDÍA MAYOR
DE BOGOTÁ D.C.

12. Que, la sociedad **ANDEAN TOWER PARTNERS COLOMBIA S.A.S.**, mediante alcance con radicado 1-2019-69477 del 11 de octubre de 2019 allegó Formato M-FO-014, en el cual modificó la casilla B.14 de las coordenadas de la estación a ubicar, como se muestra a continuación:

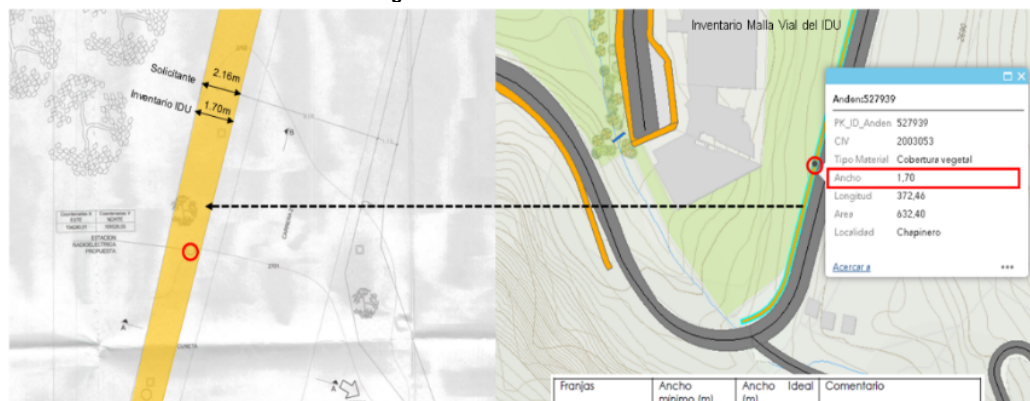
Radicado	Coordenadas	
	x	y
1-2018-74752	104217	107957
1-2019-66785	104240,01	108026,05

13. Que la **DIRECCIÓN DE VÍAS, TRANSPORTE Y SERVICIOS PÚBLICOS**, una vez realizado el análisis urbanístico, técnico y jurídico de la documentación allegada por el solicitante, evidenció.

1. CARACTERÍSTICAS TÉCNICAS DE LA ESTACIÓN RADIOELÉCTRICA

1.1. CARACTERÍSTICAS GENERALES

Imagen 1. Características del andén




Franjas	Ancho mínimo (m)	Ancho Ideal (m)	Comentario
Franja de circulación Peatonal	2.0	3.50	Ancho mínimo para vías locales. El ancho ideal puede variar dependiendo de los niveles de servicio peatonal resultantes del estudio de tránsito o el análisis de capacidad para proyectos nuevos.
Franja de paisajismo mobiliario	0.60	4.40	
Franja de ciclomota en andén	1.20 unidireccional 2.40 bidireccional	1.50 unidireccional 3.00 bidireccional	Medida con carril unidireccional/bidireccional.

Cartilla de Andenes Bogotá D.C.

Fuente: Inventario Malla Vial IDU – Cartilla de Andenes Bogotá D.C.

El andén propuesto **no cuenta con las dimensiones mínimas para la instalación de la estación solicitada**, considerando que la Cartilla de Andenes de Bogotá D.C establece como ancho mínimo para franja de circulación peatonal una distancia de 2.00 m y que el Inventario de la malla vial del IDU establece que el andén en mención cuenta con un ancho total de 1.70 m. Por consiguiente, no es suficiente para albergar el elemento propuesto garantizando una óptima circulación peatonal, y, por tanto, no es posible dar cumplimiento a lo previsto en el art. 13.3.3 del Decreto Distrital 397 de 2017.

Imagen 2. Redes Aereas Cercanas Punto de Estudio-Simulacion Grafica de la Mimetización





ALTURA TOTAL (INCLUIDO PARARRAYOS)	16.00 m	TIPO DE ELEMENTO	POSTE
PUNTAJE – MATRIZ DE MEDICIÓN DE IMPACTO (SOLICITANTE)	41 puntos	NIVEL IMPACTO	MEDIO

1.2. FRANJAS FUNCIONALES DE ESPACIO PÚBLICO (Sólo para espacio público)

EJE VIAL	CRA 2	SEC VIAL	V-4	ANCHO VÍA	9.70 M	DIM ANDÉN	1.70
FMP	N/A	Ø EST.	0.50 m	FCP PEATONAL	1.70	ANCHO SEPARADOR	N/A

14. Que si bien el Administrador del espacio público INSTITUTO DE DESARROLLO URBANO –IDU–, mediante radicado No. SDP 1-2019-06225 del 05 de febrero de 2019, DTAI 20193750858661 de fecha 04 de febrero de 2019, “(...) *no tiene objeción técnica respecto de la infraestructura administrada por la Entidad, para el reemplazo del poste existente y la instalación de la nueva estación radioeléctrica, localizada en el andén de la calle 91 con carrera 2. (...)*”, una vez revisados los requisitos urbanísticos, arquitectónicos, técnicos y jurídicos contenidos en el artículo 17 del Decreto Distrital 397 de 2017 y como se expuso anteriormente, se concluye del análisis efectuado frente a la solicitud de factibilidad para la ubicación de los elementos que conforman la estación radioeléctrica “BOG CHA 12”, presentada bajo el radicado 1-2018-74752 del 31 de diciembre de 2018, que se observó que el andén propuesto no cuenta con las dimensiones mínimas para la instalación de la estación solicitada, considerando que la Cartilla de Andenes de Bogotá D.C establece como ancho mínimo para franja de circulación peatonal una distancia de 2.00 m y que el Inventario de la malla vial del IDU establece que el andén en mención cuenta con un ancho total de 1.70 m. Por consiguiente, no es insuficiente para albergar el elemento propuesto garantizando una óptima circulación peatonal, y por tanto, no es posible dar cumplimiento a lo previsto en el art. 13.3.3 del Decreto Distrital 397 de 2017 (Ver Imagen 1.)

Así mismo, como se evidencia en la imagen 2, en el sitio se encuentran redes de energía cerca al punto en donde se solicita la instalación de los elementos que componen la estación radioeléctrica, revisada la Base Digital Geográfica Corporativa – BDGC de la SDP, se encontró lo que se evidencia en la Imagen 3, en donde se tiene que la red cercana al punto de estudio es una red de alta tensión; en donde el eje de la red aérea se encuentra a 3.33m de las

EVITE ENGAÑOS: Todo trámite ante esta entidad es gratuito, excepto los costos de reproducción de documentos. Verifique su respuesta en la página www.sdp.gov.co link “Estado Trámite”. Denuncie en la línea 195 opción 1 cualquier irregularidad.

Cra. 30 N° 25 -90
pisos 5, 8,13 / SuperCade piso 2

Archivo Central de la SDP
Cra 21 N°69B-80 ext. 9014-9018

PBX: 335 8000
www.sdp.gov.co
Código Postal: 1113111



ALCALDÍA MAYOR
DE BOGOTÁ D.C.

coordenadas de la solicitud de factibilidad, con base a esto se procede a revisar lo descrito en el Reglamento Técnico de Instalaciones Eléctricas-RETIE en el capítulo 22.2 Zonas de Servidumbre en el cual se tiene que para Postes o Antenas que conduzcan redes de alta de tensión (57.5 a 66 kV de Tensión) se debe asegurar un ancho mínimo de zona de servidumbre de seguridad de 15 metros a lado y lado del eje de la línea de energía.

Por último, se tiene que las coordenadas de los sondeos presentados tienen un desfase de 67m (Imagen 4) aproximadamente con relación a las nuevas coordenadas registradas en el M-FO-014 (Radicado SDP 1-2019-66785), lo cual no cumple con lo que se exige en el Título H de la NSR-10, en donde se exige que el estudio de suelos se realice con el fin de caracterizar el subsuelo del área afectada debido a la construcción de la estructura en este caso al ser un elemento puntual se debe hacer la caracterización lo más cercana posible al punto de estudio; toda vez teniendo en cuenta el cambio de coordenadas los estudios presentados no pueden ser iguales a los que se presentaron al inicio de la solicitud (Radicado SDP 1-2018-74752); por ultimo teniendo en cuenta los resultados del estudio de suelos presentados, no es confiable el diseño estructural de cimentación presentado toda vez que se basa en resultados diferentes a los que se pueden obtener cerca al punto de estudio. De lo anterior se concluye que no cumplió con todos los requisitos indispensables, contenidos en la normatividad distrital.

15. Que por consiguiente, no es viable para la Dirección de Vías, Transporte y Servicios Públicos de la Subsecretaría De Planeación Territorial de la **SECRETARÍA DISTRITAL DE PLANEACIÓN** acceder a la solicitud de Concepto de Factibilidad, requisito previo para la obtención del permiso de instalación de la estación radioeléctrica, denominada “**BOG CHA 12**”, en los términos del Decreto 397 de 2017.
16. Que, de acuerdo con la Resolución 263 del 12 de febrero de 2021, “*Por la cual se delegan unas funciones y se dictan otras disposiciones*” fue delegada en el Director de Vías, Transporte y Servicios Públicos de la **SECRETARÍA DISTRITAL DE PLANEACIÓN** la siguiente función: 1. “*La facultad de expedir con aprobación o negación, según corresponda, el concepto de factibilidad en la etapa de factibilidad, de la viabilidad de los trámites para localización e*

EVITE ENGAÑOS: Todo trámite ante esta entidad es gratuito, excepto los costos de reproducción de documentos. Verifique su respuesta en la página www.sdp.gov.co link “Estado Trámite”. Denuncie en la línea 195 opción 1 cualquier irregularidad.

Cra. 30 N° 25 -90
pisos 5, 8,13 / SuperCade piso 2

Archivo Central de la SDP
Cra 21 N°69B-80 ext. 9014-9018

PBX: 335 8000
www.sdp.gov.co
Código Postal: 1113111



ALCALDÍA MAYOR
DE BOGOTÁ D.C.

instalación de estaciones radioeléctricas, una vez se realice la respectiva revisión urbanística o jurídica, de acuerdo con lo dispuesto en el Decreto Distrital 397 de 2017.(Res. 1143/19)".

17. En concordancia con los motivos expuestos anteriormente, la Dirección de Vías, Transporte y Servicios Públicos de la **SECRETARÍA DISTRITAL DE PLANEACIÓN** se fundamenta en el inciso 2 del artículo 16 y en el artículo 22 del Decreto Distrital 397 de 2017 para dar respuesta a la solicitud examinada.

En mérito de lo expuesto,

RESUELVE:

ARTÍCULO PRIMERO: NEGAR la viabilidad de la solicitud de factibilidad presentada por la sociedad **ANDEAN TOWER PARTNERS COLOMBIA S.A.S** identificada con NIT 900868635-7, representada legalmente por la señora ALICIA VICTORIA TERESA RESTREPO ORTEGA, identificada con la cedula de Ciudadania No. 52. 152.985 de Bogotá, mediante el radicado No. 1-2018-74752 del 31 de diciembre de 2018, para la ubicación de los elementos que conforman la estación radioeléctrica denominada **"BOG CHA 12"**, a localizarse en el **ANDEN DE LA CARRERA 2 CON CALLE 91 de la localidad de CHAPINERO**, en la ciudad de Bogotá, D.C., en espacio considerado **BIEN DE USO PÚBLICO**, por las razones expuestas en la parte motiva de este acto administrativo.

ARTÍCULO SEGUNDO. NOTIFICAR el contenido de la presente resolución a la señora ALICIA VICTORIA TERESA RESTREPO ORTEGA, identificada con la cedula de Ciudadania No. 52. 152.985 de Bogotá, en calidad de Representante Legal de la sociedad **ANDEAN TOWER PARTNERS COLOMBIA S.A.S** en la dirección que aparece registrada en el expediente con radicado 1-2018-74752 del 31 de diciembre de 2018 a su apoderado o a quien haga sus veces, en los términos establecidos en los artículos 66 y siguientes del Código de Procedimiento Administrativo y de lo Contencioso Administrativo (Ley 1437 de 2011), indicando al notificado que en contra la presente Resolución procede el recurso de reposición ante el Director de Vías, Transporte y Servicios Públicos y el recurso de apelación ante la Comisión de Regulación de Comunicaciones, de acuerdo a lo señalado en el Decreto Distrital 397 de 2017 y el artículo 19 de la Ley 1798 de 2019, los cuales deberán ser interpuestos en los términos de los artículos 74, 76 y 77 de la Ley 1437 de 2011 - Código de Procedimiento Administrativo y de lo Contencioso Administrativo.

EVITE ENGAÑOS: Todo trámite ante esta entidad es gratuito, excepto los costos de reproducción de documentos. Verifique su respuesta en la página www.sdp.gov.co link "Estado Trámite". Denuncie en la línea 195 opción 1 cualquier irregularidad.

Cra. 30 N° 25 -90
pisos 5, 8,13 / SuperCade piso 2

Archivo Central de la SDP
Cra 21 N°69B-80 ext. 9014-9018

PBX: 335 8000
www.sdp.gov.co
Código Postal: 1113111



ALCALDÍA MAYOR
DE BOGOTÁ D.C.

Parágrafo. De ser posible este acto administrativo también se notificará de conformidad con lo normado en el artículo 4° del Decreto Nacional 491 de 2020 y la Ley 1437 de 2011 Código de Procedimiento Administrativo y de lo Contencioso Administrativo al representante legal de la sociedad **ANDEAN TOWER PARTNERS COLOMBIA S.A.S.**, o a su apoderado, sociedad que será notificada al correo electrónico registrado en el expediente gregorio.martinez@marcoin.co que aparece registrado en la solicitud de concepto de factibilidad con radicado 1-2018-74752 del 31 de diciembre de 2018, a los correos sara.ortiz@atpsites.com y leidy.martinez@atpsites.com correos electrónicos notificados a la Entidad mediante radicado SDP 1-2021-113678 el día 29 de noviembre y al correo de notificación judicial alicia.restrepo@atpsites.com. En caso de llevarse a cabo, la notificación realizada deberá seguir los requerimientos formales establecidos en el mencionado artículo 4 del Decreto Nacional 491 de 2020 y en la ley 1437 de 2011.

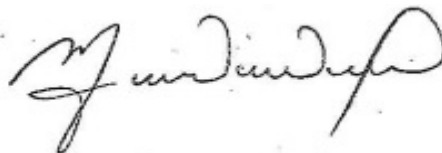
ARTÍCULO TERCERO: COMUNICAR el contenido del presente acto administrativo al **INSTITUTO DE DESARROLLO URBANO – IDU**, entidad administradora del **BIEN DE USO PÚBLICO** objeto de estudio.

ARTÍCULO CUARTO: COMUNICAR el contenido de la presente Resolución al **ALCALDE (SA) LOCAL DE CHAPINERO** para que, en ejercicio de sus funciones y competencias, realice el respectivo control urbano a que haya lugar, en concordancia con el numeral 6 del artículo 86 del Decreto Ley 1421 de 1993 -Estatuto Orgánico de Bogotá-.

ARTÍCULO QUINTO: ORDENAR el archivo de los documentos aportados por el solicitante, de la actuación administrativa con radicado 1-2018-74752 del 31 de diciembre de 2018, una vez este en firme el presente acto administrativo.

NOTIFÍQUESE, COMUNÍQUESE, PUBLÍQUESE Y CÚMPLASE

Dada en Bogotá D.C, a los 21 días de diciembre de 2021.



Maria Victoria Villamil Paez
Dirección de Vías, Transporte y Servicios Públicos

EVITE ENGAÑOS: Todo trámite ante esta entidad es gratuito, excepto los costos de reproducción de documentos. Verifique su respuesta en la página www.sdp.gov.co link "Estado Trámite". Denuncie en la línea 195 opción 1 cualquier irregularidad.

Cra. 30 N° 25 -90
pisos 5, 8,13 / SuperCade piso 2

Archivo Central de la SDP
Cra 21 N°69B-80 ext. 9014-9018

PBX: 335 8000
www.sdp.gov.co
Código Postal: 1113111



**ALCALDÍA MAYOR
DE BOGOTÁ D.C.**



SECRETARÍA DE
PLANEACIÓN

SECRETARÍA DISTRITAL DE PLANEACIÓN Folios: 9

Anexos: No

No. Radicación: 3-2021-32697

No. Radicado Inicial:

XXXXXXXXXX

No. Proceso: 1858907 Fecha: 2021-12-21 11:39

Tercero: ANDEAN TOWER PARTNERS COLOMBIA SAS

Dep. Radicadora: Subsecretaria de Gestión Corporativa

Clase Doc: Interno Tipo Doc: Acto administrativo Consec:

Proyectó: Cristian Camilo Acevedo Amaya – Contratista Ingeniero Civil
Revisión Jurídica: Mónica Gama Chimbí - Contratista Abogada.
Revisión Técnica: Cristian Camilo Acevedo Amaya – Contratista Ingeniero Civil
Revisión Arquitectónica: Carlos Eduardo Chinchilla Rosales – Contratista Arquitecto
Revisó: Saira Adelina Guzmán Marmolejo, Contratista-Abogada, DVTSP.

EVITE ENGAÑOS: Todo trámite ante esta entidad es gratuito, excepto los costos de reproducción de documentos. Verifique su respuesta en la página www.sdp.gov.co link "Estado Trámite". Denuncie en la línea 195 opción 1 cualquier irregularidad.

Cra. 30 N° 25 -90
pisos 5, 8,13 / SuperCade piso 2

Archivo Central de la SDP
Cra 21 N°69B-80 ext. 9014-9018

PBX: 335 8000
www.sdp.gov.co
Código Postal: 1113111



ALCALDÍA MAYOR
DE BOGOTÁ D.C.

*Este documento es una versión impresa del original que fue generado digitalmente.
Es válido legalmente al amparo del artículo 12 del Decreto 2150 de 1995 y del artículo 7° de la Ley 527 de 1999.*