

RESOLUCIÓN No.2185 DE 2021**(21 de Diciembre de 2021)**

*“Por medio del cual se **NIEGA** la viabilidad del concepto de factibilidad para la ubicación de los elementos que conforman una Estación Radioeléctrica denominada **“BOG ENG 07”**, a localizarse en el separador de la Av. Calle 80 entre carrera 102 y carrera 96, de la localidad de **ENGATIVA**, en la ciudad de Bogotá, D.C., en un espacio considerado **BIEN DE USO PÚBLICO**”.*

LA DIRECTORA DE VÍAS, TRANSPORTE Y SERVICIOS PÚBLICOS

Con fundamento en lo dispuesto en los Decretos Distritales 397 y 472 de 2017, el literal h del artículo 12 del Decreto 016 de 2013, el literal h del artículo 13 de la Resolución 655 de 2015, la Resolución 062 de 2016 y la Resolución 263 del 12 de febrero de 2021

CONSIDERANDO

1. Que, a través del Decreto Distrital 397 de 2017, corregido por el Decreto Distrital 472 de 2017, y su anexo Técnico *“Manual de Mimetización y Camuflaje de las Estaciones Radioeléctricas para Bogotá Distrito Capital”*, el cual hace parte integral de dichas disposiciones normativas, fue reglamentado el procedimiento, normas urbanísticas, arquitectónicas y técnicas a tenerse en cuenta para la localización, instalación, regularización y control de Estaciones Radioeléctricas en Bogotá D.C.
2. Que, el numeral 4.18 del artículo 4º del Decreto Distrital 397 de 2017 establece que, la factibilidad corresponde a aquella oportunidad para la revisión de *“(…) componentes urbanísticos, técnicos y jurídicos cuyo resultado es el concepto de viabilidad para la instalación de la Estación Radioeléctrica”*.
3. Que, de acuerdo con lo dispuesto en el Decreto Distrital 805 del 24 de diciembre de 2019 *“Por medio del cual se modifica y adiciona el Decreto Distrital 397 de 2017, modificado por el Decreto Distrital 472 de 2017, y se dictan otras*

EVITE ENGAÑOS: Todo trámite ante esta entidad es gratuito, excepto los costos de reproducción de documentos. Verifique su respuesta en la página www.sdp.gov.co link “Estado Trámite”. Denuncie en la línea 195 opción 1 cualquier irregularidad.

Cra. 30 N° 25 -90
pisos 5, 8,13 / SuperCade piso 2

Archivo Central de la SDP
Cra 21 N°69B-80 ext. 9014-9018

PBX: 335 8000
www.sdp.gov.co
Código Postal: 1113111



ALCALDÍA MAYOR
DE BOGOTÁ D.C.

disposiciones" cuando se trate de solicitudes de estudio para la factibilidad y el permiso de localización e instalación que hayan sido presentadas con anterioridad a la entrada en vigencia de este Decreto, continuarán rigiéndose por las normas vigentes para ese momento, siempre y cuando hayan sido radicadas con la totalidad de los documentos solicitados para su radicación, salvo que el interesado manifieste de manera expresa y escrita su voluntad de acogerse a las normas establecidas en el presente Decreto. Para el caso en particular, se desarrollará el procedimiento de acuerdo con lo contemplado en el Decreto Distrital 397 de 2017.

4. Que, según lo normado por el inciso 2° del artículo 16 Ibídem, la SECRETARÍA DISTRITAL DE PLANEACIÓN:

"(...) revisará la viabilidad urbanística, técnica y jurídica para la instalación de estaciones radioeléctricas, conforme con lo establecido en los requisitos contemplados en el presente Decreto, en el Manual de Mimetización y Camuflaje de las estaciones radioeléctricas para el Distrito Capital y en la Cartilla de Espacio Público y las normas que la modifiquen, adicionen o sustituyan".

5. Que, por indicación del parágrafo 1 del artículo 16 del Decreto Distrital 397 de 2017, *"(...) El trámite de la factibilidad para la instalación de Estaciones Radioeléctricas será requisito previo para la radicación de la solicitud del permiso para su localización e instalación"* y según el parágrafo 1 del artículo 22 Ibídem *"(...) las estaciones radioeléctricas solo podrán ser instaladas cuando el solicitante cuente con el respectivo permiso expedido por parte de la Secretaría Distrital de Planeación(...)"*.

6. Que, la sociedad ANDEAN TOWER PARTNERS COLOMBIA S.A.S., identificada con NIT 900.868.635-7, representada legalmente por SAIRA MÓNICA BALLESTEROS TORO, identificada con la Cédula de Ciudadanía No. 41.950.042, expedida en Armenia - Quindío, mediante formulario M-FO-014 - Solicitud de Factibilidad para la Ubicación de los Elementos que Conforman una Estación Radioeléctrica, con radicado 1-2019-13422 del 06 de marzo de 2019, presentó solicitud de factibilidad para la ubicación de los elementos que conforman la estación radioeléctrica denominada "BOG ENG 07", a localizarse en el separador de la AV. CALLE 80 ENTRE CARRERA 102 Y CARRERA 96, de la localidad de ENGATIVA, en la ciudad de Bogotá, D.C., con trámite para espacio considerado

EVITE ENGAÑOS: Todo trámite ante esta entidad es gratuito, excepto los costos de reproducción de documentos. Verifique su respuesta en la página www.sdp.gov.co link "Estado Trámite". Denuncie en la línea 195 opción 1 cualquier irregularidad.

Cra. 30 N° 25 -90
pisos 5, 8,13 / SuperCade piso 2

Archivo Central de la SDP
Cra 21 N°69B-80 ext. 9014-9018

PBX: 335 8000
www.sdp.gov.co
Código Postal: 1113111



ALCALDÍA MAYOR
DE BOGOTÁ D.C.

BIEN DE USO PÚBLICO.

7. Que la Dirección de Vías, Transporte y Servicios Públicos de la Subsecretaría de Planeación Territorial de la SECRETARÍA DISTRITAL DE PLANEACIÓN, una vez revisada la documentación allegada por el solicitante, en virtud de lo dispuesto en el inciso 2° del artículo 21 del Decreto Distrital 397 de 2017, mediante comunicación con radicado 2-2019-13184 del 13 de marzo de 2019, requirió complementación de la misma, teniendo en cuenta que se radicó: *“(…) sin la totalidad de los documentos generales establecidos en el Título II “De los criterios y de las normas urbanísticas y arquitectónicas aplicables para la localización de estaciones radioeléctricas y de estructuras de soporte de telecomunicaciones” del citado Decreto y, aquellos específicos señalados en los numerales 17.1.3., 17.2.1., 17.2.2., 17.2.3., 17.3.1., 17.3.3. y 17.3.5, del artículo 17 Ibídem (…)”*
8. Que en aplicación del párrafo 2°, del artículo 16, del Decreto Distrital 397 de 2017, el cual señala que: *“Para expedir el concepto de factibilidad en el espacio público, la Secretaría Distrital de Planeación, solicitará concepto a la correspondiente entidad administradora del espacio respectivo.”*, la Dirección de Vías, Transporte y Servicios Públicos, mediante oficio con radicado No. 2-2019-34381 del 31 de mayo de 2019, informó al solicitante la suspensión de términos del plazo de que trata el artículo 22 del Decreto 397 de 2017.
9. Que, la Dirección de Vías, Transporte y Servicios Públicos de la Subsecretaría de Planeación Territorial de la SECRETARÍA DISTRITAL DE PLANEACIÓN, dando lugar al análisis y evaluación de la documentación allegada por el solicitante, emitió oficio con radicado No. 2-2019-47193 del 17 de julio de 2019, solicitando concepto al INSTITUTO DE DESARROLLO URBANO –IDU–, para que se pronunciara sobre la viabilidad de la instalación de la estación radioeléctrica en mención.
10. Que el INSTITUTO DE DESARROLLO URBANO –IDU–, por medio de radicación No. 1-2019-51841 del 31 de julio de 2019, DTAI número 20193750788641, se pronunció de la siguiente manera frente a la viabilidad de la instalación de la estación radioeléctrica objeto de la solicitud: *“(…) teniendo en cuenta las anteriores observaciones, el IDU no tiene objeción técnica respecto de la infraestructura administrada por la Entidad, para la instalación de la nueva estación radioeléctrica localizada en el separador de la Avenida Calle 80 entre*

EVITE ENGAÑOS: Todo trámite ante esta entidad es gratuito, excepto los costos de reproducción de documentos. Verifique su respuesta en la página www.sdp.gov.co link "Estado Trámite". Denuncie en la línea 195 opción 1 cualquier irregularidad.

Cra. 30 N° 25 -90
pisos 5, 8,13 / SuperCade piso 2

Archivo Central de la SDP
Cra 21 N°69B-80 ext. 9014-9018

PBX: 335 8000
www.sdp.gov.co
Código Postal: 1113111



ALCALDÍA MAYOR
DE BOGOTÁ D.C.

carrera 102 y transversal 94L (...)”.

11. Que una vez analizada y revisada la documentación allegada, referida a la solicitud de factibilidad para la ubicación de los elementos que conforman la Estación Radioeléctrica denominada “BOG ENG 07”, la SECRETARÍA DISTRITAL DE PLANEACIÓN a través de comunicación oficial con radicado 2-2019-56484 del 26 de agosto de 2019, envió al solicitante requerimiento por una (1) sola vez para realizar las actualizaciones, correcciones o aclaraciones dentro de la etapa previa denominada *“Factibilidad para la instalación de elementos que conforman una estación radioeléctrica”* para la localización de los elementos que conforman la Estación Radioeléctrica denominada “BOG ENG 07”. Así mismo, se otorgo para allegar la respectiva respuesta a los requerimientos, el plazo establecido en el inciso 2º, del artículo 22 del Decreto Distrital 397 de 2017.
12. Es pertinente señalar que la dirección inicial de la solicitud es AC 80 96, localidad de Engativá, con coordenadas: Este: 96205.364 y Norte: 112544.278, y al solicitar el concepto al administrador del espacio público se señalaron las mismas coordenadas. Sin embargo, en el acta de observaciones se solicitó: “Corregir la casilla B1 dirección actual (Certificada por Catastro). La dirección no coincide con la ubicación de la estación ya que el solicitante colocó AV. CALLE 80 ENTRE CARRERA 102 Y CALLE 96 la dirección correcta es AV. CALLE 80 ENTRE CARRERA 102 Y CARRERA 96.(...)”
13. Que la sociedad ANDEAN TOWER PARTNERS COLOMBIA S.A.S., mediante comunicación con radicado 1-2019-62026 del 12 de septiembre de 2019, en virtud de lo estipulado en el artículo 22 de Decreto Distrital 397 de 2017, solicitó prórroga de 15 días para dar respuesta al requerimiento para realizar las actualizaciones, correcciones o aclaraciones, realizado con la radicación No. 2-2019-56484 del 26 de agosto de 2019.
14. Que la sociedad ANDEAN TOWER PARTNERS COLOMBIA S.A.S., mediante comunicación con radicado 1-2019-68420 del 08 de octubre de 2019, dio respuesta al requerimiento por una (1) sola vez para realizar las actualizaciones, correcciones o aclaraciones dentro de la etapa previa denominada *“Factibilidad para la instalación de elementos que conforman una estación radioeléctrica” para la localización de los elementos que conforman la Estación Radioeléctrica*

EVITE ENGAÑOS: Todo trámite ante esta entidad es gratuito, excepto los costos de reproducción de documentos. Verifique su respuesta en la página www.sdp.gov.co link “Estado Trámite”. Denuncie en la línea 195 opción 1 cualquier irregularidad.

Cra. 30 N° 25 -90
pisos 5, 8,13 / SuperCade piso 2

Archivo Central de la SDP
Cra 21 N°69B-80 ext. 9014-9018

PBX: 335 8000
www.sdp.gov.co
Código Postal: 1113111

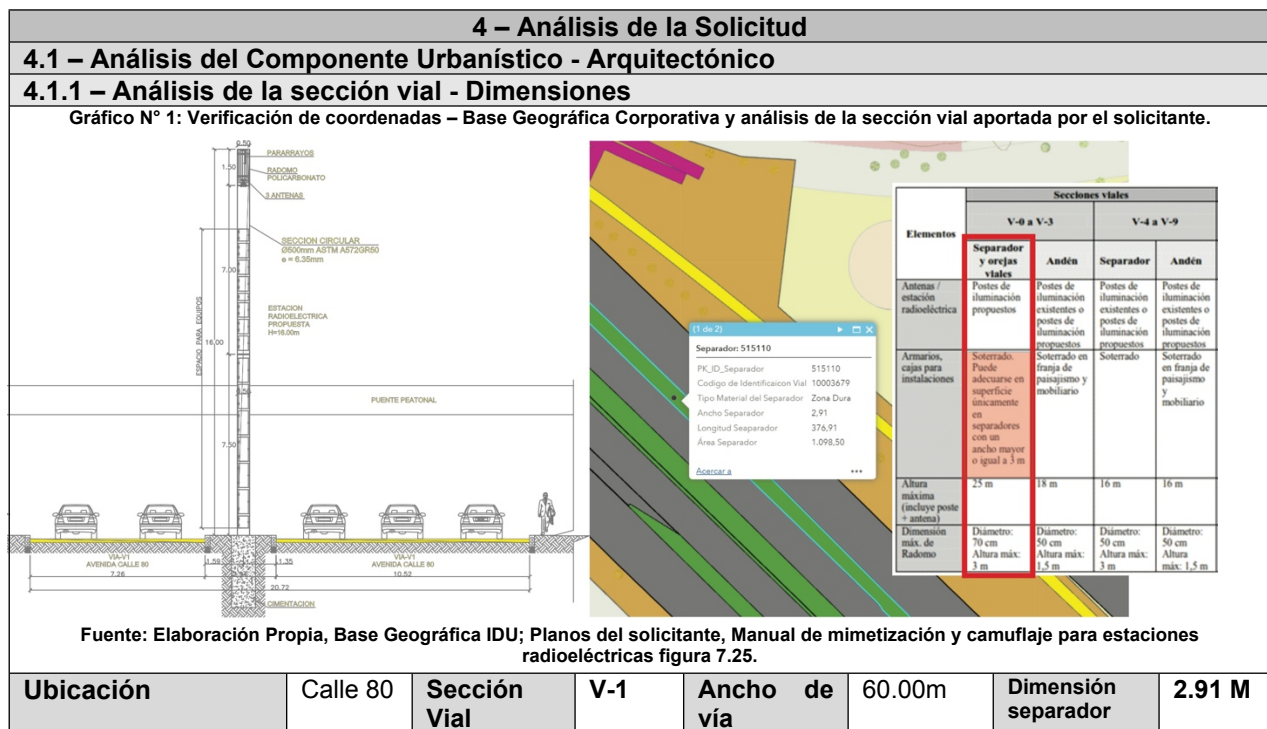


ALCALDÍA MAYOR
DE BOGOTÁ D.C.

denominada “BOG ENG 07”.

15. Sin embargo, frente a la dirección continuo el error en cuanto a la diferencia entre la dirección y las coordenadas, en tal virtud para efectos del presente trámite la Dirección de Vías, Transporte y Servicios Públicos tendrá en cuenta la siguiente ubicación AVENIDA CALLE 80 ENTRE CARRERA 102 Y CARRERA 96.

16. Que una vez revisada la completitud de la documentación radicada por el solicitante ANDEAN TOWER PARTNERS COLOMBIA S.A.S, la Dirección de Vías, Transporte y Servicios Públicos de la Subsecretaría de Planeación Territorial de la SECRETARÍA DISTRITAL DE PLANEACIÓN, encontró de acuerdo con el análisis realizado en el formato M-FO -072 que la solicitud NO cumplió con los siguientes requisitos urbanísticos, arquitectónicos y técnicos, establecidos en el Decreto Distrital 397 de 2017, lo cual se describe a continuación:



EVITE ENGAÑOS: Todo trámite ante esta entidad es gratuito, excepto los costos de reproducción de documentos. Verifique su respuesta en la página www.sdp.gov.co link "Estado Trámite". Denuncie en la línea 195 opción 1 cualquier irregularidad.

Cra. 30 N° 25 -90
pisos 5, 8,13 / SuperCade piso 2

Archivo Central de la SDP
Cra 21 N°69B-80 ext. 9014-9018

PBX: 335 8000
www.sdp.gov.co
Código Postal: 1113111



ALCALDÍA MAYOR
DE BOGOTÁ D.C.

Franjas Funcionales	FMP	N/A	Diámetro Est.	0,50m	FCP Peatonal	-	N/A
<p>La Estación Radioeléctrica se encuentra ubicada sobre separador de 3.00 M, en vía arterial V-1 de 60.00 M, con coordenadas: x:96205.364 y: 112544.278. Se evidencia que a una distancia de 35.5 M de la Estación propuesta se encuentra una caja de inspección de aguas lluvias, para lo cual en el ítem de redes de servicios públicos se realiza el respectivo análisis con el fin de garantizar que no se afecte el debido funcionamiento de la red.</p> <p>Con base en lo anterior, se evidencia que la Estación Radioeléctrica propuesta cumple con las disposiciones contenidas en el Manual de Mimetización y Camuflaje de Estaciones Radioeléctricas “figura 7.25 Condiciones de localización de antenas en mobiliario de alumbrado público”.</p>							

4.2 – Otros - Requerimientos Arquitectónicos - Urbanísticos				
Nº	Documento	Cumple	No Cumple	Observaciones
1	Formulario M-FO-014 debidamente diligenciado (última versión)		X	Se encuentran incorrectos: numeral 1 (dirección actual), 15 (Nº Plano urbanístico), 9 (RUPI), 12 (Cuadro de elementos puntuales).
2	Certificación sobre dominio, destino y uso de propiedad inmobiliaria distrital (En caso de bienes de uso público, expedido por el DADEP, IDU y/o IDRD).	OK		El solicitante allega la certificación del DADEP con radicado 20192010153121 del 18-02-2019; la cual responde que no se encuentra dentro del inventario del DADEP
3	Plano Urbanístico o Topográfico	OK		El solicitante allega el plano urbanístico E132/4-06, el cual corresponde con la ubicación geográfica de la solicitud. Y plano Topográfico BOG-ENG-07
4	Manzana Catastral	OK		El solicitante allega el plano de manzana catastral 005644040, el cual corresponde con la ubicación geográfica de la solicitud.
5	Planos Urbanísticos, Arquitectónicos, Técnicos de la propuesta y de Mimetización	OK		El solicitante dio cumplimiento a los requerimientos realizados mediante el acta de observaciones con radicado 2-2019-68249, aporta plano de localización, secciones, fachadas y plano de la propuesta de

EVITE ENGAÑOS: Todo trámite ante esta entidad es gratuito, excepto los costos de reproducción de documentos. Verifique su respuesta en la página www.sdp.gov.co link “Estado Trámite”. Denuncie en la línea 195 opción 1 cualquier irregularidad.


Cra. 30 N° 25 -90
pisos 5, 8,13 / SuperCade piso 2

Archivo Central de la SDP
Cra 21 N°69B-80 ext. 9014-9018

PBX: 335 8000
www.sdp.gov.co
Código Postal: 1113111



ALCALDÍA MAYOR
DE BOGOTÁ D.C.

				<p>mimetización acordes con el decreto distrital 397 de 2017.</p> <p>PD: Tener en cuenta en la siguiente etapa de factibilidad las redes subterráneas secas y húmedas, se observa una caja de inspección de lluvias en aproximadamente 35.5mt para verificar en etapa de factibilidad en redes de servicios públicos que no interfiera.</p> 
6	Propuesta de Mimetización	OK		<p>El solicitante realizó las correcciones solicitadas al informe de mimetización, con respecto al análisis de contexto urbano, estrategias de mimetización y propuesta de implantación del elemento propuesto.</p> <p>De igual forma aporta los certificados de vigencia profesional actualizados, tarjetas profesionales y actas de responsabilidad correspondientes al informe de mimetización.</p>
7	Matriz de Evaluación de Impacto de Estaciones a nivel de piso, sobre cubierta o en espacio público.	OK		<p>Medición: 10 puntos - Impacto BAJO</p> <p>El solicitante relaciona de manera correcta la medición de la solicitud de acuerdo con la ubicación en el perfil vial local V-1 y el número de elementos radiantes de la estación</p>
8	Concepto favorable IDPC o Ministerio de Cultura (para inmuebles)	NO APLICA		<p>La solicitud no se ubica al interior de un Sector de Interés Cultural – SIC o es colindante con un Bien de Interés Cultural - BIC</p>

EVITE ENGAÑOS: Todo trámite ante esta entidad es gratuito, excepto los costos de reproducción de documentos. Verifique su respuesta en la página www.sdp.gov.co link "Estado Trámite". Denuncie en la línea 195 opción 1 cualquier irregularidad.

Cra. 30 N° 25 -90
pisos 5, 8,13 / SuperCade piso 2

Archivo Central de la SDP
Cra 21 N°69B-80 ext. 9014-9018

PBX: 335 8000
www.sdp.gov.co
Código Postal: 1113111



ALCALDÍA MAYOR
DE BOGOTÁ D.C.



SECRETARÍA DE
PLANEACIÓN

SECRETARÍA DISTRITAL DE PLANEACIÓN Folios: 17

Anexos: No

No. Radicación: 3-2021-32704

No. Radicado Inicial:

XXXXXXXXXX

No. Proceso: 1859958 Fecha: 2021-12-21 11:52

Tercero: ANDEAN TOWER PARTNERS COLOMBIA SAS

Dep. Radicadora: Subsecretaría de Gestión Corporativa

Clase Doc: Interno Tipo Doc: Acto administrativo Consec:

	declarados Bien de Interés Cultural, Distrital y Nacional)		
RESULTADO REVISION COMPONENTE URBANISTICO/ ARQUITECTÓNICO	VIABLE, siempre y cuando: El solicitante presente el MFO-014 con las correcciones pertinentes.		

5 – Análisis Componente Técnico de la solicitud				
5.1 – Análisis de Requisitos Mínimos – Etapa de Factibilidad				
Nº	Descripción del requisito	Cumple	No cumple	Observación técnica
1	Presentar al final del estudio recomendaciones de cimentación	ok		No se refiere específicamente a recomendaciones, pero sí las dan.
2	Las coordenadas deben coincidir con las presentadas en el formulario M-FO-014.	ok		
3	El plano topográfico debe contener todos los elementos dentro de un radio de 50 m.	ok		
4	La profundidad de cimentación debe corresponder con las recomendaciones del estudio de suelos.	ok		Cambiaron de ZAPATA a CAISSON.
5	El plano de cimentación debe coincidir con las conclusiones de diseño presentadas en el estudio.	ok		
6	Cuadro de cargas en el diseño de cimentación.	ok		
6	La altura del diseño debe coincidir con la presentada en el formulario M-FO-014.	ok		

EVITE ENGAÑOS: Todo trámite ante esta entidad es gratuito, excepto los costos de reproducción de documentos. Verifique su respuesta en la página www.sdp.gov.co link "Estado Trámite". Denuncie en la línea 195 opción 1 cualquier irregularidad.

Cra. 30 N° 25 -90
pisos 5, 8,13 / SuperCade piso 2

Archivo Central de la SDP
Cra 21 N°69B-80 ext. 9014-9018

PBX: 335 8000
www.sdp.gov.co
Código Postal: 1113111



ALCALDÍA MAYOR
DE BOGOTÁ D.C.

*Este documento es una versión impresa del original que fue generado digitalmente.
Es válido legalmente al amparo del artículo 12 del Decreto 2150 de 1995 y del artículo 7° de la Ley 527 de 1999.*



SECRETARÍA DE
PLANEACIÓN

SECRETARÍA DISTRITAL DE PLANEACIÓN Folios: 17

Anexos: No

No. Radicación: 3-2021-32704

No. Radicado Inicial:

XXXXXXXXXX

No. Proceso: 1859958 Fecha: 2021-12-21 11:52

Tercero: ANDEAN TOWER PARTNERS COLOMBIA SAS

Dep. Radicadora: Subsecretaría de Gestión Corporativa

Clase Doc: Interno Tipo Doc: Acto administrativo Consec:

7	El plano estructural debe tener cortes y estar correctamente acotado.	ok		
8	Cuadro de cargas en el diseño estructural.	ok		
9	El plano de diseño de anclajes debe coincidir con las conclusiones de diseño presentadas en el estudio.		x	Las conclusiones no son claras ni tan informativas, son muy generales y deben coincidir con lo presentado en los planos.
10	El plano estructural debe tener cortes donde se evidencia la cantidad y ubicación de las antenas.	ok		
11	Estudios de suelos		X	Los sondeos están aproximadamente a unos 483 metros de distancia del punto donde se pretende ubicar la estación radioeléctrica. Por lo tanto, el estudio de suelo no es válido ya que el suelo puede cambiar sus características y su estratificación.

5.2 – Análisis Gráfico – Ubicaciones Por Coordenadas (Estudio de Suelos)

EVITE ENGAÑOS: Todo trámite ante esta entidad es gratuito, excepto los costos de reproducción de documentos. Verifique su respuesta en la página www.sdp.gov.co link "Estado Trámite". Denuncie en la línea 195 opción 1 cualquier irregularidad.

Cra. 30 N° 25 -90
pisos 5, 8,13 / SuperCade piso 2

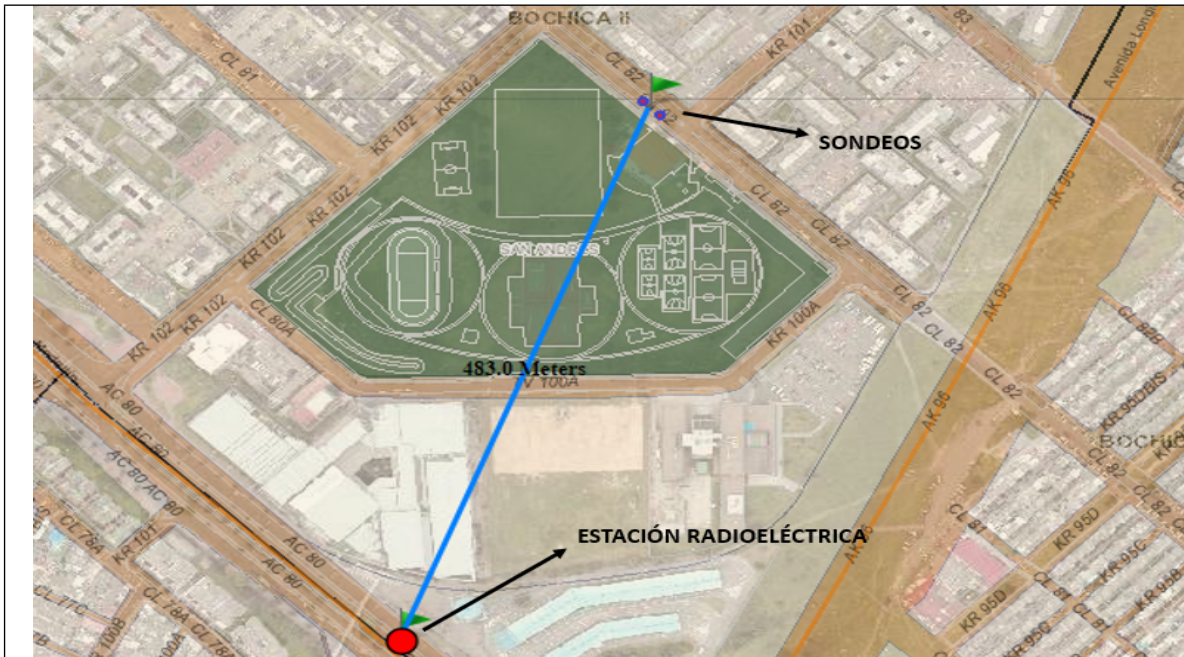
Archivo Central de la SDP
Cra 21 N°69B-80 ext. 9014-9018

PBX: 335 8000
www.sdp.gov.co
Código Postal: 1113111



ALCALDÍA MAYOR
DE BOGOTÁ D.C.

Este documento es una versión impresa del original que fue generado digitalmente.
Es válido legalmente al amparo del artículo 12 del Decreto 2150 de 1995 y del artículo 7° de la Ley 527 de 1999.



Fuente: SINUPOT

Tabla 2. Ubicación de los sondeos

SONDEO #	PROFUNDIDAD(m)	COORDENADAS ELIPSOIDALES	
		LATITUD	LONGITUD
1	6.00	04°42'49.3"N	074°06'36.8"O
2	6.00	04°42'48.9"N	074°06'36.4"O

Fuente: Informe Estudios del Suelo presentados por el solicitante.

Diferencia aproximada de los estudios: Los sondeos están aproximadamente a unos 483 metros de distancia del punto donde se pretende ubicar la estación radioeléctrica. Por lo tanto, el estudio de suelo no es válido ya que el suelo puede cambiar sus características y su estratificación. Los sondeos del estudio del suelo se deben hacer lo más cerca posible al punto donde se pretende ubicar la estación, como máximo a 3 metros, puesto que la estructura del suelo y sus horizontes pueden cambiar al tener mayor distancia del estudio al punto de ubicación de la estación radioeléctrica.

EVITE ENGAÑOS: Todo trámite ante esta entidad es gratuito, excepto los costos de reproducción de documentos. Verifique su respuesta en la página www.sdp.gov.co link "Estado Trámite". Denuncie en la línea 195 opción 1 cualquier irregularidad.

Cra. 30 N° 25 -90
pisos 5, 8,13 / SuperCade piso 2

Archivo Central de la SDP
Cra 21 N°69B-80 ext. 9014-9018

PBX: 335 8000
www.sdp.gov.co
Código Postal: 1113111



ALCALDÍA MAYOR
DE BOGOTÁ D.C.

Este documento es una versión impresa del original que fue generado digitalmente.
Es válido legalmente al amparo del artículo 12 del Decreto 2150 de 1995 y del artículo 7° de la Ley 527 de 1999.

**RESULTADO REVISION
COMPONENTE TÉCNICO**

NO VIABLE:

- El informe del estudio de suelos no tiene firma del profesional responsable.
- Las conclusiones de la mayor parte de los estudios son generales y no específicas, además no son coherentes, no justifican, no discriminan, no son puntuales en lo básico que debe decir un estudio en el capítulo de Conclusiones y recomendaciones
- No hay coherencia con los planos que se presentan.
- Los sondeos del estudio de suelos están bastante alejados al punto de la solicitud.

6 – Análisis Componente Jurídico de la solicitud

REQUISITOS SOLICITADOS EN EL ACTA DE OBSERVACIONES	CUMPLE	NO CUMPLE	REVISIÓN – RESPUESTA ACTA DE OBSERVACIONES
1. Corregir, dentro del formato M-FO-014 (literal A), los datos relativos al apoderado para realizar el trámite, pues dentro del poder allegado al expediente se nombra a la sociedad HUNTERCOL S.A.S. como apoderada, y no específicamente al señor LUIS RODRIGO JIMÉNEZ VILLAMIL, independientemente de su calidad como representante legal de dicha sociedad.	X		Se aportó el formato M-FO-014, con los ajustes solicitados
2. Dentro del formato M-FO-014, en su literal E, debe registrarse la firma autógrafa del representante legal de la sociedad solicitante y su nombre completo.	X		Se aportó el formato M-FO-014, con los ajustes solicitados
3. El poder otorgado por el representante legal de ANDEAN TOWER PARTNERS COLOMBIA S.A.S. a su apoderado debe indicar de modo más específico la dirección y/o ubicación proyectada (indicar si se trata de separador, andén, etc.), ya que la registrada no resulta lo suficientemente precisa. De igual modo para el poder otorgado por HUNTERCOL S.A.S. a su apoderado. Se recuerda que ambos deben ser originales y estar debidamente autenticados.	X		Se aporta poder especial original, con el nombre de la estación, dirección y coordenadas según las registradas en el formato M-FO-014. El cual también revoca el poder especial otorgado a HUNTERCOL S.A.S. y se le otorga a LINA MARIA MOSQUERA

EVITE ENGAÑOS: Todo trámite ante esta entidad es gratuito, excepto los costos de reproducción de documentos. Verifique su respuesta en la página www.sdp.gov.co link "Estado Trámite". Denuncie en la línea 195 opción 1 cualquier irregularidad.

Cra. 30 N° 25 -90
pisos 5, 8,13 / SuperCade piso 2

Archivo Central de la SDP
Cra 21 N°69B-80 ext. 9014-9018

PBX: 335 8000
www.sdp.gov.co
Código Postal: 1113111



ALCALDÍA MAYOR
DE BOGOTÁ D.C.

Este documento es una versión impresa del original que fue generado digitalmente.
Es válido legalmente al amparo del artículo 12 del Decreto 2150 de 1995 y del artículo 7° de la Ley 527 de 1999.



SECRETARÍA DE
PLANEACIÓN

SECRETARÍA DISTRITAL DE PLANEACIÓN Folios: 17

Anexos: No

No. Radicación: 3-2021-32704

No. Radicado Inicial:

XXXXXXXXXX

No. Proceso: 1859958 Fecha: 2021-12-21 11:52

Tercero: ANDEAN TOWER PARTNERS COLOMBIA SAS

Dep. Radicadora: Subsecretaría de Gestión Corporativa

Clase Doc: Interno Tipo Doc: Acto administrativo Consec:

			COLORADO Y A LUIS GREGORIO MARTINEZ GARZON, representante legal de MARCOIN S.A.S. Este último firma como solicitante en la documentación aportada y en el M- FO-014.
4. Anexar nuevamente el respectivo certificado de existencia y representación legal expedido por la Cámara de Comercio de la sociedad ANDEAN TOWER PARTNERS COLOMBIA S.A.S., esta vez con una fecha de expedición no mayor a treinta (30) días calendario en relación con la fecha de radicación de los requerimientos, según lo normado por el artículo 17.3.1 del Decreto Distrital 397 de 2017.	X		Se aportó certificado de existencia y representación legal expedido por la Cámara de Comercio de Bogotá, de la sociedad ANDEAN TOWER PARTNERS COLOMBIA S.A.S., de fecha 13 de septiembre de 2019 (fecha rad. Respuesta requerimientos: 08 de octubre de 2019).
5. Anexar la Certificación sobre dominio, destino y uso de la propiedad inmobiliaria distrital expedida por el Departamento Administrativo de la Defensoría del Espacio Público –DADEP-.	X		Se aportó comunicación del DADEP, con rad. 20192010153121 del 18 de septiembre de 2021, en la cual informó que “BOG_ENG_07”, no tiene número de RUPI, ni se encuentra dentro del inventario del DADEP.
6. Anexar el Certificado de Tradición y Libertad expedido por la Oficina de Registro de Instrumentos Públicos correspondiente con una fecha de expedición no mayor a treinta (30) días calendario.	N/A	N/A	No se aportó. Sin embargo, se aclara que este

EVITE ENGAÑOS: Todo trámite ante esta entidad es gratuito, excepto los costos de reproducción de documentos. Verifique su respuesta en la página www.sdp.gov.co link "Estado Trámite". Denuncie en la línea 195 opción 1 cualquier irregularidad.

Cra. 30 N° 25 -90
pisos 5, 8,13 / SuperCade piso 2

Archivo Central de la SDP
Cra 21 N°69B-80 ext. 9014-9018

PBX: 335 8000
www.sdp.gov.co
Código Postal: 1113111



ALCALDÍA MAYOR
DE BOGOTÁ D.C.

Este documento es una versión impresa del original que fue generado digitalmente.
Es válido legalmente al amparo del artículo 12 del Decreto 2150 de 1995 y del artículo 7° de la Ley 527 de 1999.

			requisito no aplica para bienes de uso público
7. Para dar cumplimiento al artículo 17.3.5, se debe efectuar la publicación de la solicitud de factibilidad en un diario de amplia circulación, esto con miras a garantizar los derechos de participación de terceros. El texto de la misma debe configurarse según la siguiente guía: "En cumplimiento de lo dispuesto por el Decreto Distrital 397 de 2017, la empresa (XXX) informa a la comunidad que, por medio de radicación No. (XXX) del (FECHA RAD.), ha solicitado permiso para la instalación de una estación radioeléctrica a ubicarse en el (SEPARADOR/ANDÉN/PREDIO/PARQUE) ubicado en la (DIRECCIÓN), con coordenadas X:000.000; Y:000.000, en la localidad de (XXX) en el Distrito Capital. Si, en ejercicio de su derecho de participación desea manifestarse al respecto, podrá hacerlo mediante Derecho de Petición dirigido a la Secretaría Distrital de Planeación, ubicada en la AK. 30 #25-90, de acuerdo con los requisitos exigidos por la Ley 1755 de 2015".	X		Se aportó el extracto del 05-06 OCT.2019, con sello de certificado del diario LA REPÚBLICA, donde consta la publicación de la solicitud de factibilidad, con la plantilla sugerida por la Secretaría.

17. Que si bien el administrador del espacio público, el INSTITUTO DE DESARROLLO URBANO –IDU–, mediante radicado No. 1-2019-51841 del 31 de julio de 2019, DTAI número 20193750788641, "(...) no tiene objeción técnica respecto de la infraestructura administrada por la Entidad, para la instalación de la nueva estación radioeléctrica DEFINITIVA (...)", una vez realizados el estudio de los requisitos urbanísticos y arquitectónicos, técnicos y jurídicos contenidos en el artículo 17 del Decreto Distrital 397 de 2017 y como se expuso anteriormente se concluye por el análisis efectuado frente a la solicitud de factibilidad para la ubicación de los elementos que conforman la estación radioeléctrica denominada "BOG ENG 07", a localizarse en el separador de la AVENIDA CALLE 80 ENTRE CARRERA 102 Y CARRERA 96 de la localidad de ENGATIVÁ, en la ciudad de Bogotá, D.C., con trámite para espacio considerado BIEN DE USO PÚBLICO; con radicado radicado 1-2019-13422 del 06 de marzo de 2019, presentada por la sociedad ANDEAN TOWER PARTNERS COLOMBIA S.A.S., no cumplió con todos los requisitos indispensables, contenidos en la norma ibidem.

EVITE ENGAÑOS: Todo trámite ante esta entidad es gratuito, excepto los costos de reproducción de documentos. Verifique su respuesta en la página www.sdp.gov.co link "Estado Trámite". Denuncie en la línea 195 opción 1 cualquier irregularidad.

Cra. 30 N° 25 -90
pisos 5, 8,13 / SuperCade piso 2

Archivo Central de la SDP
Cra 21 N°69B-80 ext. 9014-9018

PBX: 335 8000
www.sdp.gov.co
Código Postal: 1113111



ALCALDÍA MAYOR
DE BOGOTÁ D.C.

18. Que como consecuencia de lo anterior, se concluyó que la solicitud de factibilidad para la ubicación de los elementos que conforman la estación radioeléctrica denominada “BOG ENG 07”, a localizarse en el separador de la AV. CALLE 80 ENTRE CARRERA 96 Y CARRERA 102 de la localidad de ENGATIVA, en la ciudad de Bogotá, D.C., con trámite para espacio considerado BIEN DE USO PÚBLICO; con radicado 1-2019-13422 del 06 de marzo de 2019, presentada por la sociedad ANDEAN TOWER PARTNERS COLOMBIA S.A.S., no cumplió con la totalidad de los requisitos urbanísticos arquitectónicos y técnicos contenidos en el artículo 17 del Decreto Distrital 397 de 2017.
19. Que, por consiguiente, no es viable para la Dirección de Vías, Transporte y Servicios Públicos de la Subsecretaría de Planeación Territorial de la SECRETARÍA DISTRITAL DE PLANEACIÓN acceder a la solicitud de Concepto de Factibilidad, requisito previo para la obtención del permiso de instalación de la estación radioeléctrica, denominada “BOG ENG 07”, en los términos del Decreto Distrital 397 de 2017.
20. Que de acuerdo con la Resolución 263 del 12 de febrero de 2021, “*Por la cual se delegan unas funciones y se dictan otras disposiciones*” fue delegada en la Directora de Vías, Transporte y Servicios Públicos de la Subsecretaría de Planeación Territorial de la SECRETARÍA DISTRITAL DE PLANEACIÓN la siguiente función: “1. *La facultad de expedir con aprobación o negación, según corresponda, el concepto de factibilidad en la etapa de factibilidad, de la viabilidad de los trámites para localización e instalación de estaciones radioeléctricas, una vez se realice la respectiva revisión urbanística o jurídica, de acuerdo con lo dispuesto en el Decreto Distrital 397 de 2017. (Res. 1143/19)*”.
21. En concordancia con los motivos expuestos anteriormente, la Dirección de Vías, Transporte y Servicios Públicos de la Subsecretaría de Planeación Territorial de la SECRETARÍA DISTRITAL DE PLANEACIÓN se fundamenta en el inciso 2 del artículo 16 y en el artículo 22 del Decreto Distrital 397 de 2017 para dar respuesta a la solicitud examinada.

En mérito de lo expuesto,

RESUELVE

EVITE ENGAÑOS: Todo trámite ante esta entidad es gratuito, excepto los costos de reproducción de documentos. Verifique su respuesta en la página www.sdp.gov.co link “Estado Trámite”. Denuncie en la línea 195 opción 1 cualquier irregularidad.

Cra. 30 N° 25 -90
pisos 5, 8,13 / SuperCade piso 2

Archivo Central de la SDP
Cra 21 N°69B-80 ext. 9014-9018

PBX: 335 8000
www.sdp.gov.co
Código Postal: 1113111



ALCALDÍA MAYOR
DE BOGOTÁ D.C.

ARTÍCULO PRIMERO: NEGAR la viabilidad de la solicitud de factibilidad presentada por la sociedad **ANDEAN TOWER PARTNERS COLOMBIA S.A.S.**, identificada con NIT 900.868.635-7, representada legalmente por SAIRA MÓNICA BALLESTEROS TORO, identificada con la Cédula de Ciudadanía No. 41.950.042, expedida en Armenia - Quindío; mediante el 1-2019-13422 del 06 de marzo de 2019, para la ubicación de los elementos que conforman la estación radioeléctrica denominada **"BOG ENG 07"**, a localizarse en el separador de la **AV. CALLE 80 ENTRE Y CARRERA 102 CARRERA 96**, de la localidad de **ENGATIVA**, en la ciudad de Bogotá, D.C., con trámite para espacio considerado **BIEN DE USO PÚBLICO**; por las razones expuestas en la parte motiva de este acto administrativo.

ARTÍCULO SEGUNDO: NOTIFICAR el contenido de la presente resolución a **ALICIA VICTORIA RESTREPO ORTEGA**, identificada con la Cédula de Ciudadanía No. 52.152.985, expedida en Bogotá D.C, en su calidad de Representante Legal (suplente) de la sociedad **ANDEAN TOWER PARTNERS COLOMBIA S.A.S.**, identificada con NIT 900.868.635-7, en la dirección que aparece registrada en el expediente con radicado 1-2019-13422 del 06 de marzo de 2019; a su apoderado o a quien haga sus veces, en los términos establecidos en los artículos 66 y siguientes del Código de Procedimiento Administrativo y de lo Contencioso Administrativo (Ley 1437 de 2011), indicando al notificado que en contra la presente Resolución procede el recurso de reposición ante el Director de Vías, Transporte y Servicios Públicos y el recurso de apelación ante la Comisión de Regulación de Comunicaciones, de acuerdo a lo señalado en el Decreto Distrital 397 de 2017 y el artículo 19 de la Ley 1798 de 2019, los cuales deberán ser interpuestos en los términos de los artículos 74, 76 y 77 de la Ley 1437 de 2011 - Código de Procedimiento Administrativo y de lo Contencioso Administrativo.

Parágrafo. De ser posible este acto administrativo también se notificará de conformidad con lo normado en el artículo 4° del Decreto Nacional 491 de 2020 y la Ley 1437 de 2011 Código de Procedimiento Administrativo y de lo Contencioso Administrativo al representante legal de la sociedad **ANDEAN TOWER PARTNERS COLOMBIA S.A.S.**, o a su apoderado, sociedad que será notificada al correo electrónico registrado en el expediente gregorio.martinez@marcoin.com.co, lina.mosquera@atpsites.com, que aparecen registrados en la comunicación con radicado 1-2019-68420 del 08 de octubre de 2019. En caso de llevarse a cabo, la notificación realizada deberá seguir los requerimientos formales establecidos en el mencionado artículo 4 del Decreto Nacional 491 de 2020 y en la ley 1437 de 2011.

EVITE ENGAÑOS: Todo trámite ante esta entidad es gratuito, excepto los costos de reproducción de documentos. Verifique su respuesta en la página www.sdp.gov.co link "Estado Trámite". Denuncie en la línea 195 opción 1 cualquier irregularidad.

Cra. 30 N° 25 -90
pisos 5, 8,13 / SuperCade piso 2

Archivo Central de la SDP
Cra 21 N°69B-80 ext. 9014-9018

PBX: 335 8000
www.sdp.gov.co
Código Postal: 1113111



ALCALDÍA MAYOR
DE BOGOTÁ D.C.

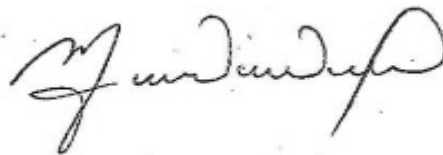
ARTÍCULO TERCERO: COMUNICAR el contenido del presente acto administrativo al **INSTITUTO DE DESARROLLO URBANO – IDU-** entidad administradora del **BIEN DE USO PÚBLICO** objeto de estudio.

ARTÍCULO CUARTO: COMUNICAR el contenido de la presente Resolución al **ALCALDE (SA) LOCAL DE ENGATIVA** para que, en ejercicio de sus funciones y competencias, realice el respectivo control urbano a que haya lugar, en concordancia con el numeral 6 del artículo 86 del Decreto Ley 1421 de 1993 - Estatuto Orgánico de Bogotá.

ARTÍCULO QUINTO: ORDENAR el archivo de los documentos aportados por el solicitante, de la actuación administrativa con radicado 1-2019-13422 del 06 de marzo de 2019, una vez este en firme el presente acto administrativo.

NOTIFÍQUESE, COMUNÍQUESE, PUBLÍQUESE Y CÚMPLASE

Dada en Bogotá D.C, a los 21 días de diciembre de 2021.



Maria Victoria Villamil Paez
Dirección de Vías, Transporte y Servicios Públicos

Proyectó: Camila Andrea Merchán Rincón Contratista-Abogada, DVTSP.
Revisión Urbanística: Diana Carolina Pimiento Cruz, Contratista, Arquitecta DVTSP.
Revisión Técnica: Néstor Andrés Garzón Pinto Contratista-Ingeniero, DVTSP
Revisión Jurídica: Richard Samuel Ajala Tituaña, Contratista-abogada DVTSP
Revisó: Saira Adelina Guzmán Marmolejo, Contratista-Abogada, DVTSP.

EVITE ENGAÑOS: Todo trámite ante esta entidad es gratuito, excepto los costos de reproducción de documentos. Verifique su respuesta en la página www.sdp.gov.co link "Estado Trámite". Denuncie en la línea 195 opción 1 cualquier irregularidad.

Cra. 30 N° 25 -90
pisos 5, 8,13 / SuperCade piso 2

Archivo Central de la SDP
Cra 21 N°69B-80 ext. 9014-9018

PBX: 335 8000
www.sdp.gov.co
Código Postal: 1113111



**ALCALDÍA MAYOR
DE BOGOTÁ D.C.**

*Este documento es una versión impresa del original que fue generado digitalmente.
Es válido legalmente al amparo del artículo 12 del Decreto 2150 de 1995 y del artículo 7° de la Ley 527 de 1999.*