

**RESOLUCIÓN No. 1894 DE 2021****(17 de Noviembre 2021)**

*“Por medio del cual se **NIEGA** la viabilidad del concepto de factibilidad para la ubicación de los elementos que conforman una Estación Radioeléctrica denominada **“BOG TEU 12”**, a localizarse en el Separador Carrera 50 con Calle 43 de la localidad de **TEUSAQUILLO**, en la ciudad de Bogotá, D.C., en un espacio considerado **BIEN DE USO PÚBLICO**”.*

**LA DIRECTORA DE VÍAS, TRANSPORTE Y SERVICIOS PÚBLICOS**

Con fundamento en lo dispuesto en los Decretos Distritales 397 y 472 de 2017, el literal h del artículo 12 del Decreto 016 de 2013, el literal h del artículo 13 de la Resolución 655 de 2015, la Resolución 062 de 2016 y la Resolución 263 del 12 de febrero de 2021,

**CONSIDERANDO**

1. Que, a través del Decreto Distrital 397 de 2017, corregido por el Decreto Distrital 472 de 2017, y su anexo Técnico *“Manual de Mimetización y Camuflaje de las Estaciones Radioeléctricas para Bogotá Distrito Capital”*, el cual hace parte integral de dichas disposiciones normativas, fue reglamentado el procedimiento, normas urbanísticas, arquitectónicas y técnicas a tenerse en cuenta para la localización, instalación, regularización y control de Estaciones Radioeléctricas en Bogotá D.C.
2. Que, el numeral 4.18 del artículo 4º del Decreto Distrital 397 de 2017 establece que, la factibilidad corresponde a aquella oportunidad para la revisión de *“(…) componentes urbanísticos, técnicos y jurídicos cuyo resultado es el concepto de viabilidad para la instalación de la Estación Radioeléctrica”*.
3. Que, de acuerdo con lo dispuesto en el Decreto Distrital 805 del 24 de diciembre de 2019 *“Por medio del cual se modifica y adiciona el Decreto Distrital 397 de 2017, modificado por el Decreto Distrital 472 de 2017, y se dictan otras disposiciones”* cuando se trate de solicitudes de estudio para la factibilidad y el permiso de localización e instalación que hayan sido presentadas con anterioridad a la entrada en vigencia de este Decreto, continuarán rigiéndose por las normas vigentes para ese

**EVITE ENGAÑOS:** Todo trámite ante esta entidad es gratuito, excepto los costos de reproducción de documentos. Verifique su respuesta en la página [www.sdp.gov.co](http://www.sdp.gov.co) link “Estado Trámite”. Denuncie en la línea 195 opción 1 cualquier irregularidad.

Cra. 30 N° 25 -90  
pisos 5, 8,13 / SuperCade piso 2

Archivo Central de la SDP  
Cra 21 N°69B-80 ext. 9014-9018

PBX: 335 8000  
[www.sdp.gov.co](http://www.sdp.gov.co)  
Código Postal: 1113111



ALCALDÍA MAYOR  
DE BOGOTÁ D.C.

momento, siempre y cuando hayan sido radicadas con la totalidad de los documentos solicitados para su radicación, salvo que el interesado manifieste de manera expresa y escrita su voluntad de acogerse a las normas establecidas en el presente Decreto. Para el caso en particular, se desarrollará el procedimiento de acuerdo con lo contemplado en el Decreto Distrital 397 de 2017.

4. Que, según lo normado por el inciso 2° del artículo 16 *Ibíd*em, la **SECRETARÍA DISTRITAL DE PLANEACIÓN**:

*“(…) revisará la viabilidad urbanística, técnica y jurídica para la instalación de estaciones radioeléctricas, conforme con lo establecido en los requisitos contemplados en el presente Decreto, en el Manual de Mimetización y Camuflaje de las estaciones radioeléctricas para el Distrito Capital y en la Cartilla de Espacio Público y las normas que la modifiquen, adicionen o sustituyan”.*

5. Que, por indicación del párrafo 1 del artículo 16 del Decreto Distrital 397 de 2017, *“El trámite de la factibilidad para la instalación de Estaciones Radioeléctricas será requisito previo para la radicación de la solicitud del permiso para su localización e instalación” y según el párrafo 1 del artículo 22 *Ibíd*em, “(…) las estaciones radioeléctricas solo podrán ser instaladas cuando el solicitante cuente con el respectivo permiso expedido por parte de la Secretaría Distrital de Planeación”.*

6. Que, la sociedad **ANDEAN TOWER PARTNERS COLOMBIA S.A.S.**, identificada con NIT 900.868.635-7, representada legalmente por SAIRA MÓNICA BALLESTEROS TORO, identificada con la Cédula de Ciudadanía No. 41.950.042, expedida en Armenia - Quindío, mediante formulario M-FO-014 *-Solicitud de Factibilidad para la Ubicación de los Elementos que Conforman una Estación Radioeléctrica-* con radicado 1-2019-06399 del 06 de febrero de 2019, presentó solicitud de factibilidad para la ubicación de los elementos que conforman la estación radioeléctrica denominada **“BOG TEU 12”**, a localizarse en el **SEPARADOR CARRERA 50 CON CALLE 43** de la localidad de **TEUSAQUILLO**, en la ciudad de Bogotá, D.C., con trámite para espacio considerado **BIEN DE USO PÚBLICO**.

7. Que la Dirección de Vías, Transporte y Servicios Públicos de la **SECRETARÍA DISTRITAL DE PLANEACIÓN**, una vez revisada la documentación allegada por el solicitante, en virtud de lo dispuesto en el inciso 2° del artículo 21 del Decreto Distrital 397 de 2017, mediante comunicación con radicado 2-2019-06239 del 11 de febrero de 2019, requirió complementación de la misma, teniendo en cuenta

**EVITE ENGAÑOS:** Todo trámite ante esta entidad es gratuito, excepto los costos de reproducción de documentos. Verifique su respuesta en la página [www.sdp.gov.co](http://www.sdp.gov.co) link “Estado Trámite”. Denuncie en la línea 195 opción 1 cualquier irregularidad.

Cra. 30 N° 25 -90  
pisos 5, 8,13 / SuperCade piso 2

Archivo Central de la SDP  
Cra 21 N°69B-80 ext. 9014-9018

PBX: 335 8000  
[www.sdp.gov.co](http://www.sdp.gov.co)  
Código Postal: 1113111



ALCALDÍA MAYOR  
DE BOGOTÁ D.C.

que se radicó: “(...) sin la totalidad de los documentos generales establecidos en el Título II “De los criterios y de las normas urbanísticas y arquitectónicas aplicables para la localización de estaciones radioeléctricas y de estructuras de soporte de telecomunicaciones” del citado Decreto y, aquellos específicos señalados en los numerales 17.1.3., 17.2.1., 17.2.2., 17.2.3., 17.3.1., 17.3.3. y 17.3.5, del artículo 17 *Ibidem* (...)”, complementación que fue allegada con radicación 1-2019-09397 del 18 de febrero de 2019.

8. Que, la Dirección de Vías, Transporte y Servicios Públicos de la SECRETARÍA DISTRITAL DE PLANEACIÓN, dando lugar al análisis y evaluación de la documentación allegada por el solicitante, emitió oficio con radicado No. 2-2019-18944 del 05 de abril de 2019 solicitando concepto al **INSTITUTO DE DESARROLLO URBANO –IDU–**, entidad administradora del espacio, para que se pronunciara sobre la viabilidad de la instalación de la estación radioeléctrica en mención.
9. Que el **INSTITUTO DE DESARROLLO URBANO –IDU–**, por medio de radicación No. 1-2019-26357 del 23 de abril de 2019, DTAI número 20193750315001, se pronunció de la siguiente manera frente a la viabilidad de la instalación de la estación radioeléctrica objeto de la solicitud: “(...) el IDU no tiene objeción técnica respecto de la infraestructura administrada por la Entidad, para el desmonte y la instalación de la nueva estación radioeléctrica, localizada en el separador de la carrera 50 con calle 43”.
10. Que una vez analizada y revisada la documentación allegada, referida a la solicitud de factibilidad para la ubicación de los elementos que conforman la Estación Radioeléctrica denominada “**BOG TEU 12**”, la **SECRETARÍA DISTRITAL DE PLANEACIÓN** a través de comunicación oficial con radicado 2-2019-23040 del 24 de abril de 2019, envió al solicitante requerimiento por una (1) sola vez para realizar las actualizaciones, correcciones o aclaraciones dentro de la etapa previa denominada “Factibilidad para la instalación de elementos que conforman una estación radioeléctrica” para la localización de los elementos que conforman la Estación Radioeléctrica denominada “**BOG TEU 12**”. Para enviar la respuesta a los requerimientos, se le otorgó el plazo establecido en el inciso 2º, del artículo 22 del Decreto Distrital 397 de 2017.
11. Que la sociedad **ANDEAN TOWER PARTNERS COLOMBIA S.A.S.**, a través de su apoderado, mediante comunicaciones con radicados Nos. 1-2019-38454 del 07 de junio de 2019, 1-2019-40950 del 17 de junio de 2019, 1-2019-58795 del 30 de agosto 08 de 2019, 1-2019-69490 del 11 de octubre de 2019 y 1-2019-78865 del

**EVITE ENGAÑOS:** Todo trámite ante esta entidad es gratuito, excepto los costos de reproducción de documentos. Verifique su respuesta en la página [www.sdp.gov.co](http://www.sdp.gov.co) link “Estado Trámite”. Denuncie en la línea 195 opción 1 cualquier irregularidad.

Cra. 30 N° 25 -90  
pisos 5, 8,13 / SuperCade piso 2

Archivo Central de la SDP  
Cra 21 N°69B-80 ext. 9014-9018

PBX: 335 8000  
[www.sdp.gov.co](http://www.sdp.gov.co)  
Código Postal: 1113111



ALCALDÍA MAYOR  
DE BOGOTÁ D.C.







#### 4.4 – Informe de Mimetización - Incompleto e Inconcluso

De acuerdo con la revisión realizada se encontró que el informe de mimetización presentado por el solicitante no se encuentra firmado por un ingeniero eléctrico o electrónico, como lo dispone el artículo 17.1.3.4 del decreto distrital 397 de 2017, de igual forma el acta de responsabilidad no viene firmada por ninguno de los profesionales en esta área y finalmente no cumplió con lo solicitado en los puntos 2.4 y 2.5 del acta de observaciones, la información no fue actualizada en ese sentido.

Finalmente, el informe presentado es inconcluso en relación a las estrategias de mimetización debido a que se propone un elemento de “mínimo” impacto visual, sin tener en cuenta que  $\frac{3}{4}$  partes la altura del elemento tienen un diámetro de 1,00m – **La solicitud no es viable desde el componente arquitectónico.**

Señore  
Iván González  
26/06/2021 9:21:03 a. m.  
Opciones

de 25,00m y ródomo de 0,70m de diámetro. A priori la mimetización corresponde con las características, el impacto visual es mayormente desde la base de la estructura, donde 3/4 partes son del mismo diámetro de 1,00m

Atendiendo las condiciones del manual de mimetización (7.1.2. Radomos cilíndricos)  
El diseño de mimetización y/o camuflaje asegura los siguientes lineamientos:

- Una estructura estable
- Integración de la estación radioeléctrica con el entorno.
- Mínimo impacto visual de los elementos de la estación radioeléctrica.**
- Se presentan las condiciones mínima mimetización para todos los elementos de la estación radioeléctrica en los casos que aplique
- Desarrolla la mimetización de acuerdo con la normatividad vigente, en términos de medidas, situación respecto a perfil vial y alturas determinadas
- Uso de equipos de mayor avance tecnológico y formatos con dimensiones reducidas que minimicen el impacto visual.

**Detalla radomo**

Referencia: Estación Radioeléctrica. BOG\_TEU\_12  
Dirección: Separador Carrera 50 con calle 43 ✓

Asunto: Carta de responsabilidad propuesta mimetización estación radioeléctrica.

Yo, Anibal Tejada Gutiérrez identificado con la cédula de ciudadanía No. 80.775.452 con matrícula profesional No. A241082013-80775452 del CPNAA, certifico que he realizado la propuesta de mimetización de la estación radioeléctrica haciéndome responsable de la misma.

Con esta propuesta de mimetización se garantiza que no existe inconveniente alguno para la buena prestación del servicio de comunicaciones y se exonera al Distrito Capital de cualquier inconveniente que se pueda presentar.

*Anibal Tejada Gutiérrez*  
Cordialmente,  
ANIBAL TEJADA GUTIÉRREZ  
C.C. 80.775.452  
Mat. Prof. No. A241082013-80775452  
Arg.

Señore  
Iván González  
26/06/2021 5:12:35 p. m.  
Opciones

¿Firma del ingeniero eléctrico o electrónico?  
¿Tarjeta Profesional ingeniero eléctrico o electrónico?

Señore  
Iván González  
26/06/2021 5:12:35 p. m.  
Opciones

¿Mínimo impacto visual con 3/4 de la altura de la estación con un diámetro de 1,00m?

Site name	Latitud	Longitud	Coordenadas Y (Norte)	Coordenadas X (ESTE)	Dirección
_OG_TEU_12	4.6415107	-74.0918414	105009 501	98412.225 ✓	Separador Carrera 50 con calle 43

#### 4.5 – Otros – Cuadro de Elementos Puntuales – Simulación Grafica M-FO-014

De acuerdo con la revisión realizada, se encontró que las características relacionadas en el cuadro de elementos puntuales no corresponden con las características relacionadas en la propuesta para la instalación de la estación

**EVITE ENGAÑOS:** Todo trámite ante esta entidad es gratuito, excepto los costos de reproducción de documentos. Verifique su respuesta en la página [www.sdp.gov.co](http://www.sdp.gov.co) link "Estado Trámite". Denuncie en la línea 195 opción 1 cualquier irregularidad.

Cra. 30 N° 25 -90  
pisos 5, 8,13 / SuperCade piso 2

Archivo Central de la SDP  
Cra 21 N°69B-80 ext. 9014-9018

PBX: 335 8000  
[www.sdp.gov.co](http://www.sdp.gov.co)  
Código Postal: 1113111




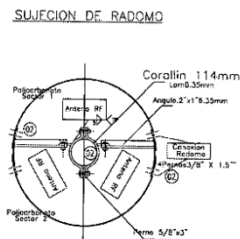
ALCALDÍA MAYOR  
DE BOGOTÁ D.C.

*Este documento es una versión impresa del original que fue generado digitalmente.  
Es válido legalmente al amparo del artículo 12 del Decreto 2150 de 1995 y del artículo 7° de la Ley 527 de 1999.*

BOG TEU 12; el solicitante relaciona una altura total de **16,00m** en el cuadro cuando la solicitud tiene una altura total de **25,00m**. La información es inconclusa y adicionalmente no cumple con lo solicitado en el numeral L, del punto 1.

De igual forma en el cuadro C-10 correspondiente a la simulación gráfica el solicitante no incluye ninguna de las estrategias de mimetización de elementos y en la simulación no es clara la propuesta en relación al contexto inmediato; el elemento se encuentra fuera de escala y tener un impacto mayor al relacionado en la matriz de medición de impacto. No da cumplimiento a lo previsto en el artículo 17.1.3.4 del Decreto Distrital 397 de 2017.

10. SIMULACIÓN GRÁFICA A TRAVÉS DE FOTOMONTAJE (Se presenta el producto de la propuesta de mimetización, incluye la descripción gráfica y técnica de la propuesta)

El sistema de mimetización es planteado en forma de cubierta cilíndrica, fabricada en material liviano de policarbonato, que minimiza la afectación a las ondas electromagnéticas; estos son anclados sobre el monopolo tubular y funge como un elemento de protección mecánica adaptado al entorno, que tiene por misión ocultar y proteger antenas y equipos auxiliares. Su principal utilidad está en la ocultación total de las antenas en pequeñas estructuras y la disminución del impacto visual en grandes construcciones. La tipología cilíndrica se adapta plenamente al sistema radiante, minimizando la superficie necesaria.

Atendiendo las condiciones del manual de mimetización (7.1.2. Radomos cilíndricos)  
El diseño de mimetización y/o camuflaje asegura los siguientes lineamientos:

- **Diámetro máximo del radomo 0.70 m y una altura máxima de 3.00 m, con una altura máxima de Estación Radioeléctrica de 25.00 m.**
- Una estructura estable
- Integración de la estación radioeléctrica con el entorno.
- **Mínimo impacto visual de los elementos de la estación radioeléctrica.**
- Se presentan las condiciones mínima mimetización para todos los elementos de la estación radioeléctrica en los casos que aplique
- Desarrolla la mimetización de acuerdo con la normatividad vigente, en términos de medidas, situación respecto a perfil vial y alturas determinadas
- **Uso de equipos de mayor avance tecnológico y formatos con dimensiones reducidas que minimicen el impacto visual.**

12. ELEMENTOS PUNTALES "EN CASO DE NO APLICAR ALGUNOS ITEM, ESCRIBIR N/A" (Relacionar la totalidad de elementos a instalar incluyendo reservas)

ITEM	CANTIDAD (UNIDADES)	TIPO	DIMENSION (MCM/CM)	PESO (KG)	REFERENCIA
12.1 ESTRUCTURA (mástil, torre, monopolo o poste).					
12.2 PARARRAYOS.	1	Poste metálico galvanizado en caliente	16	1900	PT-01 :Sección B01
12.3 ANTENA RF.	3	Pararrayos tipo Franklin incluye conectores y línea de aterrizaje	0.6	25	
12.4 ANTENA MW	N/A	Antena Tipo RF	1.38 x0.155x 0.07	150	
12.5 ANTENA RRU	6	N/A	N/A	N/A	
12.6 ANTENAS TRISECTOR	N/A	Antena RRU	0.4x0.30x0.12	240	
12.7 GABINETE EQUIPOS BTS.	N/A	N/A	N/A	N/A	

Se anexa Foto Simulada 2020/02/11 9:15:13 A.M. (C) No corresponde con la altura relacionada en los demás documentos de la solicitud.

Resultado Revisión – Componente  
Arquitectónico

Solicitud **NO** viable desde el componente urbanístico.

El elemento no es acorde con las disposiciones contenidas en el manual de mimetización y camuflaje, el cual es un anexo técnico de acuerdo con el art. 3 del Decreto Distrital 397 de 2017.

**EVITE ENGAÑOS:** Todo trámite ante esta entidad es gratuito, excepto los costos de reproducción de documentos. Verifique su respuesta en la página [www.sdp.gov.co](http://www.sdp.gov.co) link "Estado Trámite". Denuncie en la línea 195 opción 1 cualquier irregularidad.

Cra. 30 N° 25 -90  
pisos 5, 8,13 / SuperCade piso 2

Archivo Central de la SDP  
Cra 21 N°69B-80 ext. 9014-9018

PBX: 335 8000  
[www.sdp.gov.co](http://www.sdp.gov.co)  
Código Postal: 1113111



ALCALDÍA MAYOR  
DE BOGOTÁ D.C.

Este documento es una versión impresa del original que fue generado digitalmente.  
Es válido legalmente al amparo del artículo 12 del Decreto 2150 de 1995 y del artículo 7° de la Ley 527 de 1999.



La información presentada es inconclusa, la información urbanística y arquitectónica de la solicitud no corresponde con lo presentado en el formulario M-FO-014 "Solicitud de factibilidad para los elementos que conforman una estación radioeléctrica" – La altura, así como los elementos de la solicitud no corresponden.

No fue aclarada, corregida o completada la información relacionada con la matriz de medición de impacto. La solicitud no cumple con lo previsto en el art. 17.1.3.2 del Decreto Distrital 397 de 2017.


## 5 – Análisis Componente Técnico de la solicitud

### 5.1 – Análisis de Requisitos Mínimos – Etapa de Factibilidad

ITEM 2 del acta de observaciones:

#### II. REQUERIMIENTOS TÉCNICOS (numerales 17.2.1, 17.2.2, 17.2.3., 17.2.3.1, 17.2.3.2., 17.2.3.3., 17.2.4., artículo 17 del Decreto 397 de 2017):

1. Corregir en el formato M-FO-014 casilla (B.15) Localización e identificación del proyecto las coordenadas Norte y Este se presentan invertidas.

 2. Incluir en el formato M-FO-014 casilla (C.12) Elementos Puntuales, las especificaciones de anclaje de cimentación. Se debe completar el cuadro con la totalidad de los elementos a instalar.

El cuadro de elementos puntuales no corresponde con la altura presentada en la casilla C.2 de 25 m, de la estación radioeléctrica, ni con altura presentada en los diseños y estudios estructurales.

12. ELEMENTOS PUNTALES "EN CASO DE NO APLICAR ALGUNOS ITEM, ESCRIBIR N/A" (Relacionar la totalidad de elementos a instalar incluyendo reservas)

ITEM	CANTIDAD (UNIDADES)	TIPO	DIMENSION (METROS)	PESO (KG)	REFERENCIA EN PLANOS
12.1 ESTRUCTURA (mástil, torre, monopolo o poste).	1	Poste metálico galvanizado en caliente	16	1900	PT-03 /Sección B01
12.2 PARARRAYOS.	1	Pararrayos tipo franklin, incluye conectores y línea de aterrizaje	0.6	25	A-01
12.3 ANTENA RF.	3	Antena Tipo RF	1.38 x0,155x 0,07	150	A-01
12.4 ANTENA MW	N/A	N/A	N/A	N/A	N/A
12.5 ANTENA RRU.	6	Antena RRU	0.4x0,30x0,12	240	A-01
12.6 ANTENAS TRISECTOR	N/A	N/A	N/A	N/A	N/A
12.7 GABINETE EQUIPOS BTS.	N/A	N/A	N/A	N/A	N/A
12.8 GABINETE MW	N/A	N/A	N/A	N/A	N/A
12.9 GABINETE ELTEK.	N/A	N/A	N/A	N/A	N/A
12.10 ANCLAJES. (De cimentación a estructura de soporte).	16	Pernos de 5/8"	1,50x5/8"	40	PT-01
12.11 ANCLAJES. (De placa edificación a estructura de soporte metálico)	N/A	N/A	N/A	N/A	N/A
12.12 ESCALERA ASCENSO.	1	Tipo Gato	11,34 x0,30x0,05	150	
12.13 ESCALERA GUIA DE ONDAS.	1	Guías Internas Tipo RACK	14,5x0,30	15	A-01
12.14 PLATAFORMA DE SOPORTE ESTRUCTURA SOBRE EDIFICACIÓN.	N/A	N/A	N/A	N/A	N/A

**EVITE ENGAÑOS:** Todo trámite ante esta entidad es gratuito, excepto los costos de reproducción de documentos. Verifique su respuesta en la página [www.sdp.gov.co](http://www.sdp.gov.co) link "Estado Trámite". Denuncie en la línea 195 opción 1 cualquier irregularidad.

Cra. 30 N° 25 -90  
pisos 5, 8,13 / SuperCade piso 2

Archivo Central de la SDP  
Cra 21 N°69B-80 ext. 9014-9018

PBX: 335 8000  
[www.sdp.gov.co](http://www.sdp.gov.co)  
Código Postal: 1113111



ALCALDÍA MAYOR  
DE BOGOTÁ D.C.



**15. Frente al diseño estructural de cimentación, presentar cuadro donde se especifique las cargas contempladas en el análisis estructural (peso de equipos, peso de antenas, peso propio de la estructura, peso del elemento de mimetización).**

ITEM	CANTIDAD (UNIDADES)	TIPO	DIMENSIÓN (METROS)	PESO (KG)	REFERENCIA EN PLANOS
12.1 ESTRUCTURA (Mástil, torre, monopolo, poste)	1	Poste metálico galvanizado en caliente	18	2100	PTC-03 /Sección 801
12.2 PARARRAYOS	1	Pararrayos . Incluye conectores y línea de aterrizaje	0.6	25	ELC-01
12.3 ANTENA RF	3	Antena Tipo RF	1.38x0.15x 0.07	150	AC-01
12.4 ANTENA MW	N/A	N/A	N/A	N/A	N/A
12.5 ANTENA RRU	6	Antena RRU	0.4x0.30x0.12	240	AC-01
12.6 ANTENA TRISECTOR	N/A	N/A	N/A	N/A	N/A
12.7 GABINETE EQUIPOS UMTS	N/A	N/A	N/A	N/A	N/A
12.8 GABINETE MW	N/A	N/A	N/A	N/A	N/A
12.9 GABINETE ELTEK	N/A	N/A	N/A	N/A	N/A
12.10 ANCLAJES (De cimentación a estructura de soporte)	16	Pernos de 5/8"	1.50x5/8"	40	PTC-01
12.11 ANCLAJES (De placa de cimentación a estructura de soporte metálico)	N/A	N/A	N/A	N/A	N/A
12.12 ESCALERA DE ASCENSO	1	Tipo Gato	13.34 x0.30x0.05	150	
12.13 ESCALERA GUÍA DE ONDAS	1	Guías Internas Tipo RACK	16.5x0.30	15	AC-01
12.14 PLATAFORMA DE SOPORTE ESTRUCTURA SOBRE EDIFICACIÓN	N/A	N/A	N/A	N/A	N/A
12.15 PLATAFORMA DE SOPORTE EQUIPOS SOBRE EDIFICACIÓN	N/A	N/A	N/A	N/A	N/A
12.16 CUARTO DE TRANSFERENCIA	N/A	N/A	N/A	N/A	N/A
12.17 PLACAS DE CIMENTACIÓN DE LOS EQUIPOS SOBRE TERRENO	N/A	N/A	N/A	N/A	N/A
12.18 ESTRUCTURA Y ELEMENTOS DE MIMETIZACIÓN	1	Radomo en polycarbonato incluye accesorios	1.50mx0.50 Diam.	105	PTC-04
12.19 OTRO, (ESPECIFIQUE)					

El cuadro de cargas **no corresponde** con la altura presentada en la casilla C.2 de 25 m, de la estación radioeléctrica.

**7. Incluir en el diseño de cimentación análisis de volcamiento. Se debe aclarar la capacidad portante utilizada en el diseño según la recomendación del estudio de suelos.**

No presentan el análisis de volcamiento.

**26. Incluir las conclusiones del diseño de anclajes a cimentación, indicando el número de anclajes de cimentación, de acuerdo al diseño el cual debe corresponder con los planos.**

No se presenta el plano de anclajes, se presenta un plano repetido. No cumple

**13. Que como consecuencia del análisis señalado anteriormente, se concluyó que la solicitud de factibilidad para la ubicación de los elementos que conforman la estación radioeléctrica denominada "BOG TEU 12", a localizarse en el SEPARADOR CARRERA 50 CON CALLE 43 de la localidad de TEUSAQUILLO, en la ciudad de Bogotá, D.C., con trámite para espacio considerado BIEN DE USO**

**EVITE ENGAÑOS:** Todo trámite ante esta entidad es gratuito, excepto los costos de reproducción de documentos. Verifique su respuesta en la página [www.sdp.gov.co](http://www.sdp.gov.co) link "Estado Trámite". Denuncie en la línea 195 opción 1 cualquier irregularidad.

Cra. 30 N° 25 -90  
pisos 5, 8,13 / SuperCade piso 2

Archivo Central de la SDP  
Cra 21 N°69B-80 ext. 9014-9018

PBX: 335 8000  
[www.sdp.gov.co](http://www.sdp.gov.co)  
Código Postal: 1113111



ALCALDÍA MAYOR  
DE BOGOTÁ D.C.

**PÚBLICO**; con radicado 1-2019-06399 del 06 de febrero de 2019, presentada por la sociedad **ANDEAN TOWER PARTNERS COLOMBIA S.A.S.**, no cumplió con la totalidad de los requisitos urbanísticos y arquitectónicos y técnicos contenidos en el artículo 17 del Decreto 397 de 2017.

14. Que por consiguiente, no es viable para la **DIRECCIÓN DE VÍAS, TRANSPORTE Y SERVICIOS PÚBLICOS DE LA SUBSECRETARÍA DE PLANEACIÓN TERRITORIAL DE LA SECRETARÍA DISTRITAL DE PLANEACIÓN** acceder a la solicitud de Concepto de Factibilidad, requisito previo para la obtención del permiso de instalación de la estación radioeléctrica, denominada **"BOG TEU 12"**, en los términos del Decreto 397 de 2017.
15. Que de acuerdo con la Resolución 263 del 12 de febrero de 2021, *"Por la cual se delegan unas funciones y se dictan otras disposiciones"* fue delegada en el Director de Vías, Transporte y Servicios Públicos de la **SECRETARÍA DISTRITAL DE PLANEACIÓN** la siguiente función: 1. *"La facultad de expedir con aprobación o negación, según corresponda, el concepto de factibilidad en la etapa de factibilidad, de la viabilidad de los trámites para localización e instalación de estaciones radioeléctricas, una vez se realice la respectiva revisión urbanística o jurídica, de acuerdo con lo dispuesto en el Decreto Distrital 397 de 2017.(Res. 1143/19)"*.
16. En concordancia con los motivos expuestos anteriormente, la **DIRECCIÓN DE VÍAS, TRANSPORTE Y SERVICIOS PÚBLICOS DE LA SUBSECRETARÍA DE PLANEACIÓN TERRITORIAL DE LA SECRETARÍA DISTRITAL DE PLANEACIÓN** se fundamenta en el inciso 2º, del artículo 16 y en el artículo 22 del Decreto Distrital 397 de 2017 para dar respuesta a la solicitud examinada.

En mérito de lo expuesto,

## RESUELVE

**ARTÍCULO PRIMERO: NEGAR** la viabilidad de la solicitud de factibilidad presentada por la sociedad **ANDEAN TOWER PARTNERS COLOMBIA S.A.S.**, identificada con NIT 900.868.635-7, representada legalmente por SAIRA MÓNICA BALLESTEROS TORO, identificada con la Cédula de Ciudadanía No. 41.950.042,

***EVITE ENGAÑOS:** Todo trámite ante esta entidad es gratuito, excepto los costos de reproducción de documentos. Verifique su respuesta en la página [www.sdp.gov.co](http://www.sdp.gov.co) link "Estado Trámite". Denuncie en la línea 195 opción 1 cualquier irregularidad.*

Cra. 30 N° 25 -90  
pisos 5, 8,13 / SuperCade piso 2

Archivo Central de la SDP  
Cra 21 N°69B-80 ext. 9014-9018

PBX: 335 8000  
[www.sdp.gov.co](http://www.sdp.gov.co)  
Código Postal: 1113111



ALCALDÍA MAYOR  
DE BOGOTÁ D.C.

expedida en Armenia – Quindío; mediante el radicado No. 1-2019-06399 del 06 de febrero de 2019, para la ubicación de los elementos que conforman la estación radioeléctrica denominada “**BOG TEU 12**”, a localizarse en el **SEPARADOR CARRERA 50 CON CALLE 43** de la localidad de **TEUSAQUILLO**, en la ciudad de Bogotá, D.C., con trámite para espacio considerado **BIEN DE USO PÚBLICO**; por las razones expuestas en la parte motiva de este acto administrativo.

**ARTÍCULO SEGUNDO: NOTIFICAR** el contenido de la presente resolución a **SAIRA MONICA BALLESTEROS TORO**, identificada con la cédula de ciudadanía No. 41.950.042 expedida en Armenia, en su calidad de Representante Legal de la sociedad **ANDEAN TOWER PARTNERS COLOMBIA S.A.S.**, en la dirección que aparece registrada en el expediente con radicado 1-2019-06399 del 06 de febrero de 2019; a su apoderado o a quien haga sus veces, en los términos establecidos en los artículos 66 y siguientes del Código de Procedimiento Administrativo y de lo Contencioso Administrativo (Ley 1437 de 2011), indicando al notificado que en contra la presente Resolución procede el recurso de reposición ante el Director de Vías, Transporte y Servicios Públicos y el recurso de apelación ante la Comisión de Regulación de Comunicaciones, de acuerdo a lo señalado en el Decreto Distrital 397 de 2017 y el artículo 19 de la Ley 1798 de 2019, los cuales deberán ser interpuestos en los términos de los artículos 74, 76 y 77 de la Ley 1437 de 2011 - Código de Procedimiento Administrativo y de lo Contencioso Administrativo.

**Parágrafo.** De ser posible este acto administrativo también se notificará de conformidad con lo normado en el artículo 4° del Decreto Nacional 491 de 2020 y la Ley 1437 de 2011 Código de Procedimiento Administrativo y de lo Contencioso Administrativo al representante legal de la sociedad **ANDEAN TOWER PARTNERS COLOMBIA S.A.S.**, o a su apoderado, sociedad que será notificada al correo electrónico registrado en el expediente [cesarguzmansa@gmail.com](mailto:cesarguzmansa@gmail.com), [rafael.caldas@atpsites.com](mailto:rafael.caldas@atpsites.com) que aparece registrado en la solicitud de concepto de factibilidad con radicado 1-2019-06399 del 06 de febrero de 2019. En caso de llevarse a cabo, la notificación realizada deberá seguir los requerimientos formales establecidos en el mencionado artículo 4 del Decreto Nacional 491 de 2020 y en la ley 1437 de 2011.

**EVITE ENGAÑOS:** Todo trámite ante esta entidad es gratuito, excepto los costos de reproducción de documentos. Verifique su respuesta en la página [www.sdp.gov.co](http://www.sdp.gov.co) link "Estado Trámite". Denuncie en la línea 195 opción 1 cualquier irregularidad.

Cra. 30 N° 25 -90  
pisos 5, 8,13 / SuperCade piso 2

Archivo Central de la SDP  
Cra 21 N°69B-80 ext. 9014-9018

PBX: 335 8000  
[www.sdp.gov.co](http://www.sdp.gov.co)  
Código Postal: 1113111



ALCALDÍA MAYOR  
DE BOGOTÁ D.C.



SECRETARÍA DE  
PLANEACIÓN

SECRETARÍA DISTRITAL DE PLANEACIÓN Folios: 13  
Anexos: No  
No. Radicación: 3-2021-28735 No. Radicado Inicial:  
XXXXXXXXXX  
No. Proceso: 1836153 Fecha: 2021-11-17 12:13  
Tercero: SECRETARIA DISTRITAL DE PLANEACION - SDP  
Dep. Radicadora: Subsecretaria de Gestión Corporativa  
Clase Doc: Interno Tipo Doc: Acto administrativo Consec:

**ARTÍCULO TERCERO: COMUNICAR** el contenido del presente acto administrativo al **INSTITUTO DE DESARROLLO URBANO –IDU–**, entidad administradora del **BIEN DE USO PÚBLICO** objeto de estudio.

**ARTÍCULO CUARTO: COMUNICAR** el contenido de la presente Resolución al **ALCALDE (SA) LOCAL DE TEUSAQUILLO** para que, en ejercicio de sus funciones y competencias, realice el respectivo control urbano a que haya lugar, en concordancia con el numeral 6 del artículo 86 del Decreto Ley 1421 de 1993 -Estatuto Orgánico de Bogotá-.

**ARTÍCULO QUINTO: ORDENAR** el archivo de los documentos aportados por el solicitante, de la actuación administrativa con radicado 1-2019-06399 del 06 de febrero de 2019, una vez este en firme el presente acto administrativo.

### NOTIFÍQUESE, COMUNÍQUESE, PUBLÍQUESE Y CÚMPLASE

Dada en Bogotá D.C, a los 17 días de noviembre de 2021.

**Maria Victoria Villamil Paez**  
**Dirección de Vías, Transporte y Servicios Públicos**

Proyectó: Camila Andrea Merchán Rincón, Contratista-Abogada, DVTSP.  
Revisión Urbanística: Iván Camilo González Gutiérrez, Contratista, Arquitecto DVTSP.  
Revisión Técnica: Aura Cristina Ramos Bautista, Contratista-Ingeniera, DVTSP  
Revisó: Saira Adelina Guzmán Marmolejo, Contratista-Abogada, DVTSP.

**EVITE ENGAÑOS:** Todo trámite ante esta entidad es gratuito, excepto los costos de reproducción de documentos. Verifique su respuesta en la página [www.sdp.gov.co](http://www.sdp.gov.co) link "Estado Trámite". Denuncie en la línea 195 opción 1 cualquier irregularidad.

Cra. 30 N° 25 -90  
pisos 5, 8,13 / SuperCade piso 2

Archivo Central de la SDP  
Cra 21 N°69B-80 ext. 9014-9018

PBX: 335 8000  
[www.sdp.gov.co](http://www.sdp.gov.co)  
Código Postal: 1113111



**ALCALDÍA MAYOR  
DE BOGOTÁ D.C.**

*Este documento es una versión impresa del original que fue generado digitalmente.  
Es válido legalmente al amparo del artículo 12 del Decreto 2150 de 1995 y del artículo 7° de la Ley 527 de 1999.*