


















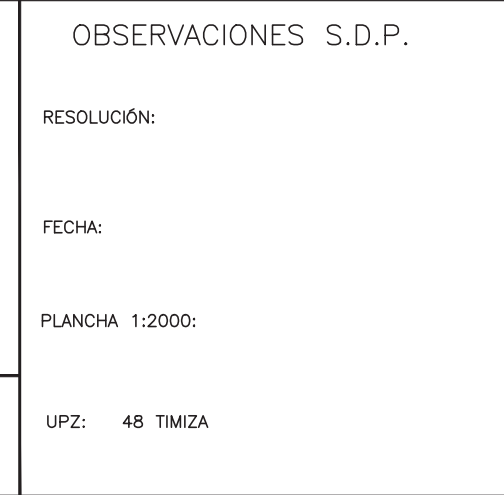








ÁREA DESARROLLADA O CONSOLIDADA	
MOJONES	ÁREA (m²)
1-2-3-4-5-6-7-8-9-10-11-12-13-1	370,19

## CONVENCIONES

	Cajas Aguas Residuales		Limite del desarrollo
	Pozo EAAB		Limite de la manzana
	Medidor de Agua		Achurado construcción
	Válvula de Agua		Curva indice inetermedia
	Poste Media Tensión		Estudio vial
	Poste Teléfonos		Mojón
	Poste Camara		Número de manzana
	Bolardo Metal		Número de lote
	Poste Alumbrado		
	Señal vial preventiva		
	Árbol		

PLANO DE LEGALIZACIÓN		
<b>REPRESENTANTE DEL TRÁMITE</b> (URBANIZADOR, PROPIETARIO, COMUNIDAD)	<b>PROFESIONAL RESPONSABLE</b>  <b>LEVANTÓ:</b>  <b>FIRMA:</b>  <b>NOMBRE:</b> ING. CARLOS M. BUELVAS M. <b>MATRÍCULA:</b> 25335-319378 CND <b>CONTRATO DE CONSULTORÍA:</b> 536 DE 2016	<b>DATOS DEL PREDIO:</b>  <b>MATRÍCULA INMOBILIARIA No:</b>  <b>ESCRITURA No:</b>  <b>CÉDULA CATASTRAL:</b>
<b>FIRMA:</b>  <b>NOMBRE:</b>  <b>C.C.:</b>	<b>REVISÓ Y APROBÓ:</b>  <b>FIRMA:</b>  <b>NOMBRE:</b> ING. MIGUEL ANGEL DIAZ SALAS <b>MATRÍCULA:</b> 25335-1249 CND <b>CONTRATO DE LEVANTAMIENTO:</b> 532 DE 2016  <b>FECHA DEL LEVANTAMIENTO:</b> MAYO 08 DE 2017	



BOGOTÁ, D.C		
SECRETARÍA DISTRITAL DE PLANEACIÓN		
SUBSECRETARÍA DE PLANEACIÓN TERRITORIAL		
SECRETARIA		SUBSECRETARIO
ESTUDIO URBANÍSTICO	ESTUDIO VIAL	ESTUDIO CARTOGRAFICO
 ARQUITECTO	 INGENIERO	 INGENIERO
 Vo.Bo. DIRECTORA	 Vo.Bo. DIRECTOR	 Vo.Bo. DIRECTOR