



ALCALDÍA MAYOR  
DE BOGOTÁ D.C.

SECRETARÍA DE PLANEACIÓN

## RESOLUCIÓN No. 2097 DE 2017 20 DIC. 2017

*"Por la cual se prorroga el término para resolver la solicitud de Licencia de Intervención de Espacio Público para la Construcción del área de andén que da frente a los predios identificados con nomenclatura urbana CL 64 15 37, KR 15 63 A 97, KR 15 63 A 49, KR 63 A 45, KR 15 63 A 41, KR 15 63 A 27, KR 15 63 A 25, KR 15 63 A 23, KR 15 63 A 9, KR 15 63 A 5, CL 63 A 15 20, CL 63 A 15 30, CL 63 A 15 36, CL 63 A 15 42, CL 63 A 15 94, KR 16 63 A 30, KR 16 63 A 42, KR 16 63 A 68, KR 16 63 A 61 y las nomenclaturas CL 63 A 16 4, CL 63 A 16 10, CL 63 A 16 16, CL 63 A 16 38, CL 63 A 16 52, CL 63 A 16 64, CL 63 A 16 72, KR 17 63 A 8, KR 17 63 A 26, KR 17 63 A 28, KR 17 63 A 42, CL 63 B 16 67, CL 63B 16 47, CL 63 B 16 11, KR 16 63 A 69, KR 16 63 A 57, KR 16 63 A 39, KR 16 63 A 27, para un total de 37 predios frente a los cuales se propone la intervención de las áreas de andén de espacio público de la Localidad de Barrios Unidos Bogotá D.C."*

### EL SUBSECRETARIO DE PLANEACIÓN TERRITORIAL

En uso de sus facultades legales y en especial las conferidas por la Ley 1437 de 2011, los Decretos Nacionales 1077 de mayo de 2015 y 2218 de noviembre de 2015, Decreto Distrital 016 de 2013, Decreto Nacional 1203 de 2017 y Resoluciones 655 de 2015 y 002 de 2016, y

### CONSIDERANDO:

Que la señora LUCIA DEL PILAR BOHORQUEZ AVENDAÑO, identificada con cédula de ciudadanía No. 51.972.852 expedida en Bogotá, quien actúa como Rectora y Representante Legal de la FUNDACIÓN UNIVERSITARIA LOS LIBERTADORES con NIT. 860.507.903-3, quien autoriza al Arquitecto LUIS CARLOS VELÁSQUEZ GARAVITO, identificado con cédula de ciudadanía No. 79.540.988 expedida en Bogotá, para tramitar la solicitud de licencia de Intervención del Espacio Público, presentó mediante Formato M-FO-020 con radicado SDP No. 1-2017-47825 del 28 de agosto de 2017, la solicitud de Licencia de Intervención del Espacio Público para la Construcción de las áreas de andén que dan frente a los predios identificados con nomenclatura urbana CL 64 15 37, KR 15 63 A 97, KR 15 63 A 49, KR 63 A 45, KR 15 63 A 41, KR 15 63 A 27, KR 15 63 A 25, KR 15 63 A 23, KR 15 63 A 9, KR 15 63 A 5, CL 63 A 15 20, CL 63 A 15 30, CL 63 A 15 36, CL 63 A 15 42, CL 63 A 15 94, KR 16 63 A 30, KR 16 63 A 42, KR 16 63 A 68, KR 16 63 A 61 y las nomenclaturas CL 63 A 16 4, CL 63 A 16 10, CL 63 A 16 16, CL 63 A 16 38, CL 63 A 16 52, CL 63 A 16 64, CL 63 A 16 72, KR 17 63 A 8, KR 17 63 A 26, KR 17 63 A 28, KR 17 63 A 42, CL 63 B 16 67, CL 63B 16 47, CL 63 B 16 11, KR 16 63 A 69, KR 16 63 A

Carrera 30 N. 25 - 90  
Código Postal 111311  
Pisos 1,5,8 y 13  
PBX 335 8000  
[www.sdp.gov.co](http://www.sdp.gov.co)  
Info.: Línea 195



SC-CER259292



CO-SC-CER259292



GP-CER259293

**BOGOTÁ  
MEJOR  
PARA TODOS**

RESOLUCIÓN No. 2097 DE 2017 20 DIC 2017

*"Por la cual se prorroga el término para resolver la solicitud de Licencia de Intervención de Espacio Público para la Construcción del área de andén que da frente a los predios identificados con nomenclatura urbana CL 64 15 37, KR 15 63 A 97, KR 15 63 A 49, KR 63 A 45, KR 15 63 A 41, KR 15 63 A 27, KR 15 63 A 25, KR 15 63 A 23, KR 15 63 A 9, KR 15 63 A 5, CL 63 A 15 20, CL 63 A 15 30, CL 63 A 15 36, CL 63 A 15 42, CL 63 A 15 94, KR 16 63 A 30, KR 16 63 A 42, KR 16 63 A 68, KR 16 63 A 61 y las nomenclaturas CL 63 A 16 4, CL 63 A 16 10, CL 63 A 16 16, CL 63 A 16 38, CL 63 A 16 52, CL 63 A 16 64, CL 63 A 16 72, KR 17 63 A 8, KR 17 63 A 26, KR 17 63 A 28, KR 17 63 A 42, CL 63 B 16 67, CL 63B 16 47, CL 63 B 16 11, KR 16 63 A 69, KR 16 63 A 57, KR 16 63 A 39, KR 16 63 A 27, para un total de 37 predios frente a los cuales se propone la intervención de las áreas de andén de espacio público de la Localidad de Barrios Unidos Bogotá D.C."*

57, KR 16 63 A 39, KR 16 63 A 27, para un total de 37 predios frente a los cuales se propone la intervención de las áreas de andén de espacio público de la localidad de Barrios Unidos de Bogotá D.C.

Que el trámite de la solicitud de Licencia de Intervención del Espacio Público, de conformidad con lo estipulado en el artículo 13 del Decreto Distrital 016 de 2013, *"Por el cual se adopta la estructura interna de la Secretaría Distrital de Planeación y se dictan otras disposiciones"* y según los procedimientos internos de esta Secretaría, se realiza en cabeza de la Dirección del Taller del Espacio Público de la Subsecretaría de Planeación Territorial.

Que la Resolución No. 655 del 2015, estableció las funciones de la Subsecretaría de Planeación Territorial y de la Dirección del Taller del Espacio Público de la Secretaría Distrital de Planeación, dentro de las que se encuentran las siguientes:

*Artículos 9 Literal q: "...Expedir las licencias de intervención y ocupación del espacio público..."*

*Artículo 14 Literal l "...Realizar los estudios y trámites administrativos necesarios para la expedición de licencias de intervención y ocupación del espacio público..."*

Teniendo en cuenta que, en cumplimiento de la Resolución 1604 del 24 de diciembre de 2013 *"Por la cual se adopta el Plan de Regularización y Manejo de la Fundación Universitaria los Libertadores, Bogotá D.C"* en el artículo 6 Compromisos y Cronograma, numeral 6.1.2.2 Andenes. Relaciona: *"Se deben recuperar, adecuar y dotar los Andenes circundantes del proyecto, según la Cartilla de Andenes*

Carrera 30 N. 25 - 90  
Código Postal 111311  
Pisos 1,5,8 y 13  
PBX 335 8000  
www.sdp.gov.co  
Info.: Línea 195



SC-CER259292



CO-SC-CER259292



GP-CER259293

**BOGOTÁ  
MEJOR  
PARA TODOS**





ALCALDÍA MAYOR  
DE BOGOTÁ D.C.

SECRETARÍA DE PLANEACIÓN

## RESOLUCIÓN No. 2097 DE 2017 20 DIC. 2017

*"Por la cual se prorroga el término para resolver la solicitud de Licencia de Intervención de Espacio Público para la Construcción del área de andén que da frente a los predios identificados con nomenclatura urbana CL 64 15 37, KR 15 63 A 97, KR 15 63 A 49, KR 63 A 45, KR 15 63 A 41, KR 15 63 A 27, KR 15 63 A 25, KR 15 63 A 23, KR 15 63 A 9, KR 15 63 A 5, CL 63 A 15 20, CL 63 A 15 30, CL 63 A 15 36, CL 63 A 15 42, CL 63 A 15 94, KR 16 63 A 30, KR 16 63 A 42, KR 16 63 A 68, KR 16 63 A 61 y las nomenclaturas CL 63 A 16 4, CL 63 A 16 10, CL 63 A 16 16, CL 63 A 16 38, CL 63 A 16 52, CL 63 A 16 64, CL 63 A 16 72, KR 17 63 A 8, KR 17 63 A 26, KR 17 63 A 28, KR 17 63 A 42, CL 63 B 16 67, CL 63B 16 47, CL 63 B 16 11, KR 16 63 A 69, KR 16 63 A 57, KR 16 63 A 39, KR 16 63 A 27, para un total de 37 predios frente a los cuales se propone la intervención de las áreas de andén de espacio público de la Localidad de Barrios Unidos Bogotá D.C."*

*(Decreto Distrital 602 de 2007) y Cartilla de Mobiliario Urbano (Decreto Distrital 603 de 2007, o las normas que lo modifiquen o sustituyan.*

*La localización y dimensionamiento de los andenes de la Fundación Universitaria Los Libertadores se indica en el plano No. 1/1 "Plano de Deslinde de Áreas de Espacio Público" (...)*

Lo anterior, aplicando la normativa de la cartilla de Andenes vigente con número de Decreto Distrital 561 de 2015.

De otra parte, debido a la complejidad técnica y extensión de la solicitud de Licencia de intervención, así como el número de predios frente a los cuales se propone la intervención, se requieren de un análisis exhaustivo de la respuesta emitida al Acta de Observaciones por el solicitante con radicado 1-2017-69196. Se requiere de un mayor tiempo para la verificación del cumplimiento de las normas frente a las observaciones presentadas del componente técnico y jurídico el cual consiste de la revisión de 37 licencias de construcción frente a las áreas propuestas de los predios identificados con nomenclatura urbana CL 64 15 37, KR 15 63 A 97, KR 15 63 A 49, KR 63 A 45, KR 15 63 A 41, KR 15 63 A 27, KR 15 63 A 25, KR 15 63 A 23, KR 15 63 A 9, KR 15 63 A 5, CL 63 A 15 20, CL 63 A 15 30, CL 63 A 15 36, CL 63 A 15 42, CL 63 A 15 94, KR 16 63 A 30, KR 16 63 A 42, KR 16 63 A 68, KR 16 63 A 61 y las nomenclaturas CL 63 A 16 4, CL 63 A 16 10, CL 63 A 16 16, CL 63 A 16 38, CL 63 A 16 52, CL 63 A 16 64, CL 63 A 16 72, KR 17 63 A 8, KR 17 63 A 26, KR 17 63 A 28, KR 17 63 A 42, CL 63 B 16 67, CL 63B 16 47, CL 63 B 16 11, KR 16 63 A 69, KR 16 63 A 57, KR 16 63 A 39, KR 16 63 A 27.

Que los términos para el trámite de la solicitud de licencia establecidos en el artículo 9 del Decreto Nacional 1203 de 2017, el cual modifica lo preceptuado en el artículo 2.2.6.1.2.3.1. del Decreto Nacional 1077 de 2015, el cual se transcribirá a continuación, vencen el 29 de diciembre de 2017, requiriéndose

Carrera 30 N. 25 - 90  
Código Postal 111311  
Pisos 1,5,8 y 13  
PBX 335 8000  
[www.sdp.gov.co](http://www.sdp.gov.co)  
Info.: Línea 195



SC-CER259292



CO-SC-CER259292



GP-CER259293

**BOGOTÁ  
MEJOR  
PARA TODOS**



*"Por la cual se prorroga el término para resolver la solicitud de Licencia de Intervención de Espacio Público para la Construcción del área de andén que da frente a los predios identificados con nomenclatura urbana CL 64 15 37, KR 15 63 A 97, KR 15 63 A 49, KR 63 A 45, KR 15 63 A 41, KR 15 63 A 27, KR 15 63 A 25, KR 15 63 A 23, KR 15 63 A 9, KR 15 63 A 5, CL 63 A 15 20, CL 63 A 15 30, CL 63 A 15 36, CL 63 A 15 42, CL 63 A 15 94, KR 16 63 A 30, KR 16 63 A 42, KR 16 63 A 68, KR 16 63 A 61 y las nomenclaturas CL 63 A 16 4, CL 63 A 16 10, CL 63 A 16 16, CL 63 A 16 38, CL 63 A 16 52, CL 63 A 16 64, CL 63 A 16 72, KR 17 63 A 8, KR 17 63 A 26, KR 17 63 A 28, KR 17 63 A 42, CL 63 B 16 67, CL 63 B 16 47, CL 63 B 16 11, KR 16 63 A 69, KR 16 63 A 57, KR 16 63 A 39, KR 16 63 A 27, para un total de 37 predios frente a los cuales se propone la intervención de las áreas de andén de espacio público de la Localidad de Barrios Unidos Bogotá D.C."*

de un mayor tiempo para realizar el estudio y elaboración de los conceptos y análisis necesarios para así resolver de fondo la solicitud, en ese sentido se dará aplicación al inciso del artículo 9 de la mencionada norma:

*"Artículo 9. Modifíquese el inciso tercero del artículo 2.2.6.1.2.3.1 del Decreto Único Reglamentario 1077 de 2015 del sector Vivienda, Ciudad y Territorio, el cual quedará así:*

**Artículo 2.2.6.1.2.3.1 Término para resolver las solicitudes de licencias, sus modificaciones y revalidación de licencias.** Los curadores urbanos y la entidad municipal o distrital encargada del estudio, trámite y expedición de las licencias, según el caso, tendrán un plazo máximo de cuarenta y cinco (45) días hábiles para resolver las solicitudes de licencias y de modificación de licencia vigente pronunciándose sobre su viabilidad, negación o desistimiento contados desde la fecha en que la solicitud haya sido radicada en legal y debida forma. Vencido este plazo sin que los curadores urbanos o las autoridades se hubieren pronunciado, se aplicará el silencio administrativo positivo en los términos solicitados pero en ningún caso en contravención de las normas urbanísticas y de edificación vigentes, quedando obligadas la autoridad municipal o distrital competente o el curador urbano, a expedir las constancias y certificaciones que se requieran para evidenciar la aprobación del proyecto presentado. La invocación del silencio administrativo positivo, se someterá al procedimiento previsto en el Código de Procedimiento Administrativo y de lo Contencioso Administrativo.

Quando el tamaño o la complejidad del proyecto lo ameriten, el plazo para resolver la solicitud de licencia de que trata este artículo podrá prorrogarse por una sola vez hasta por la mitad del término establecido mediante acto administrativo de trámite que solo será comunicado." (Subrayado fuera de texto)

Que de conformidad con lo preceptuado en el artículo 75 de la Ley 1437 de 2011- "Por la cual se expide el Código de Procedimiento Administrativo y de lo

Carrera 30 N. 25 - 90  
Código Postal 111311  
Pisos 1,5,8 y 13  
PBX 335 8000  
www.sdp.gov.co  
Info.: Línea 195



SC-CER259292



CO-SC-CER259292



GP-CER259293

**BOGOTÁ  
MEJOR  
PARA TODOS**



ALCALDÍA MAYOR  
DE BOGOTÁ D.C.

SECRETARÍA DE PLANEACIÓN

## RESOLUCIÓN No. 2097 DE 2017 20 DIC. 2017

*"Por la cual se prorroga el término para resolver la solicitud de Licencia de Intervención de Espacio Público para la Construcción del área de andén que da frente a los predios identificados con nomenclatura urbana CL 64 15 37, KR 15 63 A 97, KR 15 63 A 49, KR 63 A 45, KR 15 63 A 41, KR 15 63 A 27, KR 15 63 A 25, KR 15 63 A 23, KR 15 63 A 9, KR 15 63 A 5, CL 63 A 15 20, CL 63 A 15 30, CL 63 A 15 36, CL 63 A 15 42, CL 63 A 15 94, KR 16 63 A 30, KR 16 63 A 42, KR 16 63 A 68, KR 16 63 A 61 y las nomenclaturas CL 63 A 16 4, CL 63 A 16 10, CL 63 A 16 16, CL 63 A 16 38, CL 63 A 16 52, CL 63 A 16 64, CL 63 A 16 72, KR 17 63 A 8, KR 17 63 A 26, KR 17 63 A 28, KR 17 63 A 42, CL 63 B 16 67, CL 63B 16 47, CL 63 B 16 11, KR 16 63 A 69, KR 16 63 A 57, KR 16 63 A 39, KR 16 63 A 27, para un total de 37 predios frente a los cuales se propone la intervención de las áreas de andén de espacio público de la Localidad de Barrios Unidos Bogotá D.C."*

*Contencioso Administrativo", se establece que contra los actos administrativos de trámite no proceden recursos. Al respecto tenemos:*

*"ARTÍCULO 75. IMPROCEDENCIA.*

*No habrá recurso contra los actos de carácter general, ni contra los de trámite, preparatorios o de ejecución excepto en los casos previstos en norma expresa".*

En mérito de lo expuesto,

### RESUELVE:

**Artículo 1.** Ampliar el plazo para resolver la solicitud de Licencia de Intervención del Espacio Público, radicada bajo el número SDP No. 1-2017-47825 del 28 de agosto de 2017, presentada por la señora LUCIA DEL PILAR BOHORQUEZ AVENDAÑO, identificada con cédula de ciudadanía No. 51.972.852 expedida en Bogotá, quien actúa como Rectora y Representante Legal de la FUNDACIÓN UNIVERSITARIA LOS LIBERTADORES, identificada con NIT. 860.507.903-3, por un término de veintidós (22) días hábiles, los cuales serán contados a partir del vencimiento del término para resolver la solicitud, conforme a lo preceptuado en los términos para el trámite de la solicitud de licencia establecidos en el artículo 9 del Decreto Nacional 1203 de 2017, el cual modifica lo preceptuado en el artículo 2.2.6.1.2.3.1. del Decreto Nacional 1077 de 2015.

**ARTÍCULO 2.** El presente acto administrativo debe ser comunicado a la señora LUCIA DEL PILAR BOHORQUEZ AVENDAÑO, identificada con cédula de ciudadanía No. 51.972.852 expedida en Bogotá, quien actúa como Rectora y

Carrera 30 N. 25 - 90  
Código Postal 111311  
Pisos 1,5,8 y 13  
PBX 335 8000  
www.sdp.gov.co  
Info.: Línea 195



SC-CER259292



CO-SC-CER259292



GP-CER259293

**BOGOTÁ  
MEJOR  
PARA TODOS**



RESOLUCIÓN No. 2097 DE 2017 20 DIC. 2017


"Por la cual se prorroga el término para resolver la solicitud de Licencia de Intervención de Espacio Público para la Construcción del área de andén que da frente a los predios identificados con nomenclatura urbana CL 64 15 37, KR 15 63 A 97, KR 15 63 A 49, KR 63 A 45, KR 15 63 A 41, KR 15 63 A 27, KR 15 63 A 25, KR 15 63 A 23, KR 15 63 A 9, KR 15 63 A 5, CL 63 A 15 20, CL 63 A 15 30, CL 63 A 15 36, CL 63 A 15 42, CL 63 A 15 94, KR 16 63 A 30, KR 16 63 A 42, KR 16 63 A 68, KR 16 63 A 61 y las nomenclaturas CL 63 A 16 4, CL 63 A 16 10, CL 63 A 16 16, CL 63 A 16 38, CL 63 A 16 52, CL 63 A 16 64, CL 63 A 16 72, KR 17 63 A 8, KR 17 63 A 26, KR 17 63 A 28, KR 17 63 A 42, CL 63 B 16 67, CL 63B 16 47, CL 63 B 16 11, KR 16 63 A 69, KR 16 63 A 57, KR 16 63 A 39, KR 16 63 A 27, para un total de 37 predios frente a los cuales se propone la intervención de las áreas de andén de espacio público de la Localidad de Barrios Unidos Bogotá D.C."

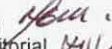

Representante Legal de la FUNDACIÓN UNIVERSITARIA LOS LIBERTADORES, identificada con NIT. 860.507.903-3.

**ARTICULO 3.** Contra el presente acto administrativo no procede recurso de conformidad con el artículo 75 de la ley 1437 de 2011.

Dado en Bogotá, D.C., a los

COMUNÍQUESE Y CÚMPLASE 20 DIC. 2017

  
**MAURICIO ENRIQUE ACOSTA PINILLA**  
Subsecretario de Planeación Territorial

Revisó: Martha Eugenia Bernal Pedraza. Directora Taller del Espacio Público (E)   
Nelly Yolanda Vargas Contreras. Abg. Subsecretaría de Planeación Territorial 

Proyectó: Jennifer Hernández Puentes – Profesional Universitario -Arq. Dirección del Taller del Espacio Público 

Carrera 30 N. 25 - 90  
Código Postal 111311  
Pisos 1,5,8 y 13  
PBX 335 8000  
www.sdp.gov.co  
Info.: Línea 195



SC-CER259292



CO-SC-CER259292



GP-CER259293

**BOGOTÁ  
MEJOR  
PARA TODOS**