

RESOLUCIÓN No. 9 5 4 DE 2017

15 JUN. 2017

“Por medio de la cual se finaliza y se da cierre al proyecto “Desarrollo de un modelo de evaluación de la conveniencia de localización de macro proyectos urbanos en Bogotá y su región” identificado con número BPIN 2013000100134”

EL SECRETARIO DE PLANEACIÓN DISTRITAL

En uso de sus facultades legales, en especial las conferidas por los artículos 38 y 40 del Decreto Ley 1421 de 1993, la Ley 1530 de 2012, los literales a) y n) del artículo 4º del Decreto Distrital 016 de 2013 y el artículo 2.2.4.2.6.1. del Decreto Nacional 1082 de 2015, y

CONSIDERANDO:

Que el Acto Legislativo No. 5 de 2011 creó el Sistema General de Regalías (SGR) y modificó los artículos 360 y 361 de la Constitución Política, Sistema cuyo funcionamiento e implementación fue regulado por la Ley 1530 de 2012.

Que el artículo 28 de la Ley 1530 de 2012, determina que: *“Los proyectos de inversión que se financien con cargo al Sistema General de Regalías serán ejecutados por quien designe el respectivo Órgano Colegiado de Administración y Decisión, con estricta sujeción al régimen presupuestal definido en esta ley y al de contratación pública vigente y aplicable y el ejecutor garantizará la correcta ejecución de los recursos asignados al proyecto de inversión, así como el suministro y registro de la información requerida por el Sistema de Monitoreo, Seguimiento Control y Evaluación”.*

Que mediante el Acuerdo 15 del 20 de febrero de 2014, el Órgano Colegiado de Administración y Decisión – OCAD del Fondo de Ciencia, Tecnología e Innovación aprobó el proyecto denominado *“Desarrollo de un modelo de evaluación de la conveniencia de localización de macro proyectos urbanos en Bogotá y su región”*, el cual se registró ante el Banco de Programas y Proyectos mediante el número BPIN 2013000100134, siendo designado al Distrito Capital como entidad ejecutora y responsable para adelantar la contratación de la interventoría.

Que mediante Decreto Distrital 217 del 2014, el Alcalde Mayor de Bogotá D.C designó a la Secretaría Distrital de Planeación como responsable del proyecto e incorporó en el capítulo independiente del SGR del presupuesto de esta entidad lo correspondiente al valor de la financiación del proyecto antes mencionado, por un valor de \$358.452.065 correspondiente a los recursos del Fondo de Ciencia, Tecnología e Innovación.

Que para la ejecución del proyecto con BPIN 2013000100134 se suscribió el Convenio Especial de Cooperación de Ciencia y Tecnología No. 165 de 19 de diciembre de 2014 entre la Universidad de los

9 5 4

15 JUN. 2017

RESOLUCIÓN No. DE 2017

Página No. 2 de 5

Continuación de la Resolución: “Por medio de la cual se finaliza y se da cierre al proyecto “Desarrollo de un modelo de evaluación de la conveniencia de localización de macro proyectos urbanos en Bogotá y su región” identificado con número BPIN 2013000100134”

Andes y la Secretaría Distrital de Planeación cuyo objeto fue: “*Aunar esfuerzos interinstitucionales entre la SDP y la universidad de los Andes para desarrollar la evaluación de la conveniencia de localización de macro-proyectos urbanos en Bogotá y su región*” por un valor final de \$705.218.730, que está compuesto por los \$358.452.065 correspondientes a los recursos del Fondo de Ciencia, Tecnología e Innovación y \$346.766.665 correspondiente a recursos propios de la Universidad de los Andes.

Que la ejecución del Convenio Especial de Cooperación Ciencia y Tecnología se inició con la suscripción del Acta de Inicio del 6 de enero de 2015, y terminó con el Acta de Liquidación del Convenio del día 16 de diciembre de 2016.

Que el proyecto de inversión se ejecutó según el siguiente cuadro que relaciona el cumplimiento del objeto del convenio:

PRODUCTO	INDICADOR DE PRODUCTO	UNIDAD	META	% DE CUMPLIMIENTO
Diseño y adaptación de algoritmos de interrelación usos del suelo/transporte/emisiones	Investigaciones realizadas	1	1	100%
Metodología capaz de simular, planear y evaluar la influencia de la localización de las actividades en la distribución de la movilidad	Investigaciones realizadas	1	1	100%
Formulación de escenarios a largo plazo de desarrollo urbano sostenible	Investigaciones realizadas	1	1	100%
Herramienta de aplicación a macro-proyectos y priorización de alternativas	Modelos de análisis de datos implementados	1	1	100%
Metodología de indicadores multisectoriales e índices sintéticos	Investigaciones realizadas	1	1	100%
Definición paquetes de medidas que produzcan los	Investigaciones realizadas	3	3	100%

15 JUN. 2017

RESOLUCIÓN No. 954 DE 2017

Página No. 3 de 5

Continuación de la Resolución: “Por medio de la cual se finaliza y se da cierre al proyecto “Desarrollo de un modelo de evaluación de la conveniencia de localización de macro proyectos urbanos en Bogotá y su región” identificado con número BPIN 2013000100134”

mejores efectos sinérgicos para un desarrollo urbano sostenible.				
Desarrollo de una propuesta de recomendaciones en forma de “guía de buenas prácticas”.	Publicaciones realizadas (manuales, documentos, revistas, etc.)	1	1	100%
Publicación para organismos oficiales	Publicaciones realizadas en revistas indexadas nacionales e internacionales	4	4	100%
Tesis de Maestría	Becas otorgadas	3	3	100%

Que el Convenio Especial de Cooperación Ciencia y Tecnología No. 165 del 2014 fue liquidado por la Dirección de Gestión Contractual de la Secretaría Distrital de Planeación mediante Acta de Liquidación de 16 de diciembre de 2016.

Que de acuerdo con esta Acta, los recursos girados al proyecto se ejecutaron conforme al siguiente balance:

BALANCE FINANCIERO DEL PROYECTO				
ITEMS	DESCRIPCIÓN	VALOR SGR	OTRAS FUENTES DE FINANCIACIÓN	TOTALES
1	Valor del proyecto	358.452.065	346.766.665	705.218.730
2	Girado (fondos o transferencias)	358.452.065	346.766.665	705.218.730
3	Contratado	358.452.065	346.766.665	705.218.730
4	Ejecutado (valor ejecutado y liquidado)	357.133.671	346.766.665	703.900.336
5	Pago a contratistas	357.133.671	346.766.665	703.900.336

Continuación de la Resolución: “Por medio de la cual se finaliza y se da cierre al proyecto “Desarrollo de un modelo de evaluación de la conveniencia de localización de macro proyectos urbanos en Bogotá y su región” identificado con número BPIN 2013000100134”

6	Saldos no ejecutados a reintegrar (2 – 4)	1.318.394	0	1.318.394
7	Saldos no ejecutados reintegrados	1.318.394	0	1.318.394

Que como consecuencia de la liquidación del Convenio Especial de Cooperación Ciencia y Tecnología No. 165 del 2014, el 17 de mayo de 2017 se realizó el reintegro de los saldos no ejecutados por un valor de \$1.318.394 a la cuenta única del Sistema General de Regalías, según consta en el Acta de Giro de Fondos a Terceros No. 2017-1772 del 5 de mayo de 2017 de la Secretaría Distrital de Hacienda.

Que la totalidad de los contratos suscritos para la ejecución del proyecto de inversión se encuentran liquidados, en los términos de las Leyes 80 de 1993 y 1150 de 2007 y demás normas concordantes.

Que el artículo 2.2.4.2.6.1. del Decreto Nacional 1082 de 2015, establece que “*Corresponde a las entidades ejecutoras de proyectos de inversión financiados con recursos del Sistema General de Regalías (SGR) realizar su cierre dentro de los seis (6) meses siguientes a la finalización de los mismos, expedir el acto administrativo correspondiente y reportarlo en el mes siguiente al respectivo Órgano Colegiado de Administración y Decisión (OCAD) y al Sistema de Monitoreo, Seguimiento, Control y Evaluación (SMSCE)*”.

En mérito de lo expuesto,

RESUELVE:

Artículo 1º. Finalizar y dar cierre al proyecto de inversión BPIN 2013000100134 denominado “Desarrollo de un modelo de evaluación de la conveniencia de localización de macro proyectos urbanos en Bogotá y su región”, por encontrarse ejecutado y haberse cumplido a cabalidad las metas y productos aprobados por el Órgano Colegiado de Administración y Decisión - OCAD.

Artículo 2º. Declarar que se reintegraron recursos por un valor de un millón trescientos dieciocho mil trescientos noventa y cuatro pesos mda/cte. (\$1.318.394) el 17 de mayo de 2017 a la Cuenta Única del Sistema General de Regalías.

RESOLUCIÓN No. 9 5 4 DE 2017

15 JUN. 2017

Página No. 5 de 5


Continuación de la Resolución: “Por medio de la cual se finaliza y se da cierre al proyecto “Desarrollo de un modelo de evaluación de la conveniencia de localización de macro proyectos urbanos en Bogotá y su región” identificado con número BPIN 2013000100134”






Artículo 3º. Comunicar el presente acto administrativo al Órgano Colegiado de Administración y Decisión - OCAD, así como reportarlo en el Sistema de Monitoreo, Seguimiento, Control y Evaluación (SMSCE).

Artículo 4º. Vigencia y Derogatorias: La presente Resolución rige a partir de la fecha de su expedición.

COMUNÍQUESE Y CÚMPLASE.

Dado en Bogotá D.C., a los


MAURICIO ENRÍQUE ACOSTA PINILLA
Secretario Distrital de Planeación (E)

Revisó: Antonio José Avendaño Arosemena – Subsecretario de Información y Estudios Estratégicos 
Paola Gómez Campos - Subsecretaria de Planeación Socioeconómica 
Claudia Andrea Ramírez Montilla - Directora Estudios Macro 
Revisión jurídica: Camilo Cardona Casis - Subsecretario Jurídico 
Miguel Henao Henao - Director de Análisis y Conceptos Jurídicos 
Hernán Javier Rodríguez Cervantes - Profesional Especializado de la Dirección de Análisis y Conceptos Jurídicos
Proyectó: Daniel Ramírez - Contratista Subsecretaría de Planeación Socioeconómica
Paula Andrea Guerrero León - Profesional Subsecretaría de Planeación Socioeconómica 