



ALCALDÍA MAYOR
DE BOGOTÁ D.C.

SECRETARÍA DE PLANEACIÓN

26 ABR. 2017

RESOLUCIÓN No. 563 de

"Por la cual se APRUEBA el permiso de ubicación de los elementos que conforman una Estación de Telecomunicaciones denominada BOG VIVERO, a ubicar en la CARRERA 98 N° 69 - 23 de la Localidad de ENGATIVA".

EL SUBSECRETARIO DE PLANEACIÓN TERRITORIAL

Con fundamento en lo dispuesto Decreto Distrital 676 de 2011, Artículos 8°, literal q y 12° literal h del Decreto Distrital 016 de 2013, Artículos 9 literal q y 13 literal h de la Resolución 655 de 2015 y Resolución 062 de 2016, y,

CONSIDERANDO:

I.- Que la Empresa TORRES UNIDAS INFRAESTRUCTURA DE COLOMBIA S.A.S., con Nit. No. 900634128-1, representada legalmente por el señor CARLOS ENRIQUE REYES SEGURA identificado con la cédula No. 19.495.780 de Bogotá, mediante escrito radicado con el N° 1-2016-60187 del 12 de diciembre de 2016, solicitó a la Secretaría Distrital de Planeación, la aprobación del permiso para la ubicación de los elementos que conforman una Estación de Telecomunicaciones, denominada "BOG VIVERO" a localizarse en la CARRERA 98 N° 69 - 23, de la Localidad de ENGATIVA, de la Ciudad de Bogotá D.C.

II.- Que el predio localizado en la CARRERA 98 N° 69 - 23, cuenta con la siguiente norma urbanística vigente:

NORMA REGLAMENTARIA:	Decreto Nacional 1077 de 2015, Decreto Distrital 190 de 2004, Decreto Distrital 676 de 2011, Decreto Distrital 073 de 2006, Decreto Distrital 090 de 2013, Decreto Distrital 079 de 2015 y Decreto Distrital 080 de 2016. REFERENCIAS: 1-2016-60187 1-2017-04632 1-2017-09470 2-2017-00415 3-2017-00434				
UPZ N°.	73	NOMBRE	GARCES NAVAS		
DECRETO N°	073	FECHA DECRETO (DÍA/MES/AÑO)	15/03/2006	INTERÉS PATRIMONIAL	SI () NO (X)
SECTOR NORMATIVO	1	SUBSECTOR DE USOS	IX	SUBSECTOR DE EDIFICABILIDAD	H
				TRATAMIENTO	Consolidación urbanística

III.- Que el peticionario aportó a la solicitud la siguiente documentación:

CONCEPTO DE	RADICACIÓN	FAVORABLE			OBSERVACIONES
		SI	NO	N/A	
VIAS				X	
INSTITUTO DISTRITAL DE PATRIMONIO CULTURAL				X	Aplica cuando la estación de telecomunicaciones se ubica en inmueble declarado bien de interés cultural.
AUTORIDADES AMBIENTALES				X	Aplica si el predio donde se va a localizar la estación, está ubicada en zona que afecte los cerros orientales, chucuas, humedales o las zonas que correspondan al sistema hídrico u orográfico o que hagan parte de la estructura ecológica principal de la ciudad, según (artículo 6 del decreto distrital 676 de 2011).

PUBLICACIÓN EL DIARIO DE AMPLIA CIRCULACIÓN	DIARIO:	EL ESPACIO	ALTURA APROBADA:
	FECHA PUBLICACIÓN:	12/01/2017	Una (1) torre cuadrada autoportada de 12,0 mts de altura, más un (1) pararrayos franklin de 3.0 mts y plataforma metálica de 0.53 mts, apoyados sobre cubierta de edificación de 7.56 mts, para una altura total de 23.09 mts, sin sobrepasar los 36.50 mts, autorizados mediante comunicación 4404-085-198.5-2015033449, de fecha 19 de agosto de 2015, expedido por la Unidad Administrativa Especial de Aeronáutica Civil.
	RADICADO SDP No.:	1-2017-04632	
	FECHA RADICADO SDP:	30/01/2017	
	NÚMERO DE FOLIOS:	02	

Carrera 30 N. 25 - 90
Código Postal 111311
Pisos 1,5,8 y 13
PBX 335 8000
www.sdp.gov.co
Info.: Línea 195



SC-CER259292



CO-SC-CER259292



GP-CER259293

M-FO-073

BOGOTÁ
MEJOR
PARA TODOS



ALCALDÍA MAYOR
DE BOGOTÁ D.C.
SECRETARÍA DE PLANEACIÓN

26 ABR. 2017

Continuación de la Resolución No.

563 de

Pág. No. 2 de 6

"Por la cual se APRUEBA el permiso de ubicación de los elementos que conforman una Estación de Telecomunicaciones denominada BOG VIVERO, a ubicar en la CARRERA 98 N° 69 - 23 de la Localidad de ENGATIVA".

COMUNICACIÓN A VECINOS COLINDANTES	DIRECCIÓN	CORREO CERTIFICADO VECINOS:		RADICACIÓN ANTE LA SDP:		FOLIOS
		FECHA ENVÍO (DÍA/MES/AÑO)	# CERTIFICACIÓN	NÚMERO	FECHA (DÍA/MES/AÑO)	
NORTE	CARRERA 98 N° 69 - 29	11-01-17	266409115	1-2017-04632	30-01-17	03
SUR	CARRERA 98 N° 69 - 17	11-01-17	266409117	1-2017-04632	30-01-17	03
ORIENTE	CARRERA 98 (VIA VEHICULAR)	N/A	N/A	N/A	N/A	N/A
OCCIDENTE	CARRERA 98 BIS A N° 69 - 18 CARRERA 98 BIS A N° 69 - 24 / 26 CARRERA 98 BIS A N° 69 - 30	11-01-17	266409121 266409119 266409120	1-2017-04632	30-01-17	03 03 03

IV.- Que la ciudadanía presentó inquietudes u oposiciones a la solicitud.

INQUIETUDES DE LA CIUDADANÍA RELACIONADAS CON ESTA SOLICITUD				
NOMBRE CIUDADANO	NÚMERO DE RADICACIÓN DE ENTRADA	FECHA ENTRADA	NÚMERO DE RADICACIÓN DE RESPUESTA	FECHA RESPUESTA
ALCALDIA LOCAL DE ENGATIVA	1-2016-62570	27-12-16	2-2017-00234	03-01-17
VIVIANA SALAZAR V HUGO FERNANDO JURADO	1-2017-04113	26-01-17	2-2017-04146	01-02-17
DEFENSORIA DEL PUEBLO	1-2017-09547	21-02-17	2-2017-09460	06-03-17

V.- Que, dentro del estudio de la solicitud, la Secretaría Distrital de Planeación emitió las siguientes observaciones:

OBSERVACIONES ARQUITECTÓNICAS Y URBANÍSTICAS:
Se aprueban características urbanísticas y arquitectónicas de la edificación contenidas en los planos de la propuesta, que coinciden con lo registrado en la licencia de construcción N° LC 16-4-0338 con fecha ejecutoria del 26 de septiembre del 2016, expedida por la Curaduría Urbana N° 4.
OBSERVACIONES TÉCNICAS:
Una (1) torre cuadrada autosoportada de 12,0 mts de altura, más un (1) pararrayos franklin de 3.0 mts y plataforma metálica de 0.53 mts, apoyados sobre cubierta de edificación de 7.56 mts, para una altura total de 23.09 mts, para soportar nueve (09) antenas tipo panel o RF de 0.20 x 2.13 mts, tres (03) antena MW de 1.22 mts de diámetro, una (01) antena MW de 0.30 mts de diámetro, cinco (05) antenas tipo RRU de 0.36 x 0.56 mts para un total de 18 antenas. Adicionalmente, tres (03) gabinete tipo BTS de 1.50 x 0.60 x 0.675 de altura, un (01) gabinete MW de 1.50 x 0.60 x 0.675 de altura, un (01) gabinete ELTEK de 1.50 x 0.60 x 0.675 de altura ubicados a nivel 0.00 mts. Todos los estudios técnicos se realizaron de conformidad con las normas Colombianas de Diseño y Construcción Sismo Resistente N. S. R. - 10 (Decretos 926 y 2525 de 2010). Así mismo, cumplen con lo estipulado en el Decreto Distrital 676 de 2011, respecto de la instalación de estaciones inalámbricas de telecomunicaciones, y la mimetización de acuerdo con la parte resolutive y el esquema de ubicación de la estación de telecomunicaciones.
OBSERVACIONES JURÍDICAS
Cumplió requerimientos jurídicos

VI.- Que conforme lo establece el Decreto Distrital 190 de 2004, Decreto Distrital 073 de 2006 y el Decreto Distrital 080 de 2016, que reglamentó la UPZ No.73, GARCES NAVAS, el predio localizado en la CARRERA 98 N° 69 - 23, se encuentra en tratamiento de consolidación,

Carrera 30 N. 25 - 90
Código Postal 111311
Pisos 1,5,8 y 13
PBX 335 8000
www.sdp.gov.co
Info.: Línea 195



SC-CER259292



CO-SC-CER259292



GP-CER259293

M-FO-073

Versión 14 acta de mejoramiento 298 del 12 de Abril de 2016

Proceso M-CA-001

**BOGOTÁ
MEJOR
PARA TODOS**



ALCALDÍA MAYOR
DE BOGOTÁ D.C.
SECRETARÍA DE PLANEACIÓN

26 ABR. 2017

Continuación de la Resolución No.

563 de

Pág. No. 3 de 6

"Por la cual se APRUEBA el permiso de ubicación de los elementos que conforman una Estación de Telecomunicaciones denominada BOG VIVERO, a ubicar en la CARRERA 98 N° 69 - 23 de la Localidad de ENGATIVA".

modalidad urbanística, área de actividad residencial con zonas delimitadas de comercio y servicios, de acuerdo con el concepto 3-2017-00434 del 16 de enero de 2017, emitido por la Dirección de Norma Urbana de la Secretaría Distrital de Planeación. En consecuencia, al no tratarse de un área de actividad de uso residencial neto, a la propuesta no le aplica la restricción de localización de estaciones de telecomunicaciones contemplada en el artículo 3° del Acuerdo Distrital 339 de 2008, y en el artículo 5° del Decreto Distrital 676 de 2011.

VII.- Que la Unidad Administrativa Especial de Aeronáutica Civil, mediante oficio No. 4404-085-198.5-2015033449, de fecha 19 de agosto de 2015, aportado por el peticionario, emitió concepto favorable para la ubicación de una estación de telecomunicaciones en la CARRERA 98 N° 69 - 23, de la ciudad de Bogotá D.C., con una altura aprobada de 36.50 metros incluido pararrayos.

VIII.- Que la Secretaría Distrital de Planeación, mediante oficio N° 2-2017-00415 del 05 de enero de 2017, emitió al peticionario el Acta de Observaciones y Correcciones, con requerimientos urbanísticos y arquitectónicos, técnicos y jurídicos.

IX.- Que la Empresa TORRES UNIDAS INFRAESTRUCTURA DE COLOMBIA S.A.S., mediante oficio No. 1-2017-09470 del 21 de febrero de 2017, solicitó prórroga de 15 días para dar respuesta al acta de observaciones y correcciones, expedido por esta entidad.

X.- Que la Empresa TORRES UNIDAS INFRAESTRUCTURA DE COLOMBIA S.A.S., mediante oficio No. 1-2017-04632 del 30 de enero de 2017, presentó los documentos correspondientes, con el propósito de atender el acta de observaciones y correcciones, expedido por la Secretaría Distrital de Planeación.

XI.- Que la Empresa TORRES UNIDAS INFRAESTRUCTURA DE COLOMBIA S.A.S., incluyó la propuesta de mimetización para los elementos que conforman la estación de telecomunicaciones, a la cual se debe dar cumplimiento por parte del titular del presente acto administrativo; para el predio ubicado en la CARRERA 98 N° 69 - 23, de la localidad de ENGATIVA.

XII.- Que una vez revisada por parte de la Dirección de Vías, Transporte y Servicios Públicos, la documentación aportada por la Empresa TORRES UNIDAS INFRAESTRUCTURA DE COLOMBIA S.A.S., mediante las radicaciones No. 1-2016-60187 del 12 de diciembre de 2016, 1-2017-09470 del 21 de febrero de 2017, 1-2017-04632 del 30 de enero de 2017, se encontró que cumplió con la totalidad de los requerimientos urbanísticos, arquitectónicos, técnicos y jurídicos, solicitados en el acta de observaciones y correcciones.

XIII.- Que revisada la solicitud presentada por la empresa TORRES UNIDAS INFRAESTRUCTURA DE COLOMBIA S.A.S., con Nit 900634128-1, se presenta el esquema del permiso para la ubicación de los elementos que conforman la estación de telecomunicaciones, a ser localizada en la CARRERA 98 N° 69 - 23 de la Localidad de ENGATIVA, el cual hace parte integral del presente acto administrativo.

XV. Que la Empresa TORRES UNIDAS INFRAESTRUCTURA DE COLOMBIA S.A.S., con Nit

Carrera 30 N. 25 - 90
Código Postal 111311
Pisos 1,5,8 y 13
PBX 335 8000
www.sdp.gov.co
Info.: Línea 195



SC-CER259292



CO-SC-CER259292



GP-CER259293

**BOGOTÁ
MEJOR
PARA TODOS**

M-FO-073

Versión 14 acta de mejoramiento 298 del 12 de Abril de 2016

Proceso M-CA-001



ALCALDÍA MAYOR
DE BOGOTÁ D.C.

SECRETARÍA DE PLANEACIÓN

26 ABR. 2017

Continuación de la Resolución No. 563 de

Pág. No. 4 de 6

"Por la cual se APRUEBA el permiso de ubicación de los elementos que conforman una Estación de Telecomunicaciones denominada BOG VIVERO, a ubicar en la CARRERA 98 N° 69 - 23 de la Localidad de ENGATIVA".

900634128-1, presentó los estudios que acreditan la viabilidad de las obras civiles para la instalación de las torres soporte de antenas, así como la carta de responsabilidad de exoneración al Distrito y la Póliza de estabilidad de obra, de acuerdo con lo establecido en el numeral 2 del artículo 16 del Decreto Nacional 195 de 2005.

En mérito de lo expuesto,

RESUELVE:

ARTÍCULO PRIMERO: APROBAR el permiso de ubicación de los elementos que conforman una Estación de la Red de Telecomunicaciones denominada "BOG VIVERO", a ser ubicada en el predio de la CARRERA 98 N° 69 - 23, de la localidad de ENGATIVA, en cumplimiento de lo establecido en el Artículo 16 del Decreto Nacional 195 de 2005, el parágrafo del Artículo 3 del Acuerdo Distrital 339 de 2008 y el Artículo 5 del Decreto Distrital 676 de 2011, de acuerdo con lo establecido en el literal N° V, de la parte considerativa del presente acto administrativo.

PARÁGRAFO: Es responsabilidad del solicitante dar cumplimiento a las licencias urbanísticas en cualquiera de sus modalidades que se requieran según lo establece el Decreto Nacional 1077 de 2015 y la Norma Colombiana de Diseño y Construcción Sismo Resistente (Ley 400 de 1997, Decreto Nacional 926 de 2010 y las que lo reglamenten, modifiquen, complementen y/o sustituyan) para la instalación de los equipos y de los elementos estructurales y no estructurales para el cumplimiento de las condiciones que plantea el Decreto Distrital 676 de 2011. También es responsabilidad del solicitante el cumplimiento de lo establecido en el Decreto Nacional 195 de 2005 y el Acuerdo Distrital 339 de 2008.

ARTÍCULO SEGUNDO: Forman parte del presente Acto Administrativo, el esquema de ubicación de los elementos que conforman una Estación de Telecomunicaciones denominada "BOG VIVERO", localizada en el predio de la CARRERA 98 N° 69 - 23 de la localidad de ENGATIVA y los planos: **TUN-SN-10-2** "CORTE A-A CORTE B-B", **TUN-SN-10-3** "FACHADA PRINCIPAL, CUADRO DE ANTENAS", **TUN-SN-10-4** "PLANTA TERRAZA, FACHADAS Y CUADRO DE AREAS", **TUN-SN-10-5** "CORTE A-A CORTE B-B", MIMETIZACIÓN, **TUN-SN-10-EST-2** "DETALLE MIMETIZACIÓN", **BOG VIVERO** "DETALLES DE TORRE 12", **F01** "PLANTA ESTRUCTURAL, PLANTA DE CUBIERTAS, CORTES Y DETALLES", y **TUN-SN-03-EST-2** "ESTRUCTURAL" aportados por el solicitante.

ARTÍCULO TERCERO: Notificar el contenido de la presente al señor CARLOS ENRIQUE REYES SEGURA identificado con la cédula No. 19.495.780 de Bogotá, como Representante Legal de la Empresa TORRES UNIDAS INFRAESTRUCTURA DE COLOMBIA S.A.S., a la señora VIVIANA SALAZAR identificada con la cédula No. 39.747.498, al señor HUGO FERNANDO JURADO identificado con la cédula No. 10.538.903, a la ALCALDÍA LOCAL DE ENGATIVA y a la

Carrera 30 N. 25 - 90
Código Postal 111311
Pisos 1,5,8 y 13
PBX 335 8000
www.sdp.gov.co
Info.: Línea 195



SC-CER259292



CO-SC-CER259292



GP-CER259293

M-FO-073

Versión 14 acta de mejoramiento 298 del 12 de Abril de 2016

Proceso M-CA-001

**BOGOTÁ
MEJOR
PARA TODOS**



ALCALDÍA MAYOR
DE BOGOTÁ D.C.
SECRETARÍA DE PLANEACIÓN

26 ABR. 2017

Continuación de la Resolución No. 563 de

Pág. No. 5 de 6

"Por la cual se APRUEBA el permiso de ubicación de los elementos que conforman una Estación de Telecomunicaciones denominada BOG VIVERO, a ubicar en la CARRERA 98 N° 69 - 23 de la Localidad de ENGATIVA".

DEFENSORIA DEL PUEBLO, indicándole que contra la presente decisión procede el recurso de reposición ante el Subsecretario de Planeación Territorial de la Secretaría Distrital de Planeación, y el de apelación ante la Comisión de Regulación de Comunicaciones CRC, de acuerdo con el numeral 18 del artículo 22 de la Ley 1341 de 2009, los que deben ser interpuestos, en el acto de la notificación personal, o dentro de los diez (10) días hábiles siguientes a ella, o a la notificación por aviso, conforme lo establece la Ley 1437 de 2011.

ARTICULO CUARTO. Remitir copia del presente Acto Administrativo a la Alcaldía Local de ENGATIVA, de acuerdo con lo establecido en el Numeral 6, Artículo 86, del Decreto Ley 1421 de 1993, del Estatuto Orgánico de Bogotá.


PUBLÍQUESE, COMUNÍQUESE Y CÚMPLASE


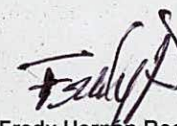
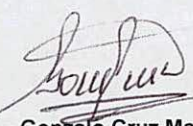

26 ABR. 2017

Dado en Bogotá, D.C., a los _____ () días del mes de _____ de dos mil ____ (20__).


MAURICIO ENRIQUE ACOSTA PINILLA
SUBSECRETARIO DE PLANEACIÓN TERRITORIAL

En uso de sus facultades legales, en especial las que le confiere el Decreto Distrital 016 de 2013, Resoluciones N° 655 de 2015 y 062 de 2016.


Nelly Yolanda Vargas Contreras
Abogada Revisión Jurídica
Subsecretaria de Planeación Territorial

 Héctor Javier Insuasty Báez Arquitecto Revisión Urbanística y Arquitectónica Dirección de Vías, Transporte y Servicios Públicos	 Fredy Hernán Rodríguez Ingeniero Revisión Técnica Dirección de Vías, Transporte y Servicios Públicos	 Gonzalo Cruz Marín Arquitecto Revisión Técnica Dirección de Vías, Transporte y Servicios Públicos	 Eduardo Nates Morón Ingeniero Director de Vías, Transporte y Servicios Públicos
---	---	---	---

Carrera 30 N. 25 - 90
Código Postal 111311
Pisos 1,5,8 y 13
PBX 335 8000
www.sdp.gov.co
Info.: Línea 195



SC-CER259292



CO-SC-CER259292



GP-CER259293

M-FO-073

Versión 14 acta de mejoramiento 298 del 12 de Abril de 2016
Proceso M-CA-001

**BOGOTÁ
MEJOR
PARA TODOS**

Continuación de la Resolución No.

de

Pág. No. 6 de 6

"Por la cual se APRUEBA el permiso de ubicación de los elementos que conforman una Estación de Telecomunicaciones denominada BOG VIVERO, a ubicar en la CARRERA 98 N° 69 - 23 de la Localidad de ENGATIVA".

NOTAS DE LA LICENCIA EN CASO DE APROBACIÓN

1. Esta aprobación no ampara las obras de construcción, obra nueva, ampliación, adecuación, modificación, restauración, reforzamiento estructural, demolición, reconstrucción, y cerramiento que deban realizarse en el predio para el emplazamiento de los elementos que conforman la estación base de telecomunicaciones inalámbricas. Dicha aprobación está sujeta a las normas vigentes sobre licencias urbanísticas, reconocimiento de edificaciones y legalización de asentamientos humanos expedida por Curador Urbano (Decretos Nacionales 1077 de 2015 y 2218 de 2015).
2. Telefonía Móvil Celular.
El Ministerio de Tecnologías de la Información y las Comunicaciones expidió El Decreto 1078 de 2015 " Por medio del cual se expide el Decreto único Reglamentario del Sector de Tecnologías de la Información y Comunicaciones", donde compiló algunas normas dentro de las cuales se encuentran las normas del Decreto 195 de 2005 y la Resolución 001645 del 29 de julio de 2015 " Reglamentario del Sector de Tecnologías de la Información y Comunicaciones", estableciendo en su Artículo 2.2.2.5.1.3, las FUENTES INHERENTEMENTE CONFORMES. La Resolución 001645 del 29 de julio de 2015, las definió así:
" ... Además de los emisores que cumplan con los parámetros estipulados en el numeral 3.11 del Decreto 195 de 2005, para los efectos del Decreto 195 de 2005 y de la presente Resolución, se definen como Fuentes Inherentemente Conformes, los emisores que emplean los siguientes sistemas y servicios, por cuanto sus campos electromagnéticos emitidos cumplen con los límites de exposición pertinentes y no son necesarias precauciones particulares:
3. El Decreto Distrital 676 de diciembre 29 de 2011, reglamentario del Acuerdo Distrital 339 de 2008, establece que los predios que se destinen a la instalación de la red de telecomunicaciones inalámbricas, se regirán por las disposiciones urbanísticas y arquitectónicas que allí se contienen y, en lo no previsto en este, por las normas de los decretos de asignación de tratamientos o por las demás normas específicas.
4. El Decreto Distrital 676 de diciembre 29 de 2011, no prevé otras limitantes de uso, dado que el establecimiento, la instalación, la expansión, la modificación, la ampliación, la renovación y la utilización de la red de telefonía móvil celular o de cualquiera de sus elementos, constituyen motivo de utilidad pública en interés social.
5. El Decreto Distrital 676 de 2011, reglamentario del Plan Maestro de Telecomunicaciones Decreto 317 de 2006, establece que los predios que se destinen a la instalación de la red de telecomunicaciones inalámbricas, se regirán por las disposiciones urbanísticas y arquitectónicas que allí se contienen y, en lo no previsto en este, por las normas de los decretos de asignación de tratamientos o por las demás normas específicas.
Si para el predio que nos ocupa, se expidió la reglamentación específica de conformidad con el Plan de Ordenamiento Territorial, serían aplicables las disposiciones arquitectónicas contenidas en dicha reglamentación.
6. Constituye condición resolutoria del presente acto administrativo, la acreditación mediante documento idóneo de autoridad competente que la estación de telecomunicaciones inalámbricas autorizada por este, atenta contra la salud, en forma tal, que sea necesario removerla del lugar donde se encuentra ubicada si no se pueden tomar las medidas necesarias para mitigar los efectos nocivos.
7. El presente permiso para la ubicación de los elementos que conforman una estación base de la red de telecomunicaciones inalámbricas no genera derechos de propiedad.
8. La presente aprobación se concede sin perjuicio de las acciones y decisiones que instauren o profieran otras autoridades dentro del ámbito de sus competencias.
9. El presente permiso se otorga sin perjuicio del cumplimiento de las normas que expidan los Gobiernos Nacional y Distrital, sobre el emplazamiento de los componentes de las estaciones de telecomunicaciones inalámbricas sobre los elementos que constituyan espacio público, dentro de los términos que dichas normas establezcan.
10. Los documentos anexos y entregados forman parte integral de la presente resolución.
11. "Las estaciones están compuestas por : el cuarto de equipos y el generador, el aire acondicionado, el cuarto de tanque de combustible, la subestación de energía, la caseta de vigilancia, y las respectivas estructuras de soporte de las antenas, tales como torres, mástiles, monopolos y similares." Numeral 5 Artículo 3 del Decreto Distrital 676 de 2011.
12. La presente resolución NO ampara las obras diferentes a las establecidas en el Decreto Distrital 676 del 2011.
13. Art. 3. Resolución 1645 de 29 de Julio de 2005 (Ministerio de las Tecnologías de la Información y las Comunicaciones): "Se definen como Fuentes Inherentemente conformes, los emisores que emplean los siguientes sistemas y servicios, por cuanto sus campos electromagnéticos emitidos cumplen con los límites de exposición pertinentes y no son necesarias precauciones particulares : - Telefonía Móvil celular ... Por lo tanto estos servicios no están obligados a realizar las mediciones que trata el decreto 195 de 2005, ni a presentar la Declaración de Conformidad de Emisión Electromagnética."
14. Anexo esquema de localización del permiso para la instalación de los elementos que conforman la estación de telecomunicaciones solicita en el presente acto administrativo.

OTRAS NOTAS

Carrera 30 N. 25 - 90
Código Postal 111311
Pisos 1,5,8 y 13
PBX 335 8000
www.sdp.gov.co
Info.: Línea 195



SC-CER259292



CO-SC-CER259292



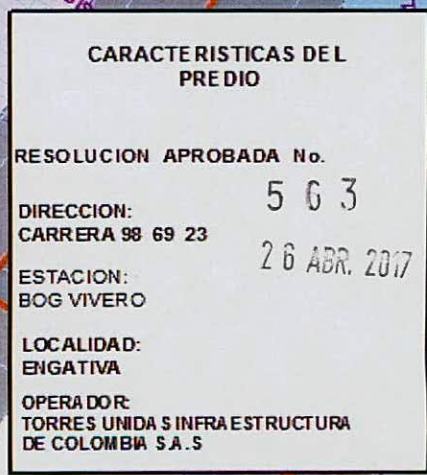
GP-CER259293





























BOGOTÁ
MEJOR
PARA TODOS

M-FO-073

Versión 14 acta de mejoramiento 298 del 12 de Abril de 2016

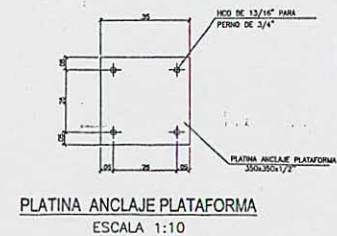
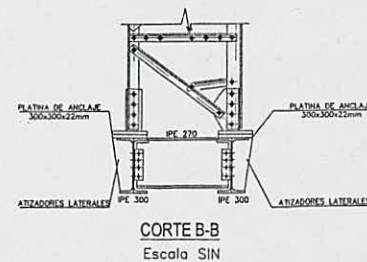
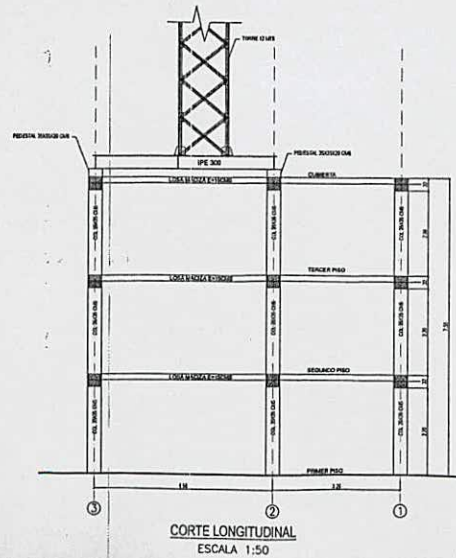
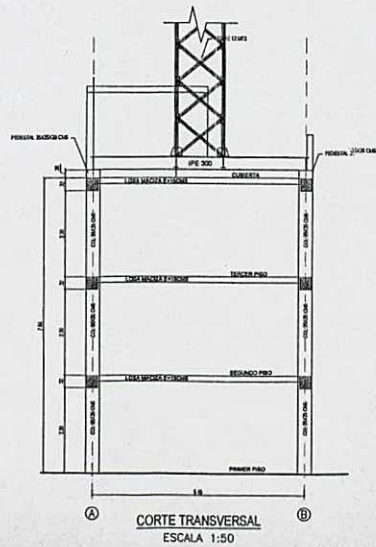
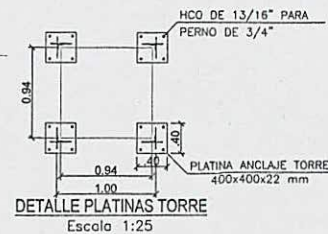
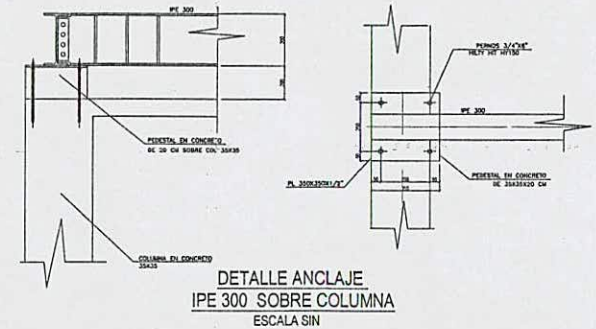
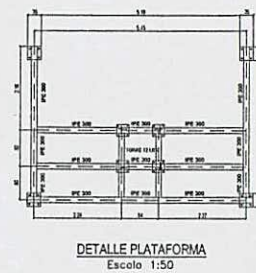
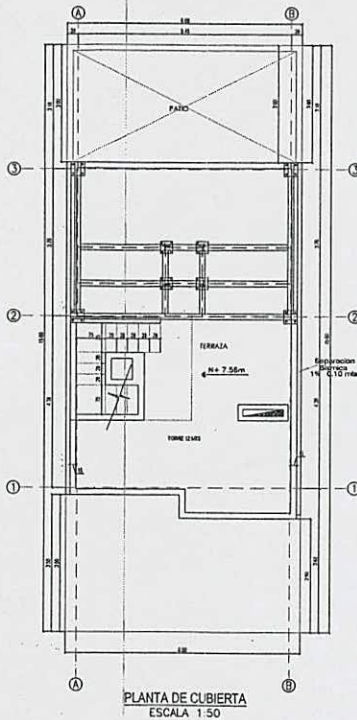
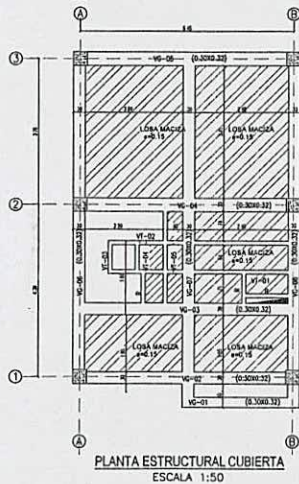
Proceso M-CA-001



 MUNICIPIO DE SAN JUAN COSTA RICA 2009-01-26 13:04	CONVENCIONES  Límite Distrito Capital  Perímetro Urbano  Perímetro de Seguridad  Vía Intería  Cuenca Hidro  Límite de Localidad  Límite de UPR  Límite de Manzana  Línea Fénice	CONVENCIONES  Distan de  Localización  equipamiento_salud  equipamiento_educativo  equipamiento_bienestar_social  Estaciones a 200 mts del predio  Equipamientos a 200 mts del predio  Reordenamiento territorial equipamientos	Legenda  Sección no comunicada  Lote casero  Asentamiento Sectores Normativos Código Como Actividad  Pasadizos delimitados como comercio  Pasadizos de actividad económica vivienda  Zona Industrial  Zona residencial	MAURICIO ENRIQUE A COSTA PINILLA Subsecretario Planeación Territorial NELLY YOLANDA VARGAS Abogada SPT EDUARDO NATES MORON Director DVT SP  Arquitecto(a) DVT SP  Ingeniero(a) DVT SP	
---	--	--	---	--	---

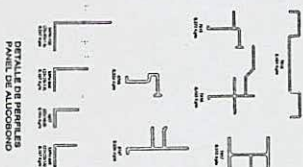
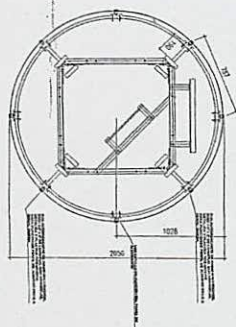
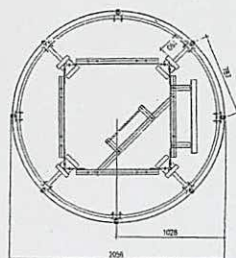
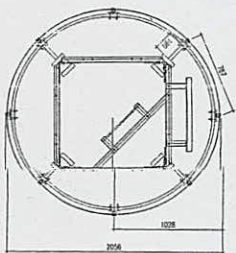
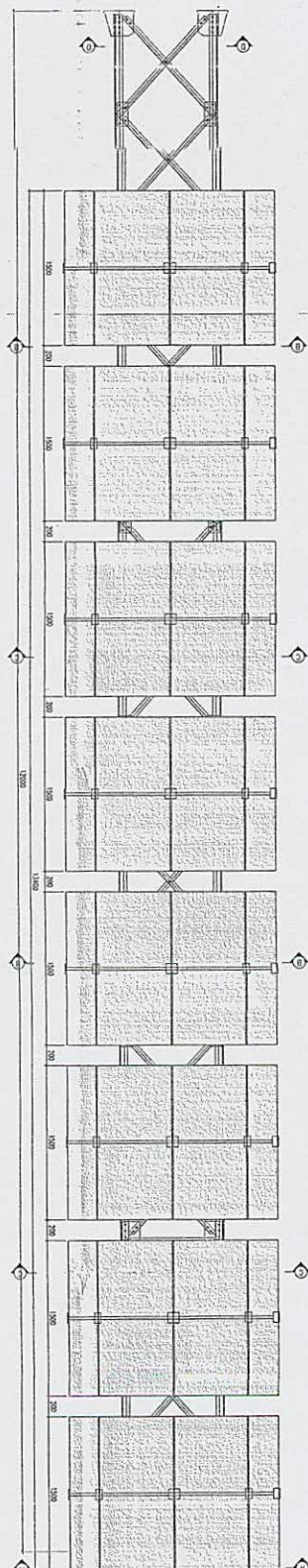
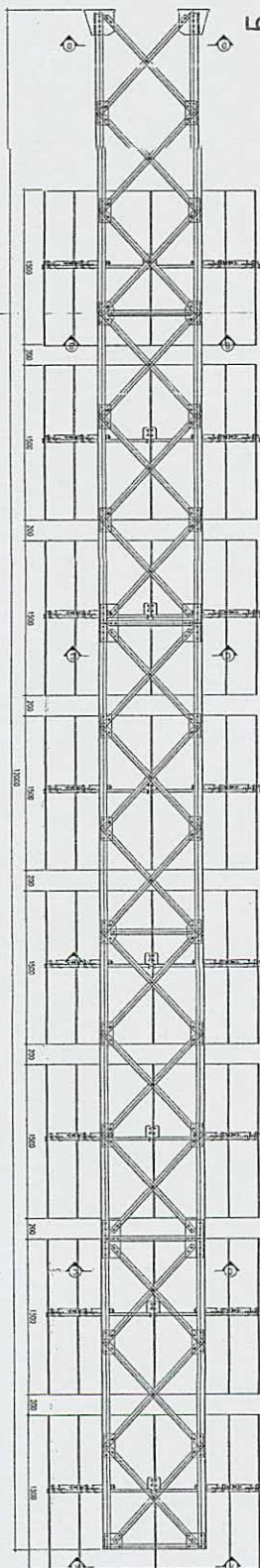
26 ABR. 2017





563



<p>PROYECTO: BOG. VIVERO - Carrera 98 469-23</p>			
<p>CLIENTE: PUNTO ESTRUCTURAL - PUNTO CUBIERTA - CORTE LONGITUDINAL Y TRANSVERSAL</p>			
<p>DETALLE: PLATINA ANCLAJE TORRE - DETALLE CONEXION VIGAS</p>			
<p>FECHA: 26/04/2017</p>			
<p>ELABORADO POR: [Firma]</p>			
<p>VERIFICADO POR: [Firma]</p>			
<p>PROYECTO: BOG. VIVERO - Carrera 98 469-23</p>			
<p>CLIENTE: PUNTO ESTRUCTURAL - PUNTO CUBIERTA - CORTE LONGITUDINAL Y TRANSVERSAL</p>			
<p>DETALLE: PLATINA ANCLAJE TORRE - DETALLE CONEXION VIGAS</p>			
<p>FECHA: 26/04/2017</p>			
<p>ELABORADO POR: [Firma]</p>			
<p>VERIFICADO POR: [Firma]</p>			

26 ABR. 2017




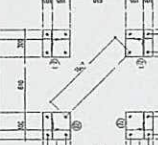
50°BENS 30° NOBENS 50°B30	
 100%	 100%
 100%	 100%





CONVENCIONES

- MEXCO #1-2 para TONILLO #12-7
- MEXCO #1-5 para TONILLO #1-9
- MEXCO #0-8 para TONILLO #1-1
- MEXCO #1-5 para PRIMO ESCALERA #1-3
- ALABRITA DE RELLIDO
- H ACTIVO DE ALTA RESISTENCIA
- D COCOTOP
- Z ESCOCCIO
- A ELIMINADOR CON ATRINER
- E ELIMINADOR CON ESCALERA

[illegible]

 ORDERING INFORMATION Write to McGraw-Hill, Inc., 1221 Avenue of the Americas, New York, N.Y. 10020		ORDER NO. 100-431-2	
RETAIL PRICE \$12.95		ORDERED BY Mr. J. H. Smith	
DATE 05/06/70	PRICE \$12.95	QUANTITY 1	REMARKS 100-431-2
TERMS CASH	ORDER NO. 100-431-2	DATE 05/06/70	REMARKS 100-431-2



11	FOR	REV	DATE	DESCRIPTION	REVENUES	<div style="border: 1px solid black; padding: 5px; display: inline-block;">  </div>	<div style="border: 1px solid black; padding: 5px; display: inline-block;">  </div>	<div style="border: 1px solid black; padding: 5px; display: inline-block;">  </div>	<div style="border: 1px solid black; padding: 5px; display: inline-block;">  </div>
12									
13									

11

FOR

REV

DATE

DESCRIPTION

REVENUES

12

13

14

15

16

17

18

19

20

21

22

23

24

25

26

27

28

29

30

31

32

33

34

35

36

37

38

39

40

41

42

43

44

45

46

47

48

49

50

51

52

53

54

55

56

57

58

59

60

61

62

63

64

65

66

67

68

69

70

71

72

73

74

75

76

77

78

79

80

81

82

83

84

85

86

87

88

89

90

91

92

93

94

95

96

97

98

99

100

101

102

103

104

105

106

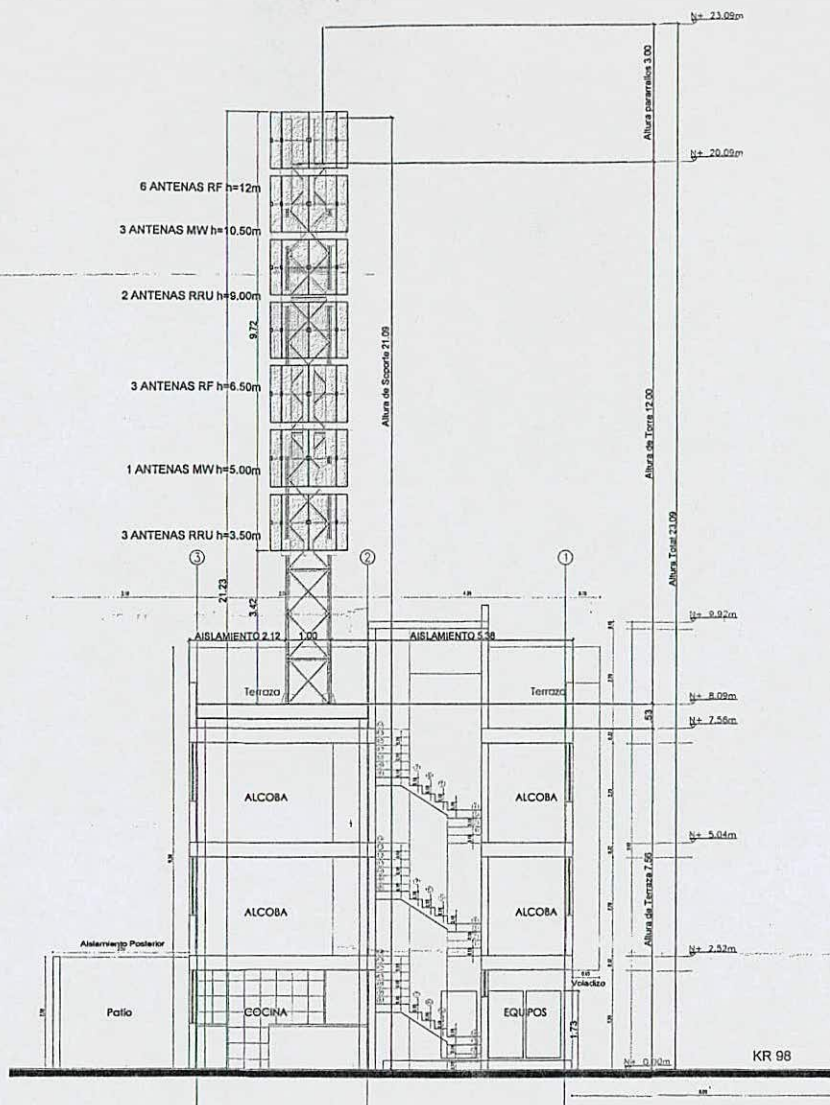
107

108

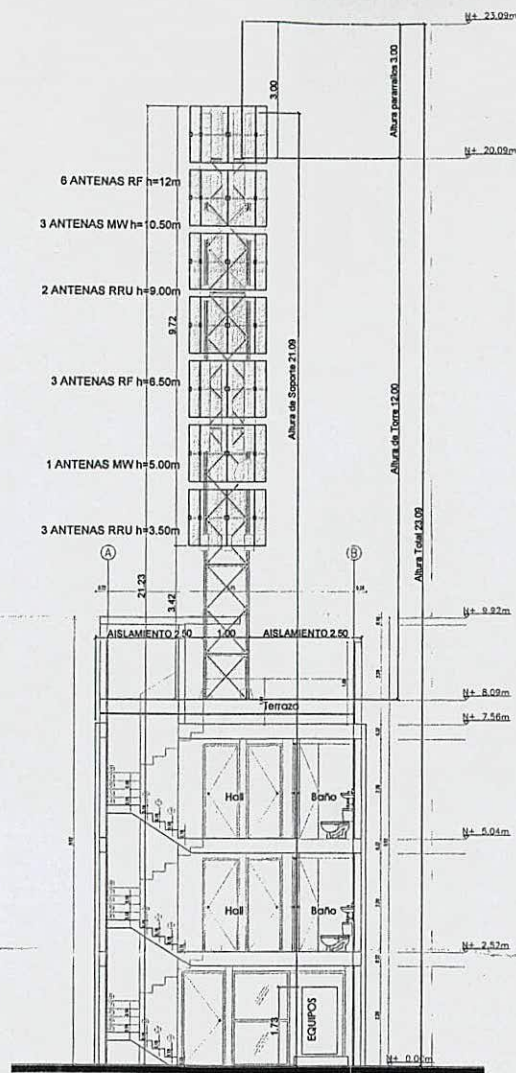
109

110

[illegible][illegible][illegible]



CORTE LONGITUDINAL B-B'

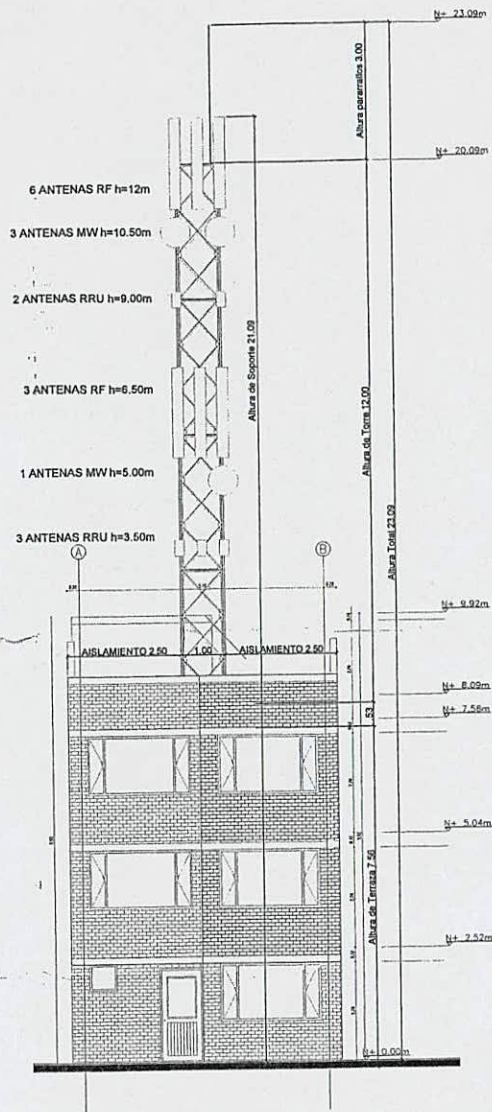


CORTE TRANSVERSAL A-A'

CANT	DESCRIPCIÓN
CARGA EN TORRE	
2	Antena tipo panel RF de 0.20x2.13m (Montante A)
2	Antena tipo panel RF de 0.20x2.13m (Montante B)
2	Antena tipo panel RF de 0.20x2.13m (Montante C)
1	Antena parabólica MW Ø 1.22m (Montante A)
1	Antena parabólica MW Ø 1.22m (Montante B)
1	Antena parabólica MW Ø 1.22m (Montante C)
2	Antena tipo RRU de 0.36x0.56m (Montante B y C)
3	Antenas tipo panel RF de 0.20 x 2.13m (Montante A)
1	Antenas Parabólicas MW Diam. = 0.30m (Montante C)
3	Antena tipo RRU de 0.36x0.56m (Montante A, B y C)

503
26 ABR. 2017

TUN 	NOMBRE DEL PROYECTO: BOCVIVERO	CONTENIDO: Corte Transversal A-A' - Corte Longitudinal B-B' - Perfil Vial
	UBICACIÓN DEL PROYECTO: Calle # 69-23 Bogotá D.C. - Guadalupe	REVISADO:
OBSERVACIONES:	FECHA: NOVIEMBRE DE 2016	ESCALA: 1:50
APROBADO:	ELABORADO: J. J. M. C. M.	VERSION: 03




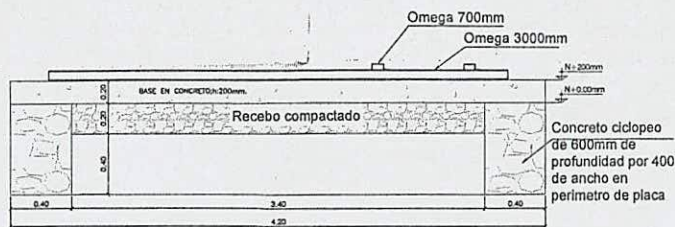

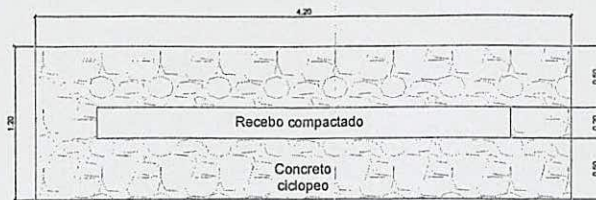
FACHADA PRINCIPAL
CARRERA 96

CANT	DESCRIPCIÓN
CARGA EN TORRE	
2	Antena tipo panel RF de 0.25x2.13m (Montante A)
2	Antena tipo panel RF de 0.25x2.13m (Montante B)
2	Antena tipo panel RF de 0.25x2.13m (Montante C)
1	Antena parabólica MW Ø 1.22m (Montante A)
1	Antena parabólica MW Ø 1.22m (Montante B)
1	Antena parabólica MW Ø 1.22m (Montante C)
2	Antena tipo RRU de 0.36x0.56m (Montante B y C)
3	Antenas tipo panel RF de 0.25 x 2.13m (Montante A)
1	Antenas Parabólicas MW Diám. 1.63m (Montante C)
3	Antena tipo RRU de 0.36x0.56m (Montante A, B y C)

5 6 3

26 ABR. 2017

TUN 	NOMBRE DEL PROYECTO P.G. VIVERO		CONTENIDO Fachada principal - Cuadro de antenas	
	UBICACIÓN DEL PROYECTO Carrera 96 # 69-23 Bogotá D.C., Cundinamarca		DESENHO D.M.C.M.	REVISOR
	FECHA NOVIEMBRE DE 2016		ESCALA 1:50	PLANTILLA TUN-01-03
	VERSIÓN 03		ARCHIVO C:\Users\jvivero\Documents\Proyectos\TUN-01-03	



CONTINGENTE DETALLE PLACA DE EQUIPOS		CONVENIO INGENIERIA CIVIL N° 100-2016-001		PROYECTO B.O.G. VIVERO C-78 No. 6-23 BOGOTÁ, C. DEPARTAMENTO		COMITENTE TORRES A. UNIDAS NIT 900.573.463		CONSTRUTORA NIT 900.573.463		ESCUELA Ingeniería Ambiental 100	
ESTRUCTURAL TUN-SM-03-EST-2		FECHA 03/06/2016		PROYECTO B.O.G. VIVERO C-78 No. 6-23 BOGOTÁ, C. DEPARTAMENTO		COMITENTE TORRES A. UNIDAS NIT 900.573.463		CONSTRUTORA NIT 900.573.463		ESCUELA Ingeniería Ambiental 100	

5 3 3
26 ABR. 2017