

RESOLUCIÓN No. 1866 de 23 Dic. 2016 Pág. No. 1 de 6

“Por la cual se NIEGA el permiso de ubicación de los elementos que conforman una Estación de Telecomunicaciones denominada “AUTOPISTA SUR”, ubicada en el predio de la DIAGONAL 45B SUR N° 53A – 53 de la Localidad de TUNJUELITO”.

EL SUBSECRETARIO DE PLANEACIÓN TERRITORIAL

Con fundamento en lo dispuesto Decreto Distrital 676 de 2011, Artículos 8°, literal q y 12° literal h del Decreto Distrital 016 de 2013, Artículos 9 literal q y 13 literal h de la Resolución 655 de 2015 y Resolución 062 de 2016, y,

CONSIDERANDO:

I.- Que la Empresa **CENTENNIAL TOWERS COLOMBIA S.A.S.**, con Nit. No. 900.616.308-2, representada legalmente por el señor **JULIO CESAR JIMÉNEZ VARGAS**, identificado con cédula extranjera No.479.176, mediante radicado con el N° 1-2016-35235 de 18 de julio de 2016, solicitó a la Secretaría Distrital de Planeación, la aprobación del permiso para la ubicación de los elementos que conforman una Estación de Red de Telecomunicaciones, denominada **“COBOG0098-AUTOPISTA SUR”** a localizarse en el predio de la **DIAGONAL 45B SUR N° 53A – 53** de la Localidad de **TUNJUELITO**, de la Ciudad de Bogotá D.C.

II.- Que el predio de la la **DIAGONAL 45B SUR N° 53A – 53**, cuenta con la siguiente norma urbanística vigente:

NORMA REGLAMENTARIA	Decreto Nacional 1077 de 2015, Decreto Distrital 190 de 2004, Decreto Distrital 676 de 2011, Decreto Distrital 459 de 2010, Decreto Distrital 080 de 2016. REFERENCIAS DE SOLICITUD: 1-2016-35235 , 1-2016-40640, 1-2016-49783, 1-2016-54086, 1-2016-58491, 3-2016-14005 y 3-2016-14741.				
UPZ N°	42	NOMBRE	VENECIA		
DECRETO N°	459	FECHA DECRETO (DÍA/MES/AÑO)	02/11/2010	INTERES PATRIMONIAL	SI () NO (X)
SECTOR NORMATIVO	4	SUBSECTOR DE USOS	I	SUBSECTOR DE EDIFICABILIDAD	A
				TRATAMIENTO	Renovación urbana

III.- Que el peticionario aportó a la solicitud la siguiente documentación:

CONCEPTO DE	RADICACIÓN	FAVORABLE			OBSERVACIONES
		SI	NO	N/A	
VIAS				X	
INSTITUTO DISTRITAL DE PATRIMONIO CULTURAL				X	APLICA CUANDO LA ESTACION DE TELECOMUNICACIONES SE UBICA EN INMUEBLE DECLARADO BIEN DE INTERES CULTURAL.
AUTORIDADES AMBIENTALES				X	APLICA SI EL PREDIO DONDE SE VA A LOCALIZAR LA ESTACION, ESTA UBICADA EN ZONA QUE AFECTE LOS CERROS ORIENTALES, CHUCUAS, HUMEDALES O LAS ZONAS QUE CORRESPONDAN AL SISTEMA HIDRICO U OROGRAFICO O QUE HAGAN PARTE DE LA ESTRUCTURA ECOLOGICA PRINCIPAL DE LA CIUDAD, SEGUN (ARTICULO 6 DEL DECRETO DISTRITAL 676 DE 2011)
PUBLICACIÓN EL DIARIO DE AMPLIA CIRCULACIÓN	DIARIO	LA REPÚBLICA			ALTURA APROBADA:
	FECHA PUBLICACION	16/09/2016			N/A
	RADICADO SDP No	1-2016-54086			
	FECHA RADICADO SDP	02/11/2016			
	NÚMERO DE FOLIOS	02			

Carrera 30 N. 25 - 90
 Código Postal 111311
 Pisos 1,5,8 y 13
 PBX 335 8000
 www.sdp.gov.co
 Info.: Línea 195



SC-CER259292



CO-SC-CER259292



GP-CER259293

M-FO-073

Versión 14 acta de mejoramiento 298 del 12 de Abril de 2016
 Proceso M-CA-001

**BOGOTÁ
MEJOR
PARA TODOS**

Continuación de la Resolución No. **1866** de **23 DIC. 2016** Pág. No. 2 de 5

“Por la cual se NIEGA el permiso de ubicación de los elementos que conforman una Estación de Telecomunicaciones denominada “AUTOPISTA SUR”, ubicada en el predio de la DIAGONAL 45B SUR N° 53A – 53 de la Localidad de TUNJUELITO”.

O	DIRECCIÓN	CORREO CERTIFICADO VECINOS:		RADICACIÓN ANTE LA SDP:		FOLIOS
		FECHA ENVÍO (DÍA/MES/AÑO)	# CERTIFICACIÓN	NÚMERO	FECHA (DÍA/MES/AÑO)	
NORTE	Diagonal 45B Sur (Via Vehicular)	N/A	N/A	N/A	N/A	N/A
SUR	Diagonal 46 Sur N° 53A-46	20/09/2016	RN639045392CO	1-2016-54086	02/11/2016	2
	Diagonal 46 Sur N° 53A-50	20/09/2016	RN639045415CO	1-2016-54086	02/11/2016	2
	Diagonal 46 Sur N° 53A-56	20/09/2016	RN639045446CO	1-2016-54086	02/11/2016	2
ORIENTE	Diagonal 45B Sur N° 53A-47	20/09/2016	RN639045066CO	1-2016-54086	02/11/2016	2
OCCIDENTE	Diagonal 45B Sur N° 53A-59	20/09/2016	RN639044922CO	1-2016-54086	02/11/2016	2

IV.- Que la ciudadanía no presentó inquietudes u oposiciones a la solicitud.

V.- Que, dentro del estudio de la solicitud, la Secretaría Distrital de Planeación emitió las siguientes observaciones:

OBSERVACIONES ARQUITECTÓNICAS Y URBANÍSTICAS:
N/A
OBSERVACIONES TÉCNICAS:
N/A
OBSERVACIONES JURÍDICAS:
N/A

VI.- Que conforme lo establece el Decreto Distrital 190 de 2004 y el Decreto Distrital 459 de 02 de Noviembre de 2010, que reglamentó la UPZ No.42, **VENECIA**, el predio localizado en la **DIAGONAL 45B SUR N° 53A – 53**, se ubica en Tratamiento de Renovación Urbana, Área de Actividad Residencial con zona de actividad económica en la vivienda. En consecuencia, al no tratarse de un área de actividad de uso residencial neto, a la propuesta no le aplica la restricción de localización de estaciones de telecomunicaciones contemplada en el artículo 3° del Acuerdo Distrital 339 de 2008, y en el artículo 5° del Decreto Distrital 676 de 2011.

VII.- Que la Unidad Administrativa Especial de Aeronáutica Civil, mediante oficio No. 4404-085-198.5-2014053116 de fecha 31 de Octubre de 2014 aportado por el peticionario, emitió concepto favorable para la ubicación de una estación de telecomunicaciones en el predio de la **DIAGONAL 45B SUR N° 53A – 53**, de la ciudad de Bogotá D.C., con una altura aprobada incluido pararrayos de 40.0 metros.

VIII.- Que la Secretaría Distrital de Planeación, mediante oficio N° 2-2016-37615 de 22 de agosto de 2016, emitió al peticionario el Acta de Observaciones y Correcciones, con requerimientos urbanísticos y arquitectónicos, técnicos y jurídicos.

Carrera 30 N. 25 - 90
 Código Postal 111311
 Pisos 1,5,8 y 13
 PBX 335 8000
 www.sdp.gov.co
 Info.: Línea 195



SC-CER259292



CO-SC-CER259292



GP-CER259293

**BOGOTÁ
MEJOR
PARA TODOS**

M-FO-073

Versión 14 acta de mejoramiento 298 del 12 de Abril de 2016

Proceso M-CA-001

“Por la cual se NIEGA el permiso de ubicación de los elementos que conforman una Estación de Telecomunicaciones denominada “AUTOPISTA SUR”, ubicada en el predio de la DIAGONAL 45B SUR N° 53A – 53 de la Localidad de TUNJUELITO”.

IX.- Que la Empresa **CENTENNIAL TOWERS COLOMBIA S.A.S.**, mediante oficio No. 1-2016-49783 del 07 de Octubre de 2016, solicitó prórroga de 15 días para dar respuesta al acta de observaciones y correcciones, expedido por esta entidad.

X.- Que la Empresa **CENTENNIAL TOWERS COLOMBIA S.A.S.**, mediante los oficios Nos. 1-2016-54086 de 02 de Noviembre de 2016 y 1-2016-58491 del 30 de noviembre del 2016, presentó los documentos correspondientes, con el propósito de atender el acta de observaciones y correcciones, expedido por la Secretaría Distrital de Planeación.

XI.- Que la Empresa **CENTENNIAL TOWERS COLOMBIA S.A.S** incluyo la propuesta de mimetización para los elementos que conforman la estación de telecomunicaciones, a la cual se debe dar cumplimiento por parte del titular del presente acto administrativo; para el predio ubicado en la **DIAGONAL 45B SUR N° 53A – 53**, de la localidad de **TUNJUELITO**.

XII.- Que una vez revisada por parte de la Dirección de Vías, Transporte y Servicios Públicos, la documentación aportada por la **CENTENNIAL TOWERS COLOMBIA S.A.S.**, mediante las radicaciones No. 1-2016-35235 del 18 de Julio de 2016, 1-2016-40640 del 18 de Agosto de 2016, 1-2016-49783 de 07 de Octubre de 2016, 1-2016-54086 del 02 de Noviembre de 2016, 1-2016-58491 de 30 de Noviembre de 2016, se encontró que no cumplió con todos los requerimientos urbanísticos, arquitectónicos, técnicos y jurídicos, solicitados en el acta de observaciones y correcciones, reglamentados en el Decreto Distrital 676 de 2011.

XIII.- Que dentro de los documentos aportados por la referida empresa, se encuentra que no cumplen con los requerimientos enumerados a continuación:

REQUERIMIENTOS URBANISTICOS Y ARQUITECTONICOS. (N°1) Corregir, aclarar y/o completar la siguiente información solicitada en el formulario oficial M-FO-014: **a.** Corregir la casilla (C-8), altura solicitada de la estación en metros. No fue corregido correctamente. **c.** Verificar, corregir y completar sea el caso la casilla (C-12), elementos puntuales, la cual debe aparecer y coincidir con planos de propuesta, estudios y diseños. No fue corregida correctamente. **d.** Incluir matriz de evaluación en la propuesta de mimetización y las cartas firmadas por los profesionales responsables y diligenciar el literal D numeral 3, literales l y m, de acuerdo a lo exigido en el numeral 11 del artículo 12 del Decreto distrital 676 de 2011. No se corrigieron correctamente las cartas firmadas por los profesionales responsables de la mimetización. Adicionalmente, la casilla D-3 no fue corregida correctamente. **(N°4).** Falta planos arquitectónicos con acotamiento de distancias, altura de la edificación que en planos aprobados es 12.24 metros y en la propuesta 12.95 metros. Indicar la escala correspondiente. No fue corregida correctamente **(N°5)** En planos arquitectónicos unificar distancia de aislamientos en corte y fachadas. No fueron unificados correctamente. **(N°6)** En planos arquitectónicos no se consignan los equipos de la estación de telecomunicaciones. No fueron consignados correctamente. **(N°7)** Cumplir en todo lo exigido en el numeral 2 del artículo 13 del Decreto Distrital 676 de 2011. No se cumple con los 2.0 metros a borde de terraza. No se dio cumplimiento a los aislamientos mínimos exigidos de acuerdo al numeral 2 del artículo 13 del Decreto Distrital 676 de

Carrera 30 N. 25 - 90
Código Postal 111311
Pisos 1,5,8 y 13
PBX 335 8000
www.sdp.gov.co
Info.: Línea 195



SC-CER259292



CO-SC-CER259292



GP-CER259293

**BOGOTÁ
MEJOR
PARA TODOS**

M-FO-073

Versión 14 acta de mejoramiento 298 del 12 de Abril de 2016

Proceso M-CA-001

“Por la cual se NIEGA el permiso de ubicación de los elementos que conforman una Estación de Telecomunicaciones denominada “AUTOPISTA SUR”, ubicada en el predio de la DIAGONAL 45B SUR N° 53A – 53 de la Localidad de TUNJUELITO”.

2.011. (N°10) Incluir y corregir según sea el caso, en el formato F-14, toda la información solicitada faltante en el presente documento, y radicar formato en original y legible. No fue corregido correctamente.

REQUERIMIENTOS TECNICOS. (N°5) Aportar el estudio estructural de la plataforma de soporte de la torre y el estudio estructural de la plataforma de soporte de los equipos de telecomunicaciones (BTS), este estudio debe contener la descripción, las normas, el cuadro de cargas, los análisis, los cálculos y las recomendaciones, todo acorde con las Normas de Construcción Sismo-Resistente NSR-2010. No se aportó. **(N°7)** Aportar plano estructural de la plataforma de soporte de la torre y plano estructural de plataforma de soporte de los equipos de telecomunicaciones sobre la cubierta de la edificación, el cual debe indicar la distribución estructural sobre la cubierta de la edificación, de tal forma que la carga adicional se distribuya sobre las columnas de la edificación. El plano estructural de la plataforma de soporte debe estar firmado en original por el Ingeniero estructural, indicando claramente la dirección del predio acorde con el certificado de nomenclatura de la Unidad Administrativa Especial de Catastro Distrital. El plano EM-02-de-02, esta incompleto, no se observa los equipos, la plataforma de equipos y las columnas de soporte. **(N°11)** Aportar estudio estructural de los anclajes de los elementos de la mimetización frente a las fuerzas de viento y gravedad y anexar acta de responsabilidad firmada por el profesional, indicando la dirección actual del predio de acuerdo con el certificado de Nomenclatura expedido por la Unidad Administrativa Especial de Catastro Distrital. No se aportó. **(N°12)** Modificar y completar el Formato M-FO-14 numeral C-12,D-2 y D-3, literales de orden técnico, donde se genere actualización de datos y de tal forma que sea consistente con los estudios técnicos. No se consignaron la referencia de planos numeral C-12 del Formato M-FO-14.

En mérito de lo expuesto,

RESUELVE:

ARTÍCULO PRIMERO: NEGAR el permiso de ubicación de los elementos que conforman una Estación de la Red de Telecomunicaciones denominada **“AUTOPISTA SUR”** a ser ubicada en el predio de la **DIAGONAL 45B SUR N° 53A – 53**, de la Localidad de **TUNJUELITO**, en cumplimiento de lo establecido en el Artículo 16 del Decreto Nacional 195 de 2005, el parágrafo del Artículo 3 del Acuerdo Distrital 339 de 2008 y el Artículo 5 del Decreto Distrital 676 de 2011.

ARTÍCULO SEGUNDO: Forman parte del presente Acto Administrativo, el esquema de ubicación no aprobado de los elementos que conforman una Estación de Telecomunicaciones denominada **“AUTOPISTA SUR”**, localizada en el predio de la **DIAGONAL 45B SUR N° 53A – 53**, de la localidad de **TUNJUELITO**.

ARTÍCULO TERCERO: Notificar el contenido de la presente resolución al señor **JULIO CESAR JIMÉNEZ VARGAS**, identificado con cédula extranjera No. 479.176, en su calidad de primer suplente del representante legal de la Empresa **CENTENNIAL TOWERS COLOMBIA S.A.S.**, indicándole que contra la presente decisión procede el recurso de reposición ante el Subsecretario de Planeación Territorial de la Secretaría Distrital de Planeación, y el de apelación ante la Comisión de Regulación de Comunicaciones

Carrera 30 N. 25 - 90
Código Postal 111311
Pisos 1,5,8 y 13
PBX 335 8000
www.sdp.gov.co
Info.: Línea 195



SC-CER259292



CO-SC-CER259292



GP-CER259293

M-FO-073

Versión 14 acta de mejoramiento 298 del 12 de Abril de 2016

Proceso M-CA-001

**BOGOTÁ
MEJOR
PARA TODOS**



ALCALDÍA MAYOR
DE BOGOTÁ D.C.

SECRETARÍA DE PLANEACIÓN

23 DIC. 2016

Continuación de la Resolución No.

1866 de

Pág. No. 5 de 5

“Por la cual se NIEGA el permiso de ubicación de los elementos que conforman una Estación de Telecomunicaciones denominada “AUTOPISTA SUR”, ubicada en el predio de la DIAGONAL 45B SUR N° 53A – 53 de la Localidad de TUNJUELITO”.

CRC, de acuerdo con el numeral 18 del artículo 22 de la Ley 1341 de 2009, los que deben ser interpuestos, en el acto de la notificación personal, o dentro de los diez (10) días hábiles siguientes a ella, o a la notificación por aviso, conforme lo establece la Ley 1437 de 2011.

ARTICULO CUARTO. Remitir copia del presente Acto Administrativo a la Alcaldía Local de **TUNJUELITO**, de acuerdo con lo establecido en el Numeral 6, Artículo 86, del Decreto Ley 1421 de 1993, del Estatuto Orgánico de Bogotá.


PUBLÍQUESE, COMUNÍQUESE Y CÚMPLASE

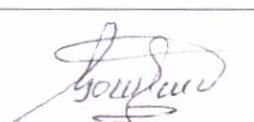


23 DIC. 2016

Dado en Bogotá, D.C., a los _____ () días del mes de _____ de dos mil ____ (20__).


MAURICIO ENRIQUE ACOSTA PINILLA
SUBSECRETARIO DE PLANEACIÓN TERRITORIAL

En uso de sus facultades legales, en especial las que le confiere el Decreto Distrital 016 de 2013, Resoluciones N° 655 de 2015 y 062 de 2016.


Nelly Yolanda Vargas Contreras
Abogada
Revisión Jurídica
Subsecretaría de Planeación Territorial

 Gonzalo Raúl Cruz Marín Arquitecto Revisión Urbanística y Arquitectónica Dirección de Vías, Transporte y Servicios Públicos	 Giovanni Sabogal Reyes Ingeniero Revisión Técnica Dirección de Vías, Transporte y Servicios Públicos	 Eduardo Nates Morón Ingeniero Director de Vías, Transporte y Servicios Públicos
--	---	---

Carrera 30 N. 25 - 90
Código Postal 111311
Pisos 1,5,8 y 13
PBX 335 8000
www.sdp.gov.co
Info.: Línea 195



SC-CER259292



CO-SC-CER259292



GP-CER259293

**BOGOTÁ
MEJOR
PARA TODOS**

M-FO-073

Versión 14 acta de mejoramiento 298 del 12 de Abril de 2016

Proceso M-CA-001

