

RESOLUCIÓN No. **1585** de **03 NOV. 2016**

**“Por la cual se APRUEBA el permiso de ubicación de los elementos que conforman una Estación de Telecomunicaciones denominada EL RANCHO MANANTIAL, ubicada en el predio de la AVENIDA CARRERA 45 No. 197 - 75 de la Localidad de SUBA”.**

### EL SUBSECRETARIO DE PLANEACIÓN TERRITORIAL

Con fundamento en lo dispuesto Decreto Distrital 676 de 2011, Artículos 8º, literal q y 12º literal h del Decreto Distrital 016 de 2013, Artículos 9 literal q y 13 literal h de la Resolución 655 de 2015 y Resolución 0062 de 2016, y,

#### CONSIDERANDO:

**I.-** Que la Empresa **COLOMBIA TELECOMUNICACIONES S.A. ESP.**, con Nit. No. 830122566-1, representada legalmente por la señor(a) MARTHA ELENA RUIZ DIAZ GRANADOS identificada con la cédula de ciudadanía No. 39.775.711 de Usaquén, mediante escrito radicado con el N° 1-2016-21697 de 02 de mayo de 2016, solicitó a la Secretaría Distrital de Planeación, la aprobación del permiso para la ubicación de los elementos que conforman una Estación de Red de Telecomunicaciones, denominada “**EL RANCHO MANANTIAL**” a localizarse en el predio de la **AVENIDA CARRERA 45 No. 197 - 75** de la Localidad de SUBA, de la Ciudad de Bogotá D.C.

**II.-** Que el predio de la **AVENIDA CARRERA 45 No. 197 - 75**, cuenta con la siguiente norma urbanística vigente:

NORMA REGLEMENTARIA	Descripción: Decreto Nacional 1077 de 2015, Decreto Distrital 190 de 2004, Decreto Distrital 676 de 2011. REFERENCIAS: 1-2016-21697, 1-2016-26874, 1-2016-37553, 2-2016-28148, 1-2016-40394 y 3-2016-10246				
UPZ N°	2	NOMBRE	LA ACADEMIA		
DECRETO N°	-	FECHA DECRETO (DÍA/MES/AÑO)	-	INTERÉS PATRIMONIAL	SI ( ) NO (X)
SECTOR NORMATIVO	-	SUBSECTOR DE USOS	N/A	SUBSECTOR DE EDIFICABILIDAD	N/A
				TRATAMIENTO	CONSOLIDACIÓN URBANÍSTICA

**III.-** Que el peticionario aportó a la solicitud la siguiente documentación:

CONCEPTO DE	RADICACIÓN	FAVORABLE			OBSERVACIONES
		SI	NO	N/A	
VÍAS				X	
INSTITUTO DISTRITAL DE PATRIMONIO CULTURAL				X	APLICA CUANDO LA ESTACIÓN DE TELECOMUNICACIONES SE UBICA EN INMUEBLE DECLARADO BIEN DE INTERÉS CULTURAL.
AUTORIDADES AMBIENTALES				X	APLICA SI EL PREDIO DONDE SE VA A LOCALIZAR LA ESTACIÓN, ESTA UBICADA EN ZONA QUE AFECTE LOS CERROS ORIENTALES, CHUCUAS, HUMEDALES O LAS ZONAS QUE CORRESPONDAN AL SISTEMA HIDRICO U OROGRÁFICO O QUE HAGAN PARTE DE LA ESTRUCTURA ECOLÓGICA PRINCIPAL DE LA CIUDAD, SEGÚN (ARTÍCULO 6 DEL DECRETO DISTRITAL 676 DE 2011).

Carrera 30 N. 25 - 90  
 Código Postal 111311  
 Pisos 1,5,8 y 13  
 PBX 335 8000  
 www.sdp.gov.co  
 Info.: Línea 195



SC-CER259292



CO-SC-CER259292



GP-CER259293

**BOGOTÁ  
MEJOR  
PARA TODOS**

M-FO-073

Versión 14 acta de mejoramiento 298 del 12 de Abril de 2016

Proceso M-CA-001

03 NOV. 2016

Continuación de la Resolución No. DE 20\_\_ 1585 Pág. No. 2 de 7

**“Por la cual se APRUEBA el permiso de ubicación de los elementos que conforman una Estación de Telecomunicaciones denominada EL RANCHO MANANTIAL, ubicada en el predio de la AVENIDA CARRERA 45 No. 197 - 75 de la Localidad de SUBA”.**

PUBLICACIÓN EL DIARIO DE AMPLIA CIRCULACIÓN	DIARIO:	LA REPUBLICA	ALTURA APROBADA:
	FECHA PUBLICACIÓN:	10-05-2016	Un (1) monopolio de 18,00 mts más pararrayos de 3 mts para una altura total de 21 mts apoyado sobre terreno, sin sobrepasar los 21.00 mts autorizados mediante comunicación 4404-085-198.5-2016018039, de fecha 13 de mayo de 2016 expedido por la Unidad Administrativa Especial de Aeronáutica Civil.
	RADICADO SDP No.:	1-2016-26874	
	FECHA RADICADO SDP:	01-06-2016	
	NÚMERO DE FOLIOS:	02	

COMUNICACIÓN A VECINOS COLINDANTES	DIRECCIÓN	CORREO CERTIFICADO VECINOS:		RADICACIÓN ANTE LA SDP:		FOLIOS
		FECHA ENVÍO (DÍA/MES/AÑO)	# CERTIFICACIÓN	NÚMERO	FECHA (DÍA/MES/AÑO)	
NORTE	Av. Carrera 45 No. 198-45	18-07-2016	265973145	1-2016-40394	17-08/2016	03
SUR	Av. Carrera 45 No. 197-35	01-07-2016	1110222658	1-2016-40394	17-08/2016	02
OCCIDENTE	Av. Carrera 45 No. 196A-75 Av. Carrera 45 No. 197-75	18-07-2016 18-07-2016	265973142 1110222646	1-2016-40394	17-08/2016	03
ORIENTE	Av. Carrera 45	N/A	N/A	N/A	N/A	N/A

**IV.-** Que la ciudadanía no presentó inquietudes y/o oposiciones a la solicitud.

**V.-** Que, dentro del estudio de la solicitud, la Secretaría Distrital de Planeación emitió las siguientes observaciones:

OBSERVACIONES ARQUITECTÓNICAS Y URBANÍSTICAS:
Se aprueban características urbanísticas y arquitectónicas de la edificación contenidas en los planos de la propuesta, que coinciden con lo registrado en la licencia de construcción <del>MLC 08-04-0394</del> de <del>03-08-2009</del> expedida por la <del>CURADURÍA URBANA 4</del> <i>D.A.P.D.</i> <i>007269</i> <i>09-06-94</i>
OBSERVACIONES TÉCNICAS:
Un (1) monopolio de 18,00 mts más pararrayos de 3 mts para una altura total de 21 mts apoyado sobre terreno, para soportar nueve (09) antenas RF, nueve (09) antenas RRU y cuatro antenas (04) MW. Sobre losa para soporte de equipos se ubican los siguientes: dos (02) gabinetes BTS de 640 Kg, un (01) gabinete Eltek de 1062 Kg y un (01) gabinete MW de 200Kg de peso. Todos los estudios técnicos se realizaron de conformidad con las normas Colombianas de Diseño y Construcción Sismo Resistente N. S. R. – 10 (Decretos 926 y 2525 de 2010), Así mismo, cumplen con lo estipulado en el Decreto Distrital 676 de 2011, respecto de la instalación de estaciones inalámbricas de telecomunicaciones.
OBSERVACIONES JURÍDICAS

Carrera 30 N. 25 - 90  
 Código Postal 111311  
 Pisos 1,5,8 y 13  
 PBX 335 8000  
 www.sdp.gov.co  
 Info.: Línea 195



SC-CER259292



CO-SC-CER259292



GP-CER259293

**BOGOTÁ  
MEJOR  
PARA TODOS**

M-FO-073

Versión 14 acta de mejoramiento 298 del 12 de Abril de 2016  
 Proceso M-CA-001



1585

03 NOV. 2016

Continuación de la Resolución No.

DE 20\_\_

Pág. No. 3 de 7

**“Por la cual se APRUEBA el permiso de ubicación de los elementos que conforman una Estación de Telecomunicaciones denominada EL RANCHO MANANTIAL, ubicada en el predio de la AVENIDA CARRERA 45 No. 197 - 75 de la Localidad de SUBA”.**

Cumplió con requerimientos jurídicos.

**VI.-** Que el predio de la **AVENIDA CARRERA 45 No. 197 – 75** se localiza en el ámbito del Plan Zonal del Norte UPZ No. **2 LA ACADEMIA** aún no reglamentada; adicionalmente, hace parte de la predelimitación del Plan Parcial El Rancho. Consultados los planos No. 25 (Uso del suelo Urbano y de Expansión) y Plano No. 27 (Tratamientos Urbanísticos) que hacen parte integral del Decreto Distrital 190 de 2004-POT, se encuentra en Tratamiento de **CONSOLIDACIÓN URBANÍSTICA**, Área de Actividad **COMERCIO Y SERVICIOS**, Zona **GRANDES SUPERFICIES COMERCIALES**. En consecuencia, al no tratarse de un área de actividad de uso residencial neto, a la propuesta no le aplica la restricción de localización de estaciones de telecomunicaciones contemplada en el artículo 3° del Acuerdo Distrital 339 de 2008, y en el artículo 5° del Decreto Distrital 676 de 2011.

**VII.-** Que la Unidad Administrativa Especial de Aeronáutica Civil, mediante oficio No. 4404-085-198.5-2016018039 de 13 de mayo de 2016, aportado por el peticionario, emitió concepto favorable para la ubicación de una estación de telecomunicaciones en el predio de la **AVENIDA CARRERA 45 No. 197 - 75**, de la ciudad de Bogotá D.C., con una altura aprobada de 21 metros incluido pararrayos.

**VIII.-** Que la Secretaría Distrital de Planeación, mediante oficio N° 2-2016-28148 del 22 de junio de 2016, emitió al peticionario el Acta de Observaciones y Correcciones, con requerimientos urbanísticos y arquitectónicos, técnicos y jurídicos.

**IX.-** Que la empresa **COLOMBIA TELECOMUNICACIONES S.A. ESP.**, mediante oficio 1-2016-25913 del 25 de mayo de 2016, solicitó prórroga de 15 días hábiles, para dar respuesta al acta de observaciones y correcciones expedida por esta entidad.

**X.-** Que la Empresa **COLOMBIA TELECOMUNICACIONES S.A. ESP.**, mediante oficio No. 1-2016-40394 de 17 de agosto de 2016, presentó los documentos correspondientes, con el propósito de atender el acta de observaciones y correcciones, expedido por la Secretaría Distrital de Planeación.

Carrera 30 N. 25 - 90  
Código Postal 111311  
Pisos 1,5,8 y 13  
PBX 335 8000  
www.sdp.gov.co  
Info.: Línea 195



SC-CER259292



CO-SC-CER259292



GP-CER259293

M-FO-073

Versión 14 acta de mejoramiento 298 del 12 de Abril de 2016  
Proceso M-CA-001

**BOGOTÁ  
MEJOR  
PARA TODOS**

Continuación de la Resolución No.

DE 20\_\_

1585

Pág. No. 4 de 7

**“Por la cual se APRUEBA el permiso de ubicación de los elementos que conforman una Estación de Telecomunicaciones denominada EL RANCHO MANANTIAL, ubicada en el predio de la AVENIDA CARRERA 45 No. 197 - 75 de la Localidad de SUBA”.**

**XI.-** Que la Empresa **COLOMBIA TELECOMUNICACIONES S.A. ESP.**, incluyó la propuesta de mimetización para los elementos que conforman la estación de telecomunicaciones, a la cual se debe dar cumplimiento por parte del titular del presente acto administrativo; en el predio ubicado en la **AVENIDA CARRERA 45 No. 197 - 75**, de la localidad de SUBA.

**XII.-** Que una vez revisada por parte de la Dirección de Vías, Transporte y Servicios Públicos, la documentación aportada por la Empresa **COLOMBIA TELECOMUNICACIONES S.A. ESP.**, mediante las radicaciones Nos. 1-2016-21697 del 02 de mayo de 2016, 1-2016-37553 del 11 de agosto de 2016 y 1-2016-40394 de 17 de agosto de 2016, se encontró que la solicitud dio cumplimiento a todos los requerimientos urbanísticos, arquitectónicos, técnicos y jurídicos, requeridos en el acta de observaciones y correcciones.

**XIII.-** Que revisada la solicitud presentada por la empresa **COLOMBIA TELECOMUNICACIONES S.A. ESP.**, con Nit 830122566-1 se presenta el esquema del permiso para la ubicación de los elementos que conforman la estación de telecomunicaciones, a ser localizada en el predio ubicado en la **AVENIDA CARRERA 45 No. 197 - 75**, de la localidad de SUBA.

**XIV.** Que la Empresa **COLOMBIA TELECOMUNICACIONES S.A. ESP.**, con Nit 830122566-1, presentó los estudios que acreditan la viabilidad de las obras civiles para la instalación de las torres soporte de antenas así como la carta de responsabilidad de exoneración al Distrito de acuerdo a lo establecido en el numeral 2 del Artículo 2.2.2.5.4.1 del Decreto Nacional 1078 de 2015 y la Póliza de estabilidad de obra.

En mérito de lo expuesto,

#### **RESUELVE:**

**ARTÍCULO PRIMERO: APROBAR** el permiso de ubicación de los elementos que conforman una Estación de la Red de Telecomunicaciones denominada **“EL RANCHO MANANTIAL”**, a

Carrera 30 N. 25 - 90  
Código Postal 111311  
Pisos 1,5,8 y 13  
PBX 335 8000  
www.sdp.gov.co  
Info.: Línea 195



SC-CER259292



CO-SC-CER259292



GP-CER259293

M-FO-073

Versión 14 acta de mejoramiento 298 del 12 de Abril de 2016  
Proceso M-CA-001

**BOGOTÁ  
MEJOR  
PARA TODOS**



03 NOV. 2016

1585

Continuación de la Resolución No.

DE 20\_\_

Pág. No. 5 de 7

**“Por la cual se APRUEBA el permiso de ubicación de los elementos que conforman una Estación de Telecomunicaciones denominada EL RANCHO MANANTIAL, ubicada en el predio de la AVENIDA CARRERA 45 No. 197 - 75 de la Localidad de SUBA”.**

ser localizada en el predio de la **AVENIDA CARRERA 45 No. 197 - 75**, de la localidad de SUBA, en cumplimiento de lo establecido en el Artículo 2.2.2.5.4.1 del Decreto Nacional 1078 de 2015, el parágrafo del Artículo 3 del Acuerdo Distrital 339 de 2008 y el Artículo 4 del Decreto Distrital 676 de 2011.

**PARÁGRAFO:** Es responsabilidad del solicitante dar cumplimiento a las licencias urbanísticas en cualquiera de sus modalidades que se requieran según lo establece el Decreto Nacional 1077 de 2015 y la Norma Colombiana de Diseño y Construcción Sismo Resistente (Ley 400 de 1997, Decreto Nacional 926 de 2010 y las que lo reglamenten, modifiquen, complementen y/o sustituyan) para la instalación de los equipos y de los elementos estructurales y no estructurales para el cumplimiento de las condiciones que plantea el Decreto Distrital 676 de 2011. También es responsabilidad del solicitante el cumplimiento de lo establecido en el Decreto Nacional 1078 de 2015 y el Acuerdo Distrital 339 de 2008.

**ARTÍCULO SEGUNDO:** Forman parte del presente Acto Administrativo, el esquema de ubicación de los elementos que conforman una Estación de Telecomunicaciones denominada “**EL RANCHO MANANTIAL**”, a ser localizada en el predio de la **AVENIDA CARRERA 45 No. 197 - 75**, de la localidad de SUBA y los planos: PLANO PL-1 “LOCALIZACIÓN” PLANO PL-1 “PLANOS GENERALES”, PLANO PL-2 “AISLAMIENTOS MONOPOLO AISLAMIENTOS PLATAFORMA DE EQUIPOS”, PLANO PL-3 “AISLAMIENTO PREDIOS COLINDANTES” PLANO LC-1 “LOCALIZACIÓN” PLANO T-1 “PLANOS TÉCNICOS” y la propuesta de mimetización aportada por el solicitante.

**ARTÍCULO TERCERO:** Notificar el contenido de la presente al señor **BORIS HERNANDO CHIVATÁ CUARTAS**, identificado con la cédula de ciudadanía No. 79.642.024 de Bogotá, como Apoderado de la Empresa **COLOMBIA TELECOMUNICACIONES S.A ESP.**, según escritura pública No. 134 de 22/01/2016, indicándole que contra la presente decisión procede el recurso de reposición ante el (la) Subsecretario (a) de Planeación Territorial de la Secretaría Distrital de Planeación, y el de apelación ante el (la) Secretario (a) de la Secretaría Distrital de Planeación, los que deben ser interpuestos, en el acto de la notificación personal, o dentro de los diez (10) días hábiles siguientes a ella, o a la notificación por aviso, conforme lo establece la Ley 1437 de 2011.

**ARTICULO CUARTO.** Remitir copia del presente Acto Administrativo a la Alcaldía Local de

Carrera 30 N. 25 - 90  
Código Postal 111311  
Pisos 1,5,8 y 13  
PBX 335 8000  
www.sdp.gov.co  
Info.: Línea 195



SC-CER259292



CO-SC-CER259292



GP-CER259293

M-FO-073

Versión 14 acta de mejoramiento 298 del 12 de Abril de 2016

Proceso M-CA-001

**BOGOTÁ  
MEJOR  
PARA TODOS**

03 NOV. 2016

Continuación de la Resolución No.

DE 20\_\_

1585

Pág. No. 6 de 7

**“Por la cual se APRUEBA el permiso de ubicación de los elementos que conforman una Estación de Telecomunicaciones denominada EL RANCHO MANANTIAL, ubicada en el predio de la AVENIDA CARRERA 45 No. 197 - 75 de la Localidad de SUBA”.**


Suba, de acuerdo con lo establecido en el Numeral 6, Artículo 86, del Decreto Ley 1421 de 1993, del Estatuto Orgánico de Bogotá.

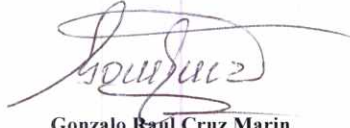


**PUBLÍQUESE, COMUNÍQUESE Y CÚPLASE**

Dado en Bogotá, D.C., a los 03 <sup>NOV. 2016</sup> días del mes de NOVIEMBRE de dos mil 2016 (20\_\_).

  
**MAURICIO ENRIQUE ACOSTA PINILLA**  
SUBSECRETARIO DE PLANEACIÓN TERRITORIAL

En uso de sus facultades legales, en especial las que le confiere el Decreto Distrital 016 de 2013, Artículos 9 literal q y 13 literal h de la Resolución 655 de 2015 y Resolución 0062 de 2016, y,

  
**Nelly Yolanda Vargas Contreras**  
Abogada  
Revisión Jurídica  
Subsecretaría de Planeación Territorial

 <b>Gonzalo Raúl Cruz Marin</b> Arquitecto Revisión Urbanística y Arquitectónica Dirección de Vías, Transporte y Servicios Públicos	 <b>Freddy Hernán Rodríguez Rueda</b> Ingeniero Revisión Técnica Dirección de Vías, Transporte y Servicios Públicos	 <b>Eduardo Nates Morón</b> Ingeniero Director de Vías, Transporte y Servicios Públicos
--	--	---

Carrera 30 N. 25 - 90  
Código Postal 111311  
Pisos 1,5,8 y 13  
PBX 335 8000  
www.sdp.gov.co  
Info.: Línea 195



SC-CER259292



CO-SC-CER259292



GP-CER259293

M-FO-073

Versión 14 acta de mejoramiento 298 del 12 de Abril de 2016  
Proceso M-CA-001

**BOGOTÁ  
MEJOR  
PARA TODOS**



03 NOV. 2016

Continuación de la Resolución No.

DE 20\_\_

1585

Pág. No. 7 de 7

**“Por la cual se APRUEBA el permiso de ubicación de los elementos que conforman una Estación de Telecomunicaciones denominada EL RANCHO MANANTIAL, ubicada en el predio de la AVENIDA CARRERA 45 No. 197 - 75 de la Localidad de SUBA”.**

### NOTAS DE LA LICENCIA EN CASO DE APROBACIÓN

1. Esta aprobación no ampara las obras de construcción, obra nueva, ampliación, adecuación, modificación, restauración, reforzamiento estructural, demolición, reconstrucción, y cerramiento que deban realizarse en el predio para el emplazamiento de los elementos que conforman la estación base de telecomunicaciones inalámbricas. Dicha aprobación está sujeta a las normas vigentes sobre licencias urbanísticas, reconocimiento de edificaciones y legalización de asentamientos humanos expedida por Curador Urbano (Decretos Nacionales 1077 de 2015 y 2218 de 2015).
2. Telefonía Móvil Celular.  
El Ministerio de Tecnologías de la Información y las Comunicaciones expidió El Decreto 1078 de 2015 “ Por medio del cual se expide el Decreto único Reglamentario del Sector de Tecnologías de la Información y Comunicaciones”, donde compiló algunas normas dentro de las cuales se encuentran las normas del Decreto 195 de 2005 y la Resolución 001645 del 29 de julio de 2015 “ Reglamentario del Sector de Tecnologías de la Información y Comunicaciones”., estableciendo en su Artículo 2.2.2.5.1.3, las FUENTES INHERENTEMENTE CONFORMES. La Resolución 001645 del 29 de julio de 2015, las definió así:  
“ ... Además de los emisores que cumplan con los parámetros estipulados en el numeral 3.11 del Decreto 195 de 2005, para los efectos del Decreto 195 de 2005 y de la presente Resolución, se definen como Fuentes Inherentemente Conformes, los emisores que emplean los siguientes sistemas y servicios, por cuanto sus campos electromagnéticos emitidos cumplen con los límites de exposición pertinentes y no son necesarias precauciones particulares:  
3. El Decreto Distrital 676 de diciembre 29 de 2011, reglamentario del Acuerdo Distrital 339 de 2008, establece que los predios que se destinen a la instalación de la red de telecomunicaciones inalámbricas, se registrarán por las disposiciones urbanísticas y arquitectónicas que allí se contienen y, en lo no previsto en este, por las normas de los decretos de asignación de tratamientos o por las demás normas específicas.  
4. El Decreto Distrital 676 de diciembre 29 de 2011, no prevé otras limitantes de uso, dado que el establecimiento, la instalación, la expansión, la modificación, la ampliación, la renovación y la utilización de la red de telefonía móvil celular o de cualquiera de sus elementos, constituyen motivo de utilidad pública en interés social.  
5. El Decreto Distrital 676 de 2011, reglamentario del Plan Maestro de Telecomunicaciones Decreto 317 de 2006, establece que los predios que se destinen a la instalación de la red de telecomunicaciones inalámbricas, se registrarán por las disposiciones urbanísticas y arquitectónicas que allí se contienen y, en lo no previsto en este, por las normas de los decretos de asignación de tratamientos o por las demás normas específicas.  
Si para el predio que nos ocupa, se expidió la reglamentación específica de conformidad con el Plan de Ordenamiento Territorial, serían aplicables las disposiciones arquitectónicas contenidas en dicha reglamentación.  
6. Constituye condición resolutoria del presente acto administrativo, la acreditación mediante documento idóneo de autoridad competente que la estación de telecomunicaciones inalámbricas autorizada por este, atenta contra la salud, en forma tal, que sea necesario removerla del lugar donde se encuentra ubicada si no se pueden tomar las medidas necesarias para mitigar los efectos nocivos.  
7. El presente permiso para la ubicación de los elementos que conforman una estación base de la red de telecomunicaciones inalámbricas no genera derechos de propiedad.  
8. La presente aprobación se concede sin perjuicio de las acciones y decisiones que instauren o profieran otras autoridades dentro del ámbito de sus competencias.  
9. El presente permiso se otorga sin perjuicio del cumplimiento de las normas que expidan los Gobiernos Nacional y Distrital, sobre el emplazamiento de los componentes de las estaciones de telecomunicaciones inalámbricas sobre los elementos que constituyan espacio público, dentro de los términos que dichas normas establezcan.  
10. Los documentos anexos y entregados forman parte integral de la presente resolución.  
11. “Las estaciones están compuestas por : el cuarto de equipos y el generador, el aire acondicionado, el cuarto de tanque de combustible, la subestación de energía, la caseta de vigilancia, y las respectivas estructuras de soporte de las antenas, tales como torres, mástiles, monopolos y similares.” Numeral 5 Artículo 3 del Decreto Distrital 676 de 2011.  
12. La presente resolución NO ampara las obras diferentes a las establecidas en el Decreto Distrital 676 del 2011.  
13. Art. 3. Resolución 1645 de 29 de Julio de 2005 (Ministerio de las Tecnologías de la Información y las Comunicaciones): “Se definen como Fuentes Inherentemente conformes, los emisores que emplean los siguientes sistemas y servicios, por cuanto sus campos electromagnéticos emitidos cumplen con los límites de exposición pertinentes y no son necesarias precauciones particulares : - Telefonía Móvil celular ... Por lo tanto estos servicios no están obligados a realizar las mediciones que trata el decreto 195 de 2005, ni a presentar la Declaración de Conformidad de Emisión Electromagnética. “  
14. Anexo esquema de localización del permiso para la instalación de los elementos que conforman la estación de telecomunicaciones solicita en el presenta acto administrativo.

OTRAS NOTAS

Carrera 30 N. 25 - 90  
Código Postal 111311  
Pisos 1,5,8 y 13  
PBX 335 8000  
www.sdp.gov.co  
Info.: Línea 195



SC-CER259292



CO-SC-CER259292



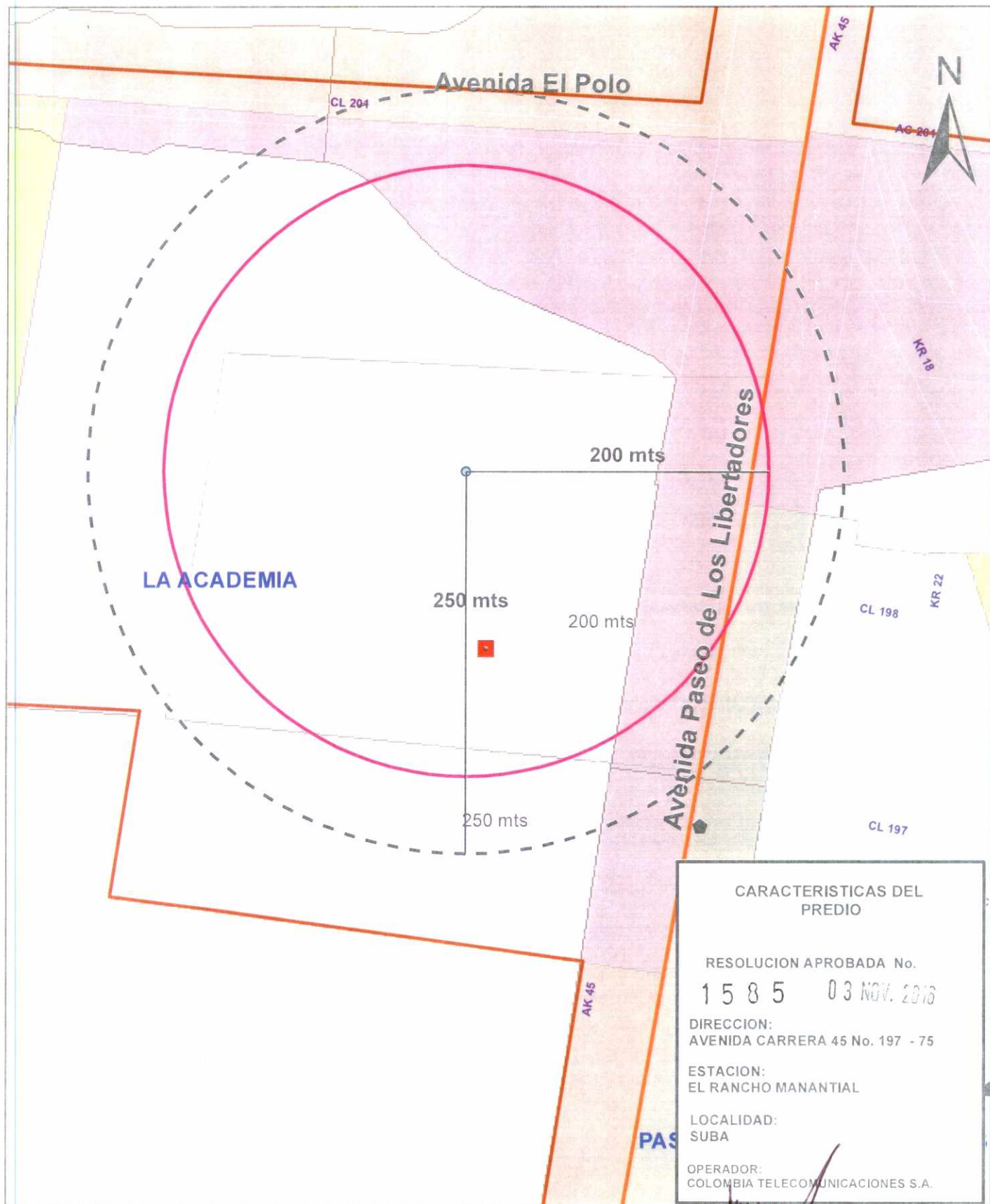
GP-CER259293

BOGOTÁ  
MEJOR  
PARA TODOS

M-FO-073

Versión 14 acta de mejoramiento 298 del 12 de Abril de 2016

Proceso M-CA-001



**CARACTERISTICAS DEL PREDIO**

RESOLUCION APROBADA No.  
1585 03 NOV. 2016

DIRECCION:  
AVENIDA CARRERA 45 No. 197 - 75

ESTACION:  
EL RANCHO MANANTIAL

LOCALIDAD:  
SUBA

OPERADOR:  
COLOMBIA TELECOMUNICACIONES S.A.



BOGOTÁ  
MEJOR  
PARA TODOS

**CONVENCIONES**

- Límite de Subdivisión
- Perímetro de la Estación
- Límite de la Zona de Actividad
- Centro de la Estación
- Centro de la Zona de Actividad
- Límite de la Zona de Actividad
- Límite de la Zona de Actividad
- Límite de la Zona de Actividad

- POZ Norte - uso suelo
- Zona de Actividad
- Zona de Actividad
- Zona de Actividad
- Zona de Actividad
- Zona de Actividad
- Zona de Actividad
- Zona de Actividad

**CONVENCIONES**

- Centro de la Estación
- Centro de la Zona de Actividad
- Centro de la Zona de Actividad
- Centro de la Zona de Actividad
- Centro de la Zona de Actividad
- Centro de la Zona de Actividad
- Centro de la Zona de Actividad
- Centro de la Zona de Actividad

**MAURICIO ENRIQUE ACOSTA PINILLA**  
Subsecretario Planeación Territorial

**NELLY YOLANDA VARGAS**  
Abogada SPT

**EDUARDO NATES MORON**  
Director DVTSP

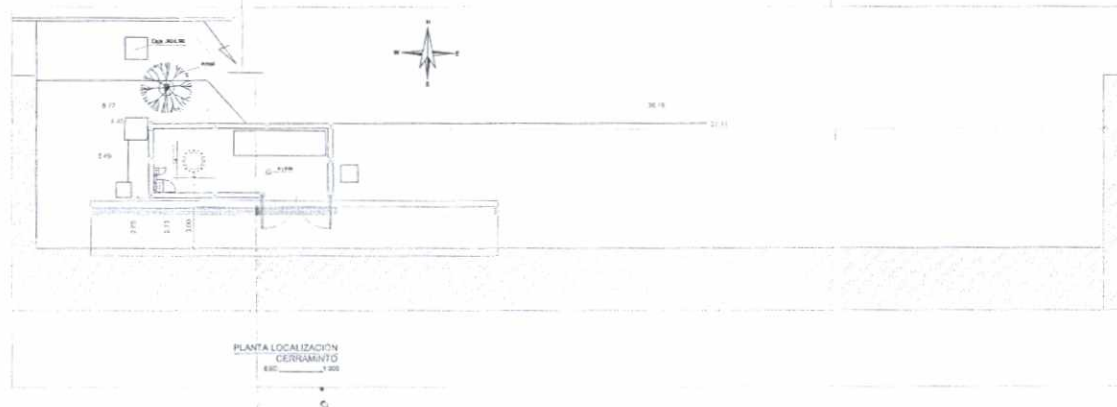
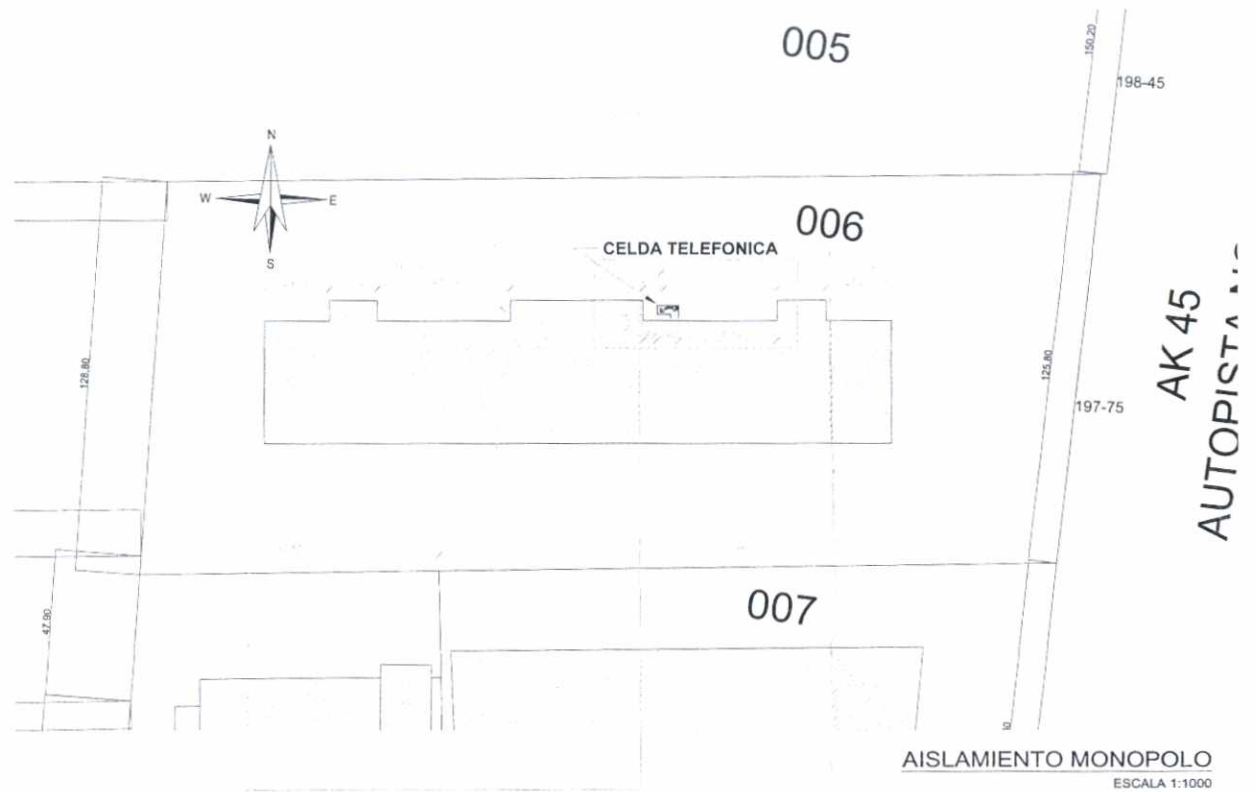
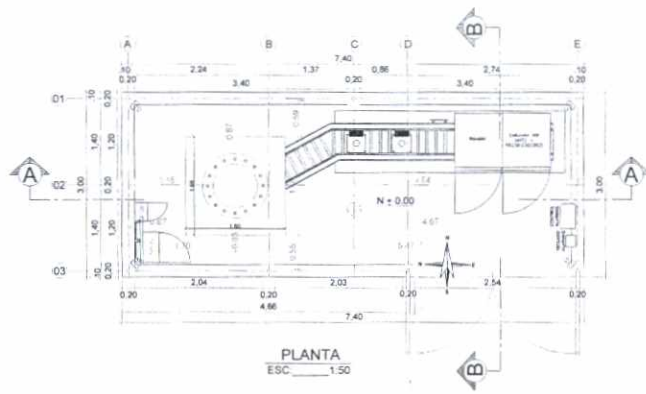
Arquitecto(a) DVTSP

Ingeniero(a) DVTSP







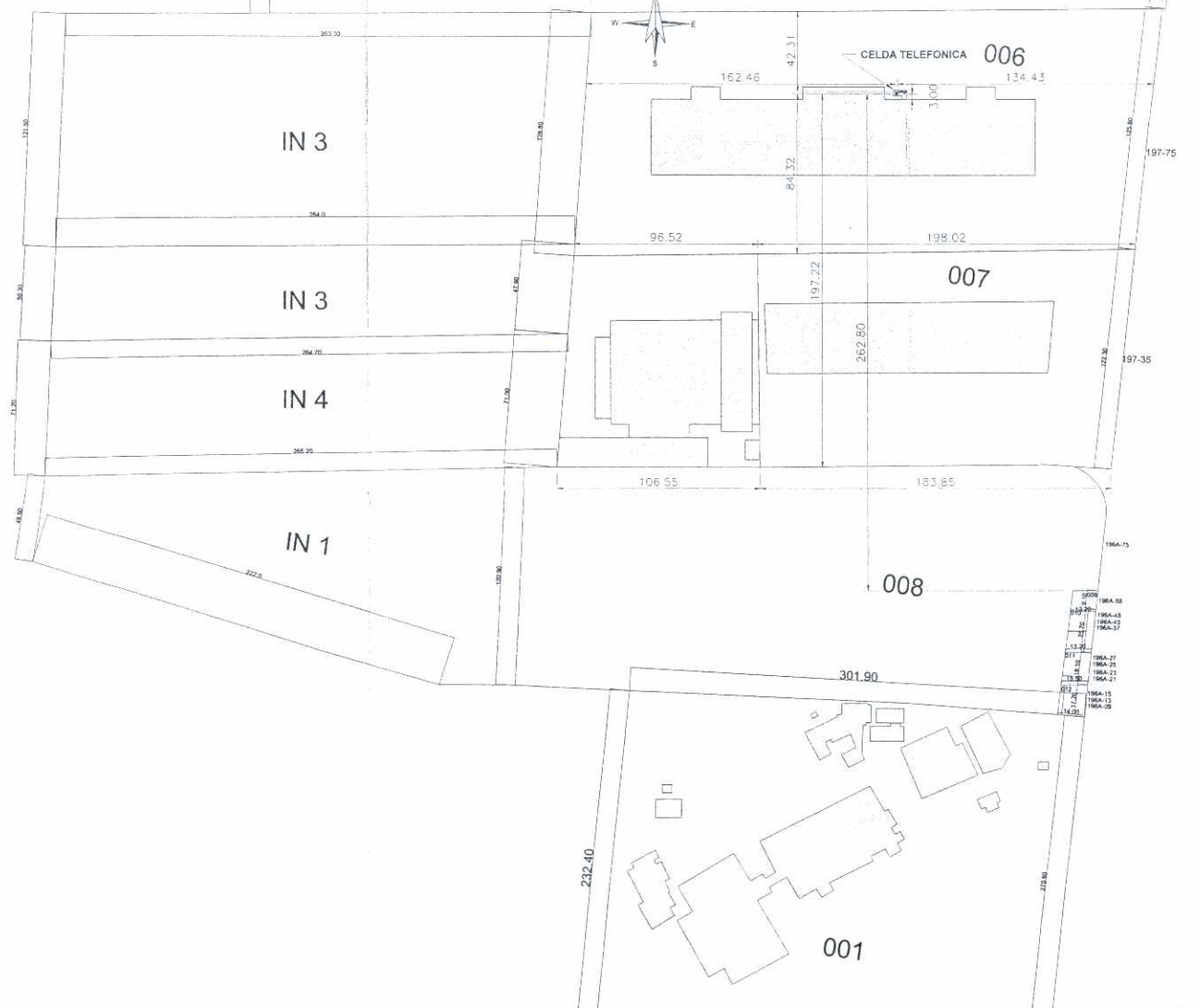


1535  
03 NOV. 2013

<b>Proyectos</b> PROYECTOS AÑO 2013		ESCALA: 1:1000 FECHA: JULIO 2013	(SEÑAL) 
PROYECTO: LIC351 - RANCHO MANANTIAL AK 45 #197 - 75	CONTENIDO: AISLAMIENTO MONOPOLO AISLAMIENTO PLANTILLA DE EQUIPOS	COMPUTADOR: ARCHIVO:	ING. ADRIAN MAURICIO MALDONADO MAT. # 28950 - 102114 CHET
BOGOTÁ DISTRITO CAPITAL		BOGOTÁ DISTRITO CAPITAL	PL-2

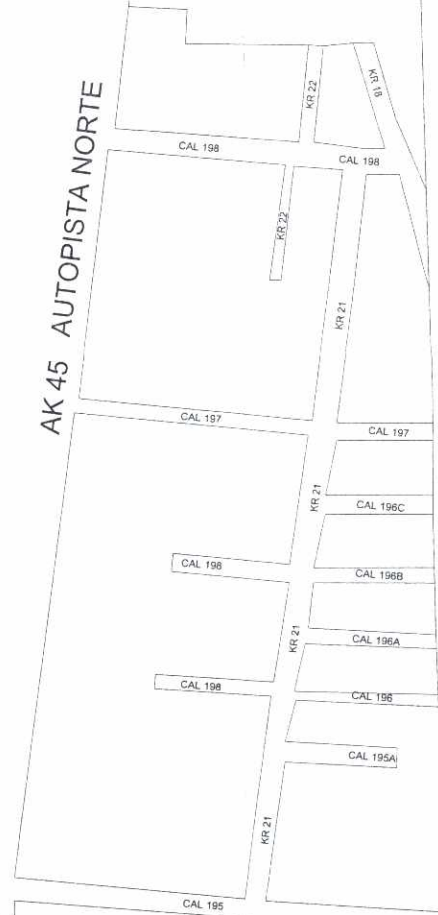


ESCALA 1:1500



ESCALA 1:50

AK 45 AUTOPISTA NORTE

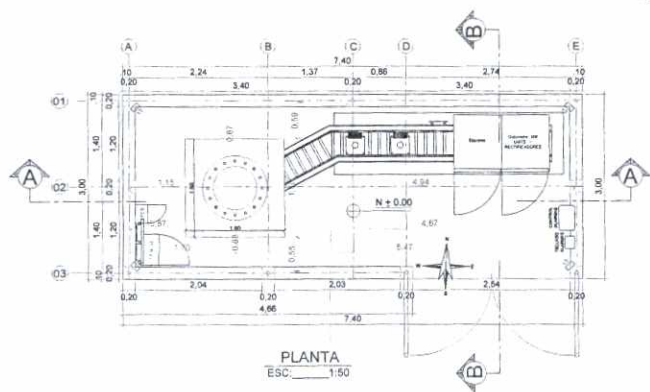


1535  
03 NOV. 2016

<p><i>Teléfonica</i></p> <p>PROYECTOS AÑO 2016</p>		ESCALA	INDICADAS	(SEMPRO) 
		FECHA:	JULIO/2016	
PROYECTO	CONTENIDO:	COMPUTADOR:	ING. ADRIAN MAURICIO MALDONADO NIT. N° 25202103118 CNPQ7	
UC351 - RANCHO MANANTIAL AK 45 #197 - 75	ASLAMIENTO PREDIOS COLINANTES	ARCHIVO:		
BOGOTÁ DISTRITO CAPITAL	CLASIFICACION:	DESCRIPCION:	IMPORTE:	PL-3

# LOCALIZACION

ESCALA 1:1500



## DETALLE CELDA

ESCALA 1:50

1535

03 NOV. 2016

COORDENADAS  
4.777667  
-74.043972

Teléfono		PROYECTOS AÑO 2016		ESCALA	INDICADAS	DISPOSITIVO
PROYECTO	UC351 - RANCHO MANANTIAL AK 45 #197 - 75	FECHA	JULIO/2016	COMPUTADOR		
LOCALIZACION		ARCHIVO				
BOGOTÁ DISTRITO CAPITAL				ING. ADRIAN MURILLO MALDONADO MAG. M. 2008 INGENIERO CIVIL		
				FOLIO 1		

LC-1



