

RESOLUCIÓN No. 8 1 5 de 20 0 8 JUN. 2016

*“Por medio de la cual se **Desiste** el permiso para la ubicación de los elementos que conforman una Estación de Telecomunicaciones denominada Celda **SENDEROS DEL CARMEN**, localizada en el predio de Avenida Carrera 45 No. 153 - 81, de la Localidad de Suba, de esta ciudad.*

## EL SUBSECRETARIO DE PLANEACION TERRITORIAL

En uso de sus facultades legales y en especial las conferidas por la Ley 1437 de 2011, Decreto Nacional 1077 de 2015, Decreto Distrital 676 de 2011 y Decreto Distrital 016 de 2013, Resoluciones 655 de 2015 y 062 de 2016, y

### CONSIDERANDO:

1.- Que el Decreto Nacional 1077 de 2015 “*Por medio del cual se expide el Decreto Único Reglamentario del Sector Vivienda, Ciudad y Territorio*”, compiló las disposiciones contenidas en el Decreto Nacional 1469 de 2010 “*Por el cual se reglamentó las disposiciones relativas a las licencias urbanísticas; al reconocimiento de edificaciones; a la función pública que desempeñan los curadores urbanos y se expidieron otras disposiciones*”.

2.- Que el artículo 2.2.6.1.1.3 del Decreto Nacional 1077 de 2015, preceptuó que “... el estudio, trámite y expedición de las licencias de urbanización, parcelación, subdivisión y construcción de que tratan los numerales 1 a 4 del artículo anterior corresponde a los curadores urbanos en aquellos municipios y distritos que cuenten con la figura. En los demás municipios y distritos y en el departamento Archipiélago de San Andrés, Providencia y Santa Catalina corresponde a la autoridad municipal o distrital competente.

*La expedición de las licencias de intervención y ocupación del espacio público de que trata el numeral 5 del artículo anterior será competencia de los municipios y distritos...*”

3.- Que el Decreto Nacional 1077 de 2015 en su artículo 2.2.6.1.1.13 estableció las clases de Modalidades de la licencia de intervención y ocupación del espacio público, dentro de las cuales se encuentran las siguientes:

- “... 1. Licencia de ocupación del espacio público para la localización de Equipamiento (...).  
2. Licencia de intervención del espacio público. Por medio de esta licencia se autoriza la intervención del espacio público para:  
a) **La construcción, rehabilitación, reparación, sustitución, modificación y/o ampliación de instalaciones y redes para la provisión de servicios públicos domiciliarios y de telecomunicaciones...**”.
- (Negrilla fuera de texto)

Carrera 30 N. 25 - 90  
Código Postal 111311  
Pisos 1,5,8 y 13  
PBX 335 8000  
www.sdp.gov.co  
Info.: Línea 195



SC-CER259292



CO-SC-CER259292



GP-CER259293

M-FO-073

**BOGOTÁ  
MEJOR  
PARA TODOS**

RESOLUCIÓN No. 815 de 20

08 JUN. 2016

*“Por medio de la cual se **Desiste** el permiso para la ubicación de los elementos que conforman una Estación de Telecomunicaciones denominada Celda **SENDEROS DEL CARMEN**, localizada en el predio de Avenida Carrera 45 No. 153 - 81, de la Localidad de Suba, de esta ciudad.*

4.- Que el Decreto Distrital 317 de 2006 *“**Por el cual se adopta el Plan Maestro de Telecomunicaciones para Bogotá Distrito Capital**”, Reglamentado por el Decreto Distrital 412 de 2010*, estableció en su artículo 24, parágrafo 1, lo siguiente:

*“... Artículo 24°. - Permisos para la ubicación e instalación de las estaciones de telecomunicaciones.*

*“ (...).*

*Parágrafo 1: Para todos los efectos, el permiso de ubicación e instalación de estaciones de telecomunicaciones en Bogotá D.C. se asimila a una licencia de intervención del espacio público según lo dispuesto en el Decreto 1504 de 1998, modificado por el Decreto 1600 de 2004 y este a su vez por el 564 de 2006...”.*

5.- Que el Artículo 13° de la Resolución No. 655 del 2015, estableció las funciones de la Dirección de Vías, Transporte y Servicios Públicos, de la Secretaría Distrital de Planeación, dentro de las que se encuentra la siguiente:

*“... Literal H). Realizar los estudios y trámites administrativos necesarios para la expedición de licencias de instalación de antenas...”.*

6.- Que el Decreto Distrital 676 de 2011, expedido por el Alcalde mayor de Bogotá, reglamentó el Acuerdo Distrital 339 de 2008 y se establecieron las normas urbanísticas, arquitectónicas y técnicas para la ubicación e instalación de Estaciones de Telecomunicaciones Inalámbricas utilizadas en la prestación del servicio público de telecomunicaciones en Bogotá D.C., y se dictaron otras disposiciones.

7.- Que el Decreto Distrital 676 de 2011, mencionó en su artículo 12°, los requisitos para la solicitud del permiso.

8.- Que a su vez la norma citada, en su artículo 13, estableció las normas urbanísticas y arquitectónicas para las estaciones inalámbricas.

9.- Que mediante el escrito Radicado No. 1-2016-09960 del 26 de febrero de 2016, el señor **VICTOR ENRIQUE CUELLAR OLARTE**, identificado con la cédula de ciudadanía No. 1.126.238.818, actuando como Representante Legal de la empresa **ATC SITIOS DE COLOMBIA S.A.**, solicitó la aprobación del permiso para la ubicación de los elementos que conforman una Estación de Telecomunicaciones denominada, Celda

Carrera 30 N. 25 - 90  
Código Postal 111311  
Pisos 1,5,8 y 13  
PBX 335 8000  
www.sdp.gov.co  
Info.: Línea 195



SC-CER259292



CO-SC-CER259292



GP-CER259293

M-FO-073



08 JUN. 2016

**RESOLUCIÓN No. 815 de 20**

*“Por medio de la cual se **Desiste** el permiso para la ubicación de los elementos que conforman una Estación de Telecomunicaciones denominada Celda **SENDEROS DEL CARMEN**, localizada en el predio de Avenida Carrera 45 No. 153 - 81, de la Localidad de Suba, de esta ciudad.*

**SENDEROS DEL CARMEN**, localizada en el predio de Avenida Carrera 45 No. 153 - 81, de esta ciudad.

10- Que con el Radicado No 2-2016-12543 del 22 de marzo de 2016, la Secretaría Distrital de Planeación, formuló la correspondiente Acta de Observaciones y Correcciones, donde se encontraban plasmados los requerimientos urbanísticos y arquitectónicos, técnicos y jurídicos necesarios para adelantar la actuación administrativa solicitada, los cuales fueron los siguientes:

**“... ACTA DE OBSERVACIONES Y CORRECCIONES”**  
(...)

*Teniendo en cuenta lo dispuesto en el ARTICULO 2.2.6.1.2.2.4 “Acta de observaciones y correcciones” del Decreto 1077 de 2015; y los documentos y planos aportados por usted, le informo que deberá dar cumplimiento a la totalidad de las observaciones arquitectónicas*

**REQUERIMIENTOS URBANISTICOS Y ARQUITECTONICOS:**

1. Corregir, aclarar y/o completar la siguiente información solicitada en el formulario oficial F-14:
  - a. Corregir casilla (B-11), linderos, de acuerdo con manzana catastral.
  - b. Corregir casilla (B-12), área en M2 de acuerdo con certificado de matrícula inmobiliaria.
  - c. Corregir casilla (B-15), propietario del predio según certificado de tradición y libertad vigente.
  - d. Corregir casilla (C-2), altura solicitada de la estación según planos.
  - e. Verificar y/o corregir sea el caso la casilla (C-12), elementos puntuales, la cual debe aparecer y coincidir con planos de propuesta, estudios y diseños.
  - f. Corregir casilla (C-13), Descripción del predio y/o edificación donde se va a instalar la estación, de acuerdo con la norma urbana del sector y una descripción detallada de las condiciones existentes donde se solicita el permiso para la instalación.
  - g. Corregir casilla (D-1), documentos generales literal K datos de la cámara de comercio.
2. Anexar copia vigente de la póliza general que asegure por responsabilidad civil extracontractual, la totalidad de la infraestructura de propiedad del operador solicitante del permiso.
3. Anexar notificaciones a vecinos colindantes y publicación del inicio del trámite de la solicitud en diario de amplia circulación.
4. Anexar los documentos que acrediten el proceso de socialización de acuerdo con artículo 21 del Decreto Distrital 676 de 2011, y las normas que lo modifiquen y/o complementen.

Carrera 30 N. 25 - 90  
Código Postal 111311  
Pisos 1,5,8 y 13  
PBX 335 8000  
www.sdp.gov.co  
Info.: Línea 195



SC-CER259292



CO-SC-CER259292



GP-CER259293

M-FO-073

**BOGOTÁ  
MEJOR  
PARA TODOS**

RESOLUCIÓN No. 8 1 5 de 2016

08 JUN. 2016

*“Por medio de la cual se **Desiste** el permiso para la ubicación de los elementos que conforman una Estación de Telecomunicaciones denominada Celda **SENDEROS DEL CARMEN**, localizada en el predio de Avenida Carrera 45 No. 153 - 81, de la Localidad de Suba, de esta ciudad.*

*5. Incluir y corregir según sea el caso, en el formato F-14, toda la información solicitada y faltante en el presente documento, y radicar formato en original y legible.*

#### **REQUERIMIENTOS TECNICOS**

*1. De acuerdo con el estudio de suelos para la estación objeto de la solicitud, se solicita dar claridad a lo consignado en los folios 169 y 177, en relación con el componente del nivel freático, ya que en estos se describe lo siguiente:*

*\* Folio 169*

*“Nota: teniendo en cuenta la presencia del nivel freático lo más viable sería la construcción de una pila de 1.2m de diámetro a partir de tonillo tipo Nelly, o en su defecto lo siguiente (...)”*

*\* Folio 177*

*“4.1 Nivel de Agua Freática*

*En las exploraciones realizadas no se detectó agua freática, en el Anexo A.3 se presentan los perfiles estratigráficos con la anotación respectiva para los análisis no se toma una cota de nivel freático”.*

*2. Se deben actualizar el respectivo estudio (folio 158), toda vez que el FOPAE se reestructuró a través del Acuerdo 546 de 2013 y se creó el Instituto Distrital de Gestión de Riesgos y Cambio Climático – IDIGER-.*

*3. Dentro de las recomendaciones establecidas en el folio 155, se debe establecer que de acuerdo con las condiciones de análisis del terreno (capacidad portante del suelo, nivel freático (si lo hay), etc., se deben presentar las respectivas recomendaciones, para la realización de la cimentación de la torre de 30.0 m de alto.*

*4. Se debe presentar el Certificado COPNIA, del profesional Villadiego Estrada Maximiliano, ya que este cumplió su vigencia de los seis (6) meses de expedido, ya que este se expidió el 03-06-2015 y vigencia hasta el 03-12-2015.*

*5. Dentro del estudio estructural de la torre de 30.0 metros, no se encuentra descrito los resultados de los análisis de deriva que se puedan prestar en la estructura, de acuerdo con las cargas a ser soportadas por la torre de 30.0 metros.*

*6. En el estudio de la cimentación, se deben describir la totalidad de las cargas a ser soportadas por la cimentación, por la instalación de la torre de 30.0 metros, en donde se indique en un cuadro la totalidad de las cargas a ser soportadas por la respectiva zapata diseñada.*

Carrera 30 N. 25 - 90  
Código Postal 111311  
Pisos 1,5,8 y 13  
PBX 335 8000  
www.sdp.gov.co  
Info.: Línea 195



SC-CER259292



CO-SC-CER259292



GP-CER259293

M-FO-073

**BOGOTÁ  
MEJOR  
PARA TODOS**



08 JUN. 2016

RESOLUCIÓN No. - 815 de 20\_\_

*“Por medio de la cual se **Desiste** el permiso para la ubicación de los elementos que conforman una Estación de Telecomunicaciones denominada Celda **SENDEROS DEL CARMEN**, localizada en el predio de Avenida Carrera 45 No. 153 - 81, de la Localidad de Suba, de esta ciudad.*

7. *Aclarar en el estudio de la cimentación, la profundidad de la excavación y el diseño de la zapata, teniendo en cuenta la solicitud de la aclaración del numeral 1 de Requerimientos Técnicos, de la presente acta y que estos dan cumplimiento a lo establecido en la norma sismo resistente NSR-10.*
8. *Presentar las cartas de responsabilidad del estudio del monopolio y de la cimentación, de acuerdo con los parámetros establecidos por la Secretaría Distrital de Planeación, indicando por separado dicha responsabilidad de los mismos.*
9. *El plano de diseño de la cimentación, debe estar acorde con lo dispuesto en el respectivo diseño, en donde se debe incluir los 0.25 m de la capa de mejoramiento del concreto ciclópeo bajo la cimentación.*
10. *En el plano arquitectónico acortar la altura de la torre más pararrayos, que no supere la altura autorizada por la Aeronáutica Civil. Así mismo, indicar la tipología y cantidad de antenas a ubicar.*
11. *Diligenciar los numerales del Formato M-FO-14 donde se genere actualización de datos y de tal forma que sea consistente con los estudios técnicos*
12. *Dar cumplimiento a los requerimientos técnicos definidos en el numeral 1 del artículo 13 del Decreto Distrital 676 de 2011.*

**REQUERIMIENTOS JURÍDICOS**

1. *Adjuntar las cartas informativas a vecinos y certificaciones de envío de las mismas, con constancia de recibo por parte de sus destinatarios, así como la página original del periódico donde se informe de la solicitud cursada ante esta Secretaría. La fecha y el No. de radicación deben coincidir con la solicitud actual.*
2. *Allegar copia de los documentos que acrediten el trámite del proceso de socialización, con fecha que coincida con la radicación de la solicitud actual, realizados a la comunidad vecina, colindante o circundante del predio donde se pretenda localizar la estación, de acuerdo con las disposiciones legales contenidas del orden nacional como distrital. Estos documentos harán parte integral del permiso otorgado por la mencionada entidad. Lo anterior, conforme lo establece las normas que rigen la materia, como es lo contemplado en el Código de Procedimiento Administrativo y de lo Contencioso Administrativo (Ley 1437 de 2011-citaciones, comunicaciones con constancia de recibido (Correo certificado) por parte de los vecinos colindantes y circundantes del predio, notificaciones y publicación del Aviso de socialización en un periódico de amplia circulación).*
3. *Copia de la póliza general vigente que asegure por responsabilidad civil extracontractual, la totalidad de la infraestructura de propiedad del operador.*
4. *Presentar el certificado expedido por la Cámara de Comercio de Bogotá actualizado expedido para la Sociedad Construcciones y Consultorías Ambientales José Navas e Ingenieros S.A.S. (CYCAMB), donde aparezca inscrita la Ingeniera Clarisa Rigsi Navas Millán como Representante Legal de la referida sociedad.*

Carrera 30 N. 25 - 90  
Código Postal 111311  
Pisos 1,5,8 y 13  
PBX 335 8000  
www.sdp.gov.co  
Info.: Línea 195



SC-CER259292



CO-SC-CER259292



GP-CER259293

M-FO-073

**BOGOTÁ  
MEJOR  
PARA TODOS** 

RESOLUCIÓN No. 815 de 2016 08 JUN. 2016

*“Por medio de la cual se **Desiste** el permiso para la ubicación de los elementos que conforman una Estación de Telecomunicaciones denominada Celda **SENDEROS DEL CARMEN**, localizada en el predio de Avenida Carrera 45 No. 153 - 81, de la Localidad de Suba, de esta ciudad.*

5. Adjuntar el poder otorgado por la Sociedad ATC Sitios de Colombia S.A.S., a la Doctora Ana Milena Bula Páez.

6. Allegar el poder otorgado por los titulares del derecho real de dominio a la Sociedad ATC Sitios de Colombia S.A.S., con el lleno de los requisitos de ley.

7. El permiso o el contrato otorgado por la Empresa Colombia Móvil S.A. E.S.P. a la Sociedad ATC Sitios de Colombia S.A.S., para adelantar el trámite ante esta Entidad. Lo anterior, por cuanto el título habilitante y/o contratos de concesión 007, 008, 009 de 2003 y prórrogas fueron otorgados a la Empresa Colombia Móvil S.A. ESP., por el Ministerio de las Tecnologías de la Información.

8. Verificado el texto del contrato de arrendamiento suscrito entre las partes, se observa que el Arrendador es el Carmel Club Campestre y el nombre de la estación de telecomunicaciones se denomina ESTACIÓN SENDEROS DEL CARMEN. Por tal motivo, deben proceder al cambio de nombre y modificar los documentos con el actual nombre.

9. En el certificado de Tradición Matricula Inmobiliaria No. 50N-424816 impreso el 16 de diciembre de 2015 se puede observar que los titulares del derecho real de dominio son dos: Carmen Club Campestre y el Instituto de Desarrollo Urbano. Por lo tanto, el Instituto de Desarrollo Urbano debe autorizar la instalación de la Celda de telecomunicaciones...”

11.- Que el interesado no dio respuesta a los requerimientos solicitados por la Secretaría Distrital de Planeación mediante Radicado No 2-2016-12543 del 22 de marzo de 2016, dentro del término legal.

12.- Que el artículo 2.2.6.1.2.3.4 del Decreto Nacional 1077 de 2015, establece:

*“...Desistimiento de solicitudes de licencia. El solicitante de una licencia urbanística podrá desistir de la misma mientras no se haya expedido el acto administrativo mediante el cual se concede la licencia o se niegue la solicitud presentada.*

*Cuando el solicitante de la licencia no haya dado cumplimiento a los requerimientos exigidos en el acta de observaciones y correcciones a que hace referencia el artículo 2.2.6.1.2.2.4 del presente decreto dentro de los términos allí indicados, la solicitud se entenderá desistida y en consecuencia se procederá a archivar el expediente mediante acto administrativo, contra el cual procederá el recurso de reposición. Una vez archivado el expediente, el interesado deberá presentar nuevamente la solicitud...”*

En mérito de lo expuesto,

**RESUELVE**

**ARTÍCULO 1. DECLARAR** desistida la solicitud de aprobación del permiso para la ubicación de los elementos que conforman una estación de telecomunicaciones denominada **SENDEROS DEL CARMEN**, localizada en el predio de Avenida Carrera

Carrera 30 N. 25 - 90  
Código Postal 111311  
Pisos 1,5,8 y 13  
PBX 335 8000  
www.sdp.gov.co  
Info.: Línea 195



SC-CER259292



CO-SC-CER259292



GP-CER259293

M-FO-073





ALCALDÍA MAYOR  
DE BOGOTÁ D.C.

SECRETARÍA DE PLANEACIÓN

RESOLUCIÓN No. 815 de 2016

08 JUN. 2016

*“Por medio de la cual se **Desiste** el permiso para la ubicación de los elementos que conforman una Estación de Telecomunicaciones denominada Celda **SENDEROS DEL CARMEN**, localizada en el predio de Avenida Carrera 45 No. 153 - 81, de la Localidad de Suba, de esta ciudad.*

45 No. 153 - 81, en la ciudad de Bogotá, realizada por el señor **VICTOR ENRIQUE CUELLAR OLARTE**, identificado con la cédula de ciudadanía No. 1126238818, actuando como Representante Legal de la empresa **ATC SITIOS DE COLOMBIA S.A.**, mediante Radicado No. 1-2016-09960 del 26 de febrero de 2016.

**ARTÍCULO 2. ORDENAR** el archivo de la documentación allegada mediante radicado No. 1-2016-09960 del 26 de febrero de 2016.




**ARTÍCULO 3. COMUNICAR** al peticionario que en firme este acto administrativo podrá solicitar nuevamente la expedición del permiso para la ubicación de los elementos que conforman una estación de telecomunicaciones denominada Celda **SENDEROS DEL CARMEN**, de esta ciudad.

**ARTÍCULO 4. NOTIFICAR** personalmente la presente resolución al señor, **VICTOR ENRIQUE CUELLAR OLARTE**, identificado con la cédula de ciudadanía No. 1.126.238.818, actuando como Representante Legal de la empresa **ATC SITIOS DE COLOMBIA S.A.**, informándole que contra la misma procede el recurso de reposición ante la Subsecretaría de Planeación Territorial de la Secretaría Distrital de Planeación, el cual deberá interponerse por escrito en la diligencia de notificación personal, o dentro de los diez (10) días siguientes a ella, o a la notificación por aviso, o al vencimiento del término de publicación, según el caso.

08 JUN. 2016

**COMUNÍQUESE, NOTIFÍQUESE Y CÚMPLASE**

  
**MAURICIO ENRIQUE ACOSTA PINILLA**  
CARM Subsecretario de Planeación Territorial

Revisó: Eduardo Nates Morón   
Director Vías, Transporte y Servicios Públicos  
Revisó: Nelly Yolanda Vargas Contreras/Abg. SPT   
Elaboró: Elizabeth Romero Romero   
Técnico/ Dirección de Vías, Transporte y Servicios Públicos.

Carrera 30 N. 25 - 90  
Código Postal 111311  
Pisos 1,5,8 y 13  
PBX 335 8000  
www.sdp.gov.co  
Info.: Línea 195



SC-CER259292



CO-SC-CER259292



GP-CER259293

M-FO-073

**BOGOTÁ  
MEJOR  
PARA TODOS**