

RESOLUCIÓN No. **7 6 5** de 20 **01 JUN 2016**

*“Por medio de la cual se **Desiste** el permiso para la ubicación de los elementos que conforman una Estación de Telecomunicaciones denominada Celda **CARRERA 7 CON 224 BOG1129**, localizada en el predio de Avenida Carrera 45 No. 222-22, de la Localidad de Usaquén, de esta ciudad.*

**EL SUBSECRETARIO DE PLANEACION TERRITORIAL**

En uso de sus facultades legales y en especial las conferidas por la Ley 1437 de 2011, Decreto Nacional 1077 de 2015, Decreto Distrital 676 de 2011 y Decreto Distrital 016 de 2013, Resoluciones 655 de 2015 y 062 de 2016, y

**CONSIDERANDO:**

1.- Que el Decreto Nacional 1077 de 2015 “Por medio del cual se expide el Decreto Único Reglamentario del Sector Vivienda, Ciudad y Territorio”, compiló las disposiciones contenidas en el Decreto Nacional 1469 de 2010 “ Por el cual se reglamentó las disposiciones relativas a las licencias urbanísticas; al reconocimiento de edificaciones; a la función pública que desempeñan los curadores urbanos y se expidieron otras disposiciones”.

2.- Que el artículo 2.2.6.1.1.3 del Decreto Nacional 1077 de 2015, preceptuó que “... el estudio, trámite y expedición de las licencias de urbanización, parcelación, subdivisión y construcción de que tratan los numerales 1 a 4 del artículo anterior corresponde a los curadores urbanos en aquellos municipios y distritos que cuenten con la figura. En los demás municipios y distritos y en el departamento Archipiélago de San Andrés, Providencia y Santa Catalina corresponde a la autoridad municipal o distrital competente.

*La expedición de las licencias de intervención y ocupación del espacio público de que trata el numeral 5 del artículo anterior será competencia de los municipios y distritos...”*

3.- Que el Decreto Nacional 1077 de 2015 en su artículo 2.2.6.1.1.13 estableció las clases de Modalidades de la licencia de intervención y ocupación del espacio público, dentro de las cuales se encuentran las siguientes:

*“... 1. Licencia de ocupación del espacio público para la localización de Equipamiento (...).*

*2. Licencia de intervención del espacio público. Por medio de esta licencia se autoriza la intervención del espacio público para:*

*a) La construcción, rehabilitación, reparación, sustitución, modificación y/o ampliación de instalaciones y redes para la para la provisión de servicios públicos domiciliarios y de telecomunicaciones...”.*  
(Negrilla fuera de texto)

Carrera 30 N. 25 - 90  
Código Postal 111311  
Pisos 1,5,8 y 13  
PBX 335 8000  
www.sdp.gov.co  
Info.: Línea 195



SC-CER259292



CO-SC-CER259292



GP-CER259293

M-FO-073

**BOGOTÁ  
MEJOR  
PARA TODOS**

RESOLUCIÓN No. 765 de 20 01 JUN. 2016

*“Por medio de la cual se **Desiste** el permiso para la ubicación de los elementos que conforman una Estación de Telecomunicaciones denominada Celda **CARRERA 7 CON 224 BOG1129**, localizada en el predio de Avenida Carrera 45 No. 222-22, de la Localidad de Usaquén, de esta ciudad.*

4.- Que el Decreto Distrital 317 de 2006 *“**Por el cual se adopta el Plan Maestro de Telecomunicaciones para Bogotá Distrito Capital**”*, Reglamentado por el Decreto Distrital 412 de 2010, estableció en su artículo 24, parágrafo 1, lo siguiente:

*“ ... Artículo 24º.- Permisos para la ubicación e instalación de las estaciones de telecomunicaciones.*

*“ (...)*

*Parágrafo 1: Para todos los efectos, el permiso de ubicación e instalación de estaciones telecomunicaciones en Bogotá D.C. se asimila a una licencia de intervención del espacio público según lo dispuesto en el Decreto 1504 de 1998, modificado por el Decreto 1600 de 2004 y este a su vez por el 564 de 2006...”*

5.- Que el Artículo 13º de la Resolución No. 655 del 2015, estableció las funciones de la Dirección de Vías, Transporte y Servicios Públicos, de la Secretaría Distrital de Planeación, dentro de las que se encuentra la siguiente:

*“ ... Literal H). Realizar los estudios y trámites administrativos necesarios para la expedición de licencias de instalación de antenas...”*

6.- Que el Decreto Distrital 676 de 2011, expedido por el Alcalde mayor de Bogotá, reglamentó el Acuerdo Distrital 339 de 2008 y se establecieron las normas urbanísticas, arquitectónicas y técnicas para la ubicación e instalación de Estaciones de Telecomunicaciones Inalámbricas utilizadas en la prestación del servicio público de telecomunicaciones en Bogotá D.C., y se dictaron otras disposiciones.

7.- Que el Decreto Distrital 676 de 2011, mencionó en su artículo 12º, los requisitos para la solicitud del permiso.

8.- Que a su vez la norma citada, en su artículo 13, estableció las normas urbanísticas y arquitectónicas para las estaciones inalámbricas.

9.- Que mediante el escrito Radicado No. 1-2015-57300 del 22 de Octubre de 2015, el señor **VICTOR ENRIQUE CUELLAR OLARTE**, identificado con la cédula de ciudadanía No. 1126238818, actuando como Representante Legal de la empresa **ATC SITIOS DE COLOMBIA S.A.**, solicitó la aprobación del permiso para la ubicación de los elementos que conforman una Estación de Telecomunicaciones denominada, Celda **CARRERA 7 CON 224 BOG\_1129**, localizada en el predio de Avenida Carrera 45 No. 222-22, de esta ciudad.

Carrera 30 N. 25 - 90  
Código Postal 111311  
Pisos 1,5,8 y 13  
PBX 335 8000  
www.sdp.gov.co  
Info.: Línea 195



SC-CER259292



CO-SC-CER259292  
M-FO-073



GP-CER259293

**BOGOTÁ  
MEJOR  
PARA TODOS**



**RESOLUCIÓN No. 765 de 20 01 JUN. 2016**

*“Por medio de la cual se **Desiste** el permiso para la ubicación de los elementos que conforman una Estación de Telecomunicaciones denominada Celda **CARRERA 7 CON 224 BOG1129**, localizada en el predio de Avenida Carrera 45 No. 222-22, de la Localidad de Usaquén, de esta ciudad.*

10- Que mediante el Radicado No 2-2016-05002 del 09 de Febrero de 2016, la Secretaría Distrital de Planeación, formuló la correspondiente Acta de Observaciones y Correcciones, donde se encontraban plasmados los requerimientos urbanísticos y arquitectónicos, técnicos y jurídicos necesarios para adelantar la actuación administrativa solicitada, los cuales fueron los siguientes:

**“ ... ACTA DE OBSERVACIONES Y CORRECCIONES ”**  
(...)

*Teniendo en cuenta lo dispuesto en el ARTICULO 2.2.6.1.2.2.4 “Acta de observaciones y correcciones” del Decreto 1077 de 2015; y los documentos y planos aportados por usted, le informo que deberá dar cumplimiento a la totalidad de las observaciones arquitectónicas, urbanísticas, técnicas y jurídicas que se relacionan a continuación*

**REQUERIMIENTOS URBANISTICOS Y ARQUITECTONICOS:**

1. Corregir, aclarar y/o completar la siguiente información solicitada en el formulario oficial F-14:
  - a. Corregir casilla (B-1), dirección actual (nomenclatura oficial certificada por catastro).
  - b. Corregir casilla (B-2), dirección anterior certificada por catastro.
  - c. Corregir casilla (B-3), código del sector.
  - d. Corregir casilla (B-5), tipo rural o urbano.
  - e. Corregir casilla (B-6), lote catastral.
  - f. Corregir casilla (B-9), cédula catastral.
  - g. Corregir casilla (B-10), código de manzana catastral.
  - h. Corregir casilla (B-11), linderos.
  - i. Corregir casilla (B-12), área en m2.
  - j. Corregir casilla (B-13), coordenadas planas del predio.
  - k. Corregir casilla (B-14), plano de loteo o urbanístico.
  - l. Corregir casilla (B-15), propietario del predio.
  - m. Corregir casilla (C-2), altura solicitada de la estación en metros, según planos.
  - n. Corregir casilla (C-4), elementos adicionales.
  - o. Corregir casilla (C-5), aislamientos exigidos y propuestos, según lo dispuesto en el artículo 13, numeral 1 del decreto 676 de 2011:

*“1). Para las estaciones que se encuentren apoyadas en el terreno se permitirá la utilización del primer piso de la edificación, con las siguientes precisiones:*

*a. Para los predios localizados en sectores desarrollados la dimensión del aislamiento posterior será el exigido por las normas urbanísticas vigentes y deberá preverse a partir del nivel de terreno, para todos los elementos de la estación que superen la altura de (4,80) cuatro metros ochenta centímetros.*

*La dimensión del aislamiento lateral de cualquier elemento de la estación inalámbrica que supere una altura de (4,80) cuatro metros ochenta centímetros, deberá ser mínimo de tres (3.00) metros, contra los predios vecinos y/o contra*

Carrera 30 N. 25 - 90  
Código Postal 111311  
Pisos 1,5,8 y 13  
PBX 335 8000  
www.sdp.gov.co  
Info.: Línea 195



SC-CER259292



CO-SC-CER259292



GP-CER259293

M-FO-073

**BOGOTÁ  
MEJOR  
PARA TODOS**

RESOLUCIÓN No. **7 5 5** de 20 **01 JUN. 2016**

*“Por medio de la cual se **Desiste** el permiso para la ubicación de los elementos que conforman una Estación de Telecomunicaciones denominada Celda **CARRERA 7 CON 224 BOG1129**, localizada en el predio de Avenida Carrera 45 No. 222-22, de la Localidad de Usaquén, de esta ciudad.*

*cualquier muro, pared o elemento confinante que defina el lindero de los predios, medido a partir de la parte más externa del elemento soporte.*

*b. En los casos de localización de estaciones de telecomunicaciones inalámbricas en lotes no desarrollados, que cuenten con licencias urbanísticas vigentes, deberán preverse los aislamientos exigidos por la licencia de urbanismo o los previstos en los planes parciales, cuando sea el caso.*

*c. En predios urbanizables no urbanizados, deberá cumplirse con dimensiones de aislamientos laterales y posteriores de tres metros con cincuenta centímetros (3,50) y antejardín de tres metros (3,00), para cualquier elemento de la estación que supere una altura de cuatro metros ochenta centímetros (4,80). Los aislamientos laterales y posteriores serán medidos desde el punto más cercano del elemento al predio vecino y/o contra cualquier muro, pared o elemento confinante. En estos casos, los predios deberán estar incorporados en la cartografía oficial de la Secretaría Distrital de Planeación y contar con plano topográfico aprobado.*

*En predios urbanizables no urbanizados o en desarrollos subnormales, el permiso de ubicación que reglamenta este Decreto, perderá su vigencia cuando quede en firme la licencia de urbanización o la resolución de legalización, respectiva.*

*d. Las áreas remanentes por la ocupación de los elementos y equipos de la estación deberán ser tratadas como zona empujizada, dura, semidura o gravilla.*

*e. El cerramiento y la caseta de vigilancia deben cumplir con las disposiciones de la Unidad de Planeamiento Zonal correspondiente y/o del Decreto Distrital 159 de 2004 modificado por el Decreto Distrital 333 de 2010, en concordancia con lo establecido en el Decreto Nacional 1469 de 2010 o las normas que lo adicionen, sustituyan o modifiquen.*

*f. El diseño del espacio público se realizará de acuerdo a la norma específica según la ubicación del predio, sin perjuicio de los diseños puntuales y recomendaciones emitidas por la Dirección del Taller del Espacio Público de la Secretaría Distrital de Planeación. Además se debe garantizar la no ocupación de antejardines, los cuales deben estar demarcados en los planos respectivos.*

*g. Las culatas laterales de las construcciones vecinas que resulten de la ubicación de los elementos de las respectivas estaciones, deben ser tratadas con material, pañete y/o color similar al de las paredes laterales de estas construcciones o de la fachada del predio a intervenir, de tal manera que se conserven las características del contexto inmediato.” (Negrilla fuera de texto)*

*p. Corregir casilla (C-6), plano de localización general de acuerdo con lo solicitado en el formulario y sus indicaciones.*

*q. Corregir casilla (C-7.2, 3, 4, 5) registro fotográfico de empates con vecinos colindantes, “fotos recientes interiores y exteriores del predio y de su empate con predios vecinos, con fecha reciente.*

*r. Corregir casilla (C-8), simulación gráfica a través de fotomontaje.*

*s. Corregir casilla (C-9), análisis de contexto y propuesta de mimetización.*

*t. Corregir casilla (C-10.1), altura desde el nivel del terreno (incluido el pararrayos)*

*u. Corregir casilla (C-11.1, 11.2), requerimiento urbanístico en planos, según lo dispuesto en el artículo 13 del decreto 676 de 2011.*

*v. Verificar y/o corregir sea el caso la casilla (C-12), elementos puntuales, la cual debe aparecer y coincidir con planos de propuesta, estudios y diseños.*

Carrera 30 N. 25 - 90  
Código Postal 111311  
Pisos 1,5,8 y 13  
PBX 335 8000  
www.sdp.gov.co  
Info.: Línea 195



SC-CER259292



CO-SC-CER259292



GP-CER259293

M-FO-073

**BOGOTÁ  
MEJOR  
PARA TODOS**





ALCALDÍA MAYOR  
DE BOGOTÁ D.C.

SECRETARÍA DE PLANEACIÓN

## RESOLUCIÓN No. 755 de 2001 JUN. 2016

*“Por medio de la cual se **Desiste** el permiso para la ubicación de los elementos que conforman una Estación de Telecomunicaciones denominada Celda **CARRERA 7 CON 224 BOG1129**, localizada en el predio de Avenida Carrera 45 No. 222-22, de la Localidad de Usaquén, de esta ciudad.*

w. Corregir casilla (C-13), Descripción del predio y/o edificación donde se va a instalar la estación, de acuerdo con la norma urbana del sector y una descripción detallada de las condiciones existentes donde se solicita el permiso para la instalación.

x. Corregir casilla (D-1), documentos; haciendo una relación detallada y completa de los requisitos vigentes que se enumeran y los adicionales que determine el solicitante.

y. Corregir casilla (D-2), estudios técnicos, incluyendo los relacionados con la propuesta de mimetización y todos los profesionales y/o empresas que intervienen.

z. Corregir casilla (D-3), actas de responsabilidad de todos los profesionales y/o empresas que intervienen.

aa. Corregir casilla (D-5), autorización de la Unidad Administrativa Especial de Aeronáutica Civil, previa revisión de los estudios técnicos correspondientes.

bb. Corregir casilla (D-8), vecinos colindantes.

cc. Corregir y anexar casilla (D-9), planos de diseño, haciendo una relación detallada de todos y cada uno de los planos urbanísticos, arquitectónicos, técnicos y de licencia de construcción, los cuales deben estar firmados por el profesional responsable y deben indicar la dirección del predio de acuerdo con el certificado de nomenclatura vigente, expedido por la unidad administrativa especial de catastro distrital.

2. Anexar certificado de tradición y libertad de matrícula inmobiliaria vigente.

3. Anexar certificado de nomenclatura, expedido por la Unidad Administrativa Especial de Catastro Distrital.

4. Con el fin de verificar el cumplimiento de la norma establecida en el artículo 16 del decreto 195 de 2005, **anexar los planos aprobados de la edificación** junto con la licencia de construcción aportada por el peticionario (planta de cubierta, 2 cortes y una fachada, como mínimo). Las condiciones de la edificación registradas en los planos aprobados deben coincidir con las contenidas en los planos de la propuesta, con excepción de la instalación de los equipos de la estación de telecomunicaciones. En caso contrario, deberá anexarse la respectiva licencia de cerramiento o modificación de la construcción, según lo reglamenta la misma norma; igualmente aportar copia de los planos estructurales.

5. Anexar copia del seguro de responsabilidad civil extracontractual.

6. Anexar copia del documento de identidad del solicitante.

7. Anexar la documentación completa correspondiente al proceso de socialización, (Casilla D-1)

8. Anexar notificaciones a vecinos colindantes y publicación del inicio del trámite de la solicitud en diario de amplia circulación.

9. Anexar autorización de altura de la estación expedido por Aeronáutica Civil.

10. Anexar copia de plano urbanístico o topográfico.

11. Presentar planos urbanísticos, arquitectónicos y técnicos de la propuesta de mimetización.

12. Anexar los documentos que acrediten el proceso de socialización de acuerdo con artículo 21 del Decreto Distrital 676 de 2011, y las normas que lo modifiquen y/o complementen.

13. Presentar nuevamente matriz de evaluación de impacto para estaciones sobre terreno corregida, acompañada del estudio de análisis del contexto, estrategias de mitigación, propuesta de mimetización o camuflaje de los elementos de la estación de telecomunicaciones y correcta simulación gráfica que mida el impacto visual a través de fotomontajes de manera que no ocasione impacto visual desde las vías y espacios públicos. Los estudios deberán ser avalados por profesionales en ingeniería electrónica o telecomunicaciones, arquitectura e ingeniería civil con tarjeta profesional

Carrera 30 N. 25 - 90  
Código Postal 111311  
Pisos 1,5,8 y 13  
PBX 335 8000  
www.sdp.gov.co  
Info.: Línea 195



SC-CER259292



CO-SC-CER259292



GP-CER259293

M-FO-073

BOGOTÁ  
MEJOR  
PARA TODOS





ALCALDÍA MAYOR  
DE BOGOTÁ D.C.

SECRETARÍA DE PLANEACIÓN

RESOLUCIÓN No. **755** de 20 **01 JUN. 2016**

*“Por medio de la cual se **Desiste** el permiso para la ubicación de los elementos que conforman una Estación de Telecomunicaciones denominada Celda **CARRERA 7 CON 224 BOG1129**, localizada en el predio de Avenida Carrera 45 No. 222-22, de la Localidad de Usaquén, de esta ciudad.*

vigente, quienes se responsabilizarán de lo manifestado en el estudio técnico, de acuerdo al Manual de Mimetización y Camuflaje de Estaciones de Telecomunicaciones Inalámbricas, que se adopta con el presente decreto y en concordancia con el Decreto Distrital 317 de 2006 ó la norma que lo adicione, modifique o sustituya.

14. El documento “estudio de mimetización” no contiene información de análisis de contexto ni de la ubicación de la estación motivo de la solicitud, acorde con los polígonos señalados en el manual de mimetización, con el fin de determinar si es viable la mimetización de la estación y de ser así qué tipo de mimetización se podría plantear en el predio motivo de consulta.

15. El certificado de matrícula profesional de la arquitecta Yenny Marcela Soler Ruiz está vencido. Aportar copia vigente.

16. El certificado de matrícula profesional del señor Edwin Alonso Quintero Barbosa está vencido. Aportar copia vigente.

17. Realizar los siguientes ajustes a los planos de la propuesta:

17.1. Corregir y anexar en forma correcta, planos de la propuesta en planta, dos cortes y fachadas, con la ubicación de la infraestructura al interior del inmueble (especificando **altura de la estructura propuesta, incluidos pararrayos**), número de antenas que se instalarán según diseño, los cuales deben coincidir con lo registrado en la descripción del proyecto (casilla C-12 del formulario F-14), la distribución, acotamiento de aislamientos propuestos, identificación de niveles y red de alturas de cada uno de los elementos que componen la estación, cumpliendo los aislamientos exigidos y demás elementos requeridos por la norma urbanística, todo ello debidamente acotado, en original, firmados y en una escala legible.

17.2. En los planos presentados no es posible establecer la ubicación exacta de la estación con respecto a la totalidad del predio ni su posición con respecto a los predios vecinos.

17.3. En el plano ARQ-01 “LEVANTAMIENTO TOPOGRÁFICO”, no se registraron los aislamientos hacia los predios vecinos, ni tampoco en los demás planos de propuesta presentados, por lo cual no es posible establecer si se está dando cumplimiento a lo señalado en el artículo 13 del Decreto 676 de 2011 sobre los aislamientos con los predios vecinos. Debe aportarse plano en el que se señalen en escala legible los aislamientos con los predios vecinos y la ubicación exacta de la estación con respecto a la totalidad del predio motivo de la solicitud, para verificar el cumplimiento de la norma citada.

18. Acorde con consulta adelantada en la Base de Datos Geográfica Corporativa de la Secretaría Distrital de Planeación, el predio motivo de consulta se encuentra en zona de amenaza alta por inundación. En este sentido, se debe cumplir con lo señalado en el artículo 10 del Decreto 676 de 2011, que establece lo siguiente:

**“Artículo 10º.- LOCALIZACIÓN DE LAS ESTACIONES DE TELECOMUNICACIONES INALÁMBRICAS EN ZONAS DE AMENAZA ALTA, MEDIA Y BAJA DEL DISTRITO CAPITAL.** Para la ubicación de estaciones de telecomunicaciones inalámbricas en zonas de amenaza alta, media y baja por fenómenos de remoción en masa e inundaciones o por amenazas diferentes a estas, **se requerirá presentar ante la Secretaría Distrital de Planeación al momento de la solicitud por parte del interesado, el análisis de riesgos de planes de contingencia y de medidas de prevención y mitigación, en virtud de lo previsto por los artículos 15 y 16 del Decreto Distrital 332 de 2004.**

**Parágrafo 1.** Cuando se trate de la instalación de estaciones de telecomunicaciones inalámbricas en áreas de edificaciones existentes, como cubiertas, terrazas, fachadas o estabilidad, funcionalidad y habitabilidad. Por tal razón se deberán realizar los estudios de vulnerabilidad estructural que sean necesarios de conformidad con los requisitos establecidos en el Reglamento Colombiano de Construcción Sismo Resistente NSR-10, y si el estudio concluye que es

Carrera 30 N. 25 - 90  
Código Postal 111311  
Pisos 1,5,8 y 13  
PBX 335 8000  
www.sdp.gov.co  
Info.: Línea 195



SC-CER259292



CO-SC-CER259292



GP-CER259293

M-FO-073

**BOGOTÁ  
MEJOR  
PARA TODOS**



RESOLUCIÓN No. 755 de 2001 JUN. 2016

*“Por medio de la cual se **Desiste** el permiso para la ubicación de los elementos que conforman una Estación de Telecomunicaciones denominada Celda **CARRERA 7 CON 224 BOG1129**, localizada en el predio de Avenida Carrera 45 No. 222-22, de la Localidad de Usaquén, de esta ciudad.*

*requerido el reforzamiento se deberá obtener la correspondiente licencia de construcción en la modalidad de reforzamiento estructural, de conformidad con las disposiciones del Decreto Nacional 1469 de 2010 y la norma que lo modifique, sustituya o complemente.*

**Parágrafo 2.** *Las antenas y sus elementos estructurales e instalaciones necesarias, deberán estar diseñadas e integradas en un solo elemento formal, armonizando con la arquitectura de la estructura de soporte y la imagen urbana del contexto.”(Negrilla fuera de texto)*

19. *Incluir y corregir según sea el caso, en el formato F-14, toda la información solicitada y faltante en el presente documento, y radicar formato en original y legible.*

**REQUERIMIENTOS TÉCNICOS**

1. *En el formulario M-FO-014 corregir las fechas de elaboración de las actas de responsabilidad. Columna FECHA ACTA numeral 3 de literal D.*
2. *Entregar el estudio de anclajes, el acta de responsabilidad y Copnia respectivos.*
3. *Entregar el estudio estructural de la plataforma de soporte de equipos sobre terreno, el acta de responsabilidad y Copnia respectivos.*
4. *Allegar la carta de garantía de no causar interferencias.*
5. *Anexar la carta de garantía de los estudios técnicos.*
6. *Entregar análisis de deformación de derivas, de acuerdo con lo establecido en la Norma Sismo Resistente NSR 2010.*
7. *Es de aclarar que si se modifica alguna carta de responsabilidad o estudio, esto debe quedar corregido en el formulario M-FO-014.*

**REQUERIMIENTOS JURÍDICOS**

1. *Allegar copia de los documentos que acrediten el trámite del proceso de socialización, con fecha que coincida con la radicación de la solicitud actual, realizados a la comunidad vecina, colindante o circundante del predio donde se pretenda localizar la estación, de acuerdo con las disposiciones legales contenidas del orden nacional como distrital. Estos documentos harán parte integral del permiso otorgado por la mencionada entidad. Lo anterior, conforme lo establece las normas que rigen la materia, como es lo contemplado en el Código de Procedimiento Administrativo y de lo Contencioso Administrativo (Ley 1437 de 2011-citaciones, comunicaciones con constancia de recibido (Correo certificado) por parte de los vecinos colindantes y circundantes del predio, notificaciones y publicación del Aviso de socialización en un periódico de amplia circulación). En el acta de socialización adjunta deben aparecer la dirección donde se realiza la reunión, día y hora. El motivo y las observaciones que los vecinos realizaron.*
2. *Presentar el poder o la certificación otorgada por la Sociedad Colombia Móvil S.A., a ATC SITIOS DE COLOMBIA S.A.S, para tramitar el permiso de la celda denominada BOG1 129 CARRERA 7 CON 124. En la citada certificación que expide la referida Sociedad debe aparecer mencionado un acuerdo vigente de arrendamiento de espacio en torre suscrito entre la Sociedad Colombia Móvil S.A. y ustedes.*
3. *Allegar el Acuerdo Aclaratorio AL Contrato “Master Lease Agreement” suscrito entre Colombia Móvil S.A. E.S.P. y ATC Sitios de Colombia S.A.S., debidamente autenticado.*
4. *Allegar las cartas informativas a vecinos y certificaciones de envío de las mismas, con constancia de recibo por parte de sus destinatarios, así como la página original del periódico donde se informe de la solicitud cursada ante esta Secretaría.*

Carrera 30 N. 25 - 90  
Código Postal 111311  
Pisos 1,5,8 y 13  
PBX 335 8000  
www.sdp.gov.co  
Info.: Línea 195



SC-CER259292



CO-SC-CER259292



GP-CER259293

M-FO-073

BOGOTÁ  
MEJOR  
PARA TODOS

RESOLUCIÓN No. **7 6 5** de 20 **01 JUN. 2016**

*“Por medio de la cual se **Desiste** el permiso para la ubicación de los elementos que conforman una Estación de Telecomunicaciones denominada Celda **CARRERA 7 CON 224 BOG1129**, localizada en el predio de Avenida Carrera 45 No. 222-22, de la Localidad de Usaquén, de esta ciudad.*

5. *Adjuntar el poder otorgado por los titulares del derecho real de dominio a la Sociedad ATC SITIOS DE COLOMBIA S.A.S., para tramitar el permiso de la instalación ante esta Entidad. Debe reunir los requisitos de autenticación y reconocimiento de firmas.*
6. *Presentar el certificado expedido por la Cámara de Comercio de Bogotá actualizado.*
7. *Adjuntar copia de la póliza vigente.*
8. *Allegar el poder otorgado a la Doctora Ana Milena Bula otorgado por el Doctor Victor Enrique Cuellar Olarte. Cumpliendo con los requisitos de ley.*
9. *Presentar el poder otorgado a la Doctora Marcela Calle Restrepo quien actúa como arrendataria en el contrato de arrendamiento.*
10. *Allegar copia de los documentos que acrediten el trámite del proceso de socialización, con fecha que coincida con la radicación de la solicitud actual, realizados a la comunidad vecina, colindante o circundante del predio donde se pretenda localizar la estación, de acuerdo con las disposiciones legales contenidas del orden nacional como distrital. Estos documentos harán parte integral del permiso otorgado por la mencionada entidad. Lo anterior, conforme lo establece las normas que rigen la materia, como es lo contemplado en el Código de Procedimiento Administrativo y de lo Contencioso Administrativo (Ley 1437 de 2011-citaciones, comunicaciones con constancia de recibido (Correo certificado) por parte de los vecinos colindantes y circundantes del predio, notificaciones y publicación del Aviso de socialización en un periódico de amplia circulación). En el acta de socialización adjunta deben aparecer la dirección donde se realiza la reunión, día y hora. El motivo y las observaciones que los vecinos realizaron.*
11. *Presentar el poder o la certificación otorgada por la Sociedad que se encuentra registrada ante el Mintic (Titulo habilitante), para tramitar el permiso de la celda denominada E.B Santa Librada. En la citada certificación que expide la referida Sociedad debe aparecer mencionado un acuerdo vigente de arrendamiento de espacio en torre suscrito entre la Sociedad y ustedes.*
12. *Allegar el Acuerdo Aclaratorio AL Contrato “Master Lease Agreement” suscrito entre la sociedad y ATC Sitios de Colombia S.A.S., debidamente autenticado.*
13. *Allegar las cartas informativas a vecinos y certificaciones de envío de las mismas, con constancia de recibo por parte de sus destinatarios, así como la página original del periódico donde se informe de la solicitud cursada ante esta Secretaría.*
14. *Adjuntar el poder otorgado por los titulares del derecho real de dominio a la Sociedad ATC SITIOS DE COLOMBIA S.A.S., para tramitar el permiso de la instalación ante esta Entidad. Debe reunir los requisitos de autenticación y reconocimiento de firmas.*
15. *Presentar el certificado expedido por la Cámara de Comercio de Bogotá actualizado.*
16. *Adjuntar copia de la póliza vigente.*
17. *Allegar el poder otorgado a la Doctora Ana Milena Bula otorgado por el Doctor Victor Enrique Cuellar Olarte. Cumpliendo con los requisitos de ley.*

Carrera 30 N. 25 - 90  
Código Postal 111311  
Pisos 1,5,8 y 13  
PBX 335 8000  
www.sdp.gov.co  
Info.: Línea 195



SC-CER259292



CO-SC-CER259292



GP-CER259293

M-FO-073

**BOGOTÁ  
MEJOR  
PARA TODOS**



RESOLUCIÓN No. 7 6 5 de 20 0 1 JUN. 2016

*“Por medio de la cual se **Desiste** el permiso para la ubicación de los elementos que conforman una Estación de Telecomunicaciones denominada Celda **CARRERA 7 CON 224 BOG1129**, localizada en el predio de Avenida Carrera 45 No. 222-22, de la Localidad de Usaquén, de esta ciudad.*

18. Presentar el poder otorgado a la Doctora Marcela Calle Restrepo quien actúa como arrendataria en el contrato de arrendamiento...”.

11.- Que el interesado no dio respuesta a los requerimientos solicitados por la Secretaría Distrital de Planeación mediante Radicado No 2-2016-05002 del 09 de Febrero de 2016, dentro del término legal.

12.- Que el artículo 2.2.6.1.2.3.4 del Decreto Nacional 1077 de 2015, establece:

*“...Desistimiento de solicitudes de licencia. El solicitante de una licencia urbanística podrá desistir de la misma mientras no se haya expedido el acto administrativo mediante el cual se concede la licencia o se niegue la solicitud presentada.*

*Cuando el solicitante de la licencia no haya dado cumplimiento a los requerimientos exigidos en el acta de observaciones y correcciones a que hace referencia el artículo 2.2.6.1.2.2.4 del presente decreto dentro de los términos allí indicados, la solicitud se entenderá desistida y en consecuencia se procederá a archivar el expediente mediante acto administrativo, contra el cual procederá el recurso de reposición. Una vez archivado el expediente, el interesado deberá presentar nuevamente la solicitud...”*

En mérito de lo expuesto,

**RESUELVE**

**ARTÍCULO 1. DECLARAR** desistida la solicitud de aprobación del permiso para la ubicación de los elementos que conforman una estación de telecomunicaciones denominada Celda **CARRERA 7 CON 224 BOG\_1129**, localizada en el predio de Avenida Carrera 45 No. 222-22, en la ciudad de Bogotá, realizada por el señor **VICTOR ENRIQUE CUELLAR OLARTE**, identificado con la cédula de ciudadanía No. 1126238818, actuando como Representante Legal de la empresa **ATC SITIOS DE COLOMBIA S.A.**, mediante radicado No. 1-2015-57300 del 22 de Octubre de 2015.

**ARTÍCULO 2. ORDENAR** el archivo de la documentación allegada mediante radicado No. 1-2015-57300 del 22 de Octubre de 2015.

Carrera 30 N. 25 - 90  
Código Postal 111311  
Pisos 1,5,8 y 13  
PBX 335 8000  
www.sdp.gov.co  
Info.: Línea 195



SC-CER259292



CO-SC-CER259292



GP-CER259293

M-FO-073

**BOGOTÁ  
MEJOR  
PARA TODOS**


RESOLUCIÓN No. 765 de 20 01 JUN. 2016




*“Por medio de la cual se **Desiste** el permiso para la ubicación de los elementos que conforman una Estación de Telecomunicaciones denominada Celda **CARRERA 7 CON 224 BOG1129**, localizada en el predio de Avenida Carrera 45 No. 222-22, de la Localidad de Usaquén, de esta ciudad.*

**ARTÍCULO 3. COMUNICAR** al peticionario que en firme este acto administrativo podrá solicitar nuevamente la expedición del permiso urbanístico para la instalación de los elementos que conforman una estación de telecomunicaciones inalámbricas denominada Celda **CARRERA 7 CON 224 BOG\_1129**, de esta ciudad.

**ARTÍCULO 4. NOTIFICAR** personalmente la presente resolución al señor(a) ), **VICTOR ENRIQUE CUELLAR OLARTE**, identificado con la cédula de ciudadanía No. 1126238818, actuando como Representante Legal de la empresa **ATC SITIOS DE COLOMBIA S.A.**, informándole que contra la misma procede el recurso de reposición ante la Subsecretaría de Planeación Territorial de la Secretaría Distrital de Planeación, el cual deberá interponerse por escrito en la diligencia de notificación personal, o dentro de los diez (10) días siguientes a ella, o a la notificación por aviso, o al vencimiento del término de publicación, según el caso.

COMUNÍQUESE, NOTIFÍQUESE Y CÚMPLASE

  
**MAURICIO ENRIQUE ACOSTA PINILLA**  
CARR Subsecretario de Planeación Territorial

Revisó: Eduardo Nates Morón   
Director Vías, Transporte y Servicios Públicos  
Revisó: Nelly Yolanda Vargas Contreras Abg. SPT   
Elaboró: Elizabeth Romero Romero   
Técnico/ Dirección de Vías, Transporte y Servicios Públicos.

Carrera 30 N. 25 - 90  
Código Postal 111311  
Pisos 1,5,8 y 13  
PBX 335 8000  
www.sdp.gov.co  
Info.: Línea 195



SC-CER259292



CO-SC-CER259292



GP-CER259293

M-FO-073

Versión 13 acta de mejoramiento 095 del 08 de Julio de de 2015  
Proceso M-CA-001

**BOGOTÁ  
MEJOR  
PARA TODOS**