



ALCALDÍA MAYOR
DE BOGOTÁ D.C.

SECRETARÍA DE PLANEACIÓN

RESOLUCIÓN No. **7 6 3** de 20 **01 JUN. 2016**

*“Por medio de la cual se **Desiste** el permiso para la ubicación de los elementos que conforman una Estación de Telecomunicaciones denominada Celda **DORADO PLAZA II**, localizada en la Calle 25 F No 84 B - 06, de la Localidad de Fontibon, de esta ciudad.*

EL SUBSECRETARIO DE PLANEACION TERRITORIAL

En uso de sus facultades legales y en especial las conferidas por la Ley 1437 de 2011, Decreto Nacional 1077 de 2015, Decreto Distrital 676 de 2011 y Decreto Distrital 016 de 2013, Resoluciones 655 de 2015 y 062 de 2016, y

CONSIDERANDO:

1.- Que el Decreto Nacional 1077 de 2015 “*Por medio del cual se expide el Decreto Único Reglamentario del Sector Vivienda, Ciudad y Territorio*”, compiló las disposiciones contenidas en el Decreto Nacional 1469 de 2010 “*Por el cual se reglamentó las disposiciones relativas a las licencias urbanísticas; al reconocimiento de edificaciones; a la función pública que desempeñan los curadores urbanos y se expidieron otras disposiciones*”.

2.- Que el artículo 2.2.6.1.1.3 del Decreto Nacional 1077 de 2015, preceptuó que “... *el estudio, trámite y expedición de las licencias de urbanización, parcelación, subdivisión y construcción de que tratan los numerales 1 a 4 del artículo anterior corresponde a los curadores urbanos en aquellos municipios y distritos que cuenten con la figura. En los demás municipios y distritos y en el departamento Archipiélago de San Andrés, Providencia y Santa Catalina corresponde a la autoridad municipal o distrital competente.*

La expedición de las licencias de intervención y ocupación del espacio público de que trata el numeral 5 del artículo anterior será competencia de los municipios y distritos...”

3.- Que el Decreto Nacional 1077 de 2015 en su artículo 2.2.6.1.1.13 estableció las clases de Modalidades de la licencia de intervención y ocupación del espacio público, dentro de las cuales se encuentran las siguientes:

“... 1. *Licencia de ocupación del espacio público para la localización de Equipamiento* (...).

2. *Licencia de intervención del espacio público. Por medio de esta licencia se autoriza la intervención del espacio público para:*

a) *La construcción, rehabilitación, reparación, sustitución, modificación y/o ampliación de instalaciones y redes para la para la provisión de servicios públicos domiciliarios y de telecomunicaciones...*”. (Negrilla fuera de texto)

Carrera 30 N. 25 - 90
Código Postal 111311
Pisos 1,5,8 y 13
PBX 335 8000
www.sdp.gov.co
Info.: Línea 195



SC-CER259292



CO-SC-CER259292



GP-CER259293

M-FO-073

**BOGOTÁ
MEJOR
PARA TODOS**



ALCALDÍA MAYOR
DE BOGOTÁ D.C.

SECRETARÍA DE PLANEACIÓN

RESOLUCIÓN No. **763** de 20 **01 JUN. 2016**

*“Por medio de la cual se **Desiste** el permiso para la ubicación de los elementos que conforman una Estación de Telecomunicaciones denominada Celda **DORADO PLAZA II**, localizada en la Calle 25 F No 84 B - 06, de la Localidad de Fontibon, de esta ciudad.*

4.- Que el Decreto Distrital 317 de 2006 *“**Por el cual se adopta el Plan Maestro de Telecomunicaciones para Bogotá Distrito Capital**”, Reglamentado por el Decreto Distrital 412 de 2010, estableció en su artículo 24, parágrafo 1, lo siguiente:*

*“ ... **Artículo 24°.- Permisos para la ubicación e instalación de las estaciones de telecomunicaciones.***

“ (...)

***Parágrafo 1:** Para todos los efectos, el permiso de ubicación e instalación de estaciones telecomunicaciones en Bogotá D.C. se asimila a una licencia de intervención del espacio público según lo dispuesto en el Decreto 1504 de 1998, modificado por el Decreto 1600 de 2004 y este a su vez por el 564 de 2006...”*

5.- Que el Artículo 13° de la Resolución No. 655 del 2015, estableció las funciones de la Dirección de Vías, Transporte y Servicios Públicos, de la Secretaría Distrital de Planeación, dentro de las que se encuentra la siguiente:

*“ ... **Literal H).** Realizar los estudios y trámites administrativos necesarios para la expedición de licencias de instalación de antenas...”*

6.- Que mediante el escrito Radicado con el No. 1-2016-13189 de 14 de Marzo de 2016, la señora **MARTHA ELENA RUIZ DIAZ GRANADOS**, identificada con la cédula de ciudadanía No. 39.775.711 de Usaquén, actuando como Representante Legal de la empresa **COLOMBIA TELECOMUNICACIONES S.A. E.S.P.**, solicitó la aprobación del diseño y ocupación del espacio para la ubicación de los elementos que conforman una estación de telecomunicaciones denominada Celda **DORADO PLAZA II**, localizada en la Calle 25 F No 84 B - 06, de esta ciudad.

7.- Que el Decreto Distrital 676 de 2011, expedido por el Alcalde mayor de Bogotá, reglamentó el Acuerdo Distrital 339 de 2008 y se establecieron las normas urbanísticas, arquitectónicas y técnicas para la ubicación e instalación de Estaciones de Telecomunicaciones Inalámbricas utilizadas en la prestación del servicio público de telecomunicaciones en Bogotá D.C., y se dictaron otras disposiciones.

8.- Que el Decreto Distrital 676 de 2011, mencionó en su artículo 12°, los requisitos para la solicitud del permiso.

Carrera 30 N. 25 - 90
Código Postal 111311
Pisos 1,5,8 y 13
PBX 335 8000
www.sdp.gov.co
Info.: Línea 195



SC-CER259292



CO-SC-CER259292



GP-CER259293

M-FO-073

Versión 13 acta de mejoramiento 095 del 08 de Julio de de 2015
Proceso M-CA-001

**BOGOTÁ
MEJOR
PARA TODOS**



ALCALDÍA MAYOR
DE BOGOTÁ D.C.

SECRETARÍA DE PLANEACIÓN

RESOLUCIÓN No. 763 de 20 01 JUN. 2016

*“Por medio de la cual se **Desiste** el permiso para la ubicación de los elementos que conforman una Estación de Telecomunicaciones denominada Celda **DORADO PLAZA II**, localizada en la Calle 25 F No 84 B - 06, de la Localidad de Fontibon, de esta ciudad.*

8.- Que tal como consta en el expediente de la referencia, el mismo no fue radicado en legal y debida forma, quedando pendientes algunos documentos al momento de la radicación, lo cual fue debidamente informado al interesado mediante el radicado No. 1-2016-13189 del 14 de Marzo de 2016.(Formato M-FO-014).

9.- Que de acuerdo con la fecha de la radicación No. 1-2016-13189 del 14 de Marzo de 2016.(Formato M-FO-014), el interesado no completó la documentación en legal y debida forma dentro de los 30 días hábiles previsto en el artículo 2.2.6.1.2.1.2 del Decreto Nacional 1077 de 2015.

10.- Que por lo expuesto, esta Subsecretaría entiende desistida la solicitud de permiso para la ubicación de los elementos que conforman una estación de telecomunicaciones denominada DORADO PLAZA II. Localizada en la Calle 25 F No 84 B - 06, de esta ciudad.

En virtud de lo expuesto anteriormente, la Subsecretaria de Planeación Territorial,

RESUELVE

ARTÍCULO 1. DECLARAR desistida la solicitud de permiso para la ubicación de los elementos que conforman una estación de telecomunicaciones denominada Celda **“DORADO PLAZA II**, localizada en la Calle 25 F No 84 B - 06, localidad de Fontibón de esta ciudad, realizada por la señora **MARTHA ELENA RUIZ DIAZ GRANADOS**, identificada con la cédula de ciudadanía No. 39.775.711 de Usaquén, actuando como Representante Legal de la empresa **COLOMBIA TELECOMUNICACIONES S.A. E.S.P.** mediante Radicado No. 1-2016-13189 de 14 de Marzo de 2016.

ARTÍCULO 2. ORDENAR el archivo de la documentación allegada mediante Radicado No. No. 1-2016-13189 de 14 de Marzo de 2016.

ARTÍCULO 3. COMUNICAR al peticionario que en firme este acto administrativo podrá solicitar nuevamente la expedición del permiso urbanístico para la instalación de los elementos que conforman una estación de telecomunicaciones inalámbricas denominada Celda **“DORADO PLAZA II”**, de esta ciudad.

Carrera 30 N. 25 - 90
Código Postal 111311
Pisos 1,5,8 y 13
PBX 335 8000
www.sdp.gov.co
Info.: Línea 195



SC-CER259292



CO-SC-CER259292



GP-CER259293

M-FO-073

**BOGOTÁ
MEJOR
PARA TODOS**



ALCALDÍA MAYOR
DE BOGOTÁ D.C.

SECRETARÍA DE PLANEACIÓN

RESOLUCIÓN No. **763** de 20


01 JUN. 2016




*“Por medio de la cual se **Desiste** el permiso para la ubicación de los elementos que conforman una Estación de Telecomunicaciones denominada Celda **DORADO PLAZA II**, localizada en la Calle 25 F No 84 B - 06, de la Localidad de Fontibon, de esta ciudad.*

ARTÍCULO 4. NOTIFICAR personalmente la presente resolución a la señora **MARTHA ELENA RUIZ DIAZ GRANADOS**, identificada con la cédula de ciudadanía No. 39.775.711 de Usaquén, actuando como Representante Legal de la empresa **COLOMBIA TELECOMUNICACIONES S.A. E.S.P.**, informándole que contra la misma procede el recurso de reposición ante la Subsecretaría de Planeación Territorial de la Secretaría Distrital de Planeación, el cual deberá interponerse por escrito en la diligencia de notificación personal, o dentro de los diez (10) días siguientes a ella, o a la notificación por aviso, o al vencimiento del término de publicación, según el caso.

COMUNÍQUESE, NOTIFÍQUESE Y CÚMPLASE

Dada en Bogotá D.C. a los **01 JUN. 2016**


MAURICIO ENRIQUE ACOSTA PNILLA
Subsecretario de Planeación Territorial

Revisó: Eduardo Nates Morón 
Director Vías, Transporte y Servicios Públicos
Revisó: Nelly Yolanda Vargas Contreras/Abg. SPT 
Elaboró: Elizabeth Romero Romero 
Técnico/ Dirección de Vías, Transporte y Servicios Públicos.

Carrera 30 N. 25 - 90
Código Postal 111311
Pisos 1,5,8 y 13
PBX 335 8000
www.sdp.gov.co
Info.: Línea 195



SC-CER259292



CO-SC-CER259292



GP-CER259293

M-FO-073

Versión 13 acta de mejoramiento 095 del 08 de Julio de de 2015
Proceso M-CA-001

**BOGOTÁ
MEJOR
PARA TODOS**