



ALCALDÍA MAYOR  
DE BOGOTÁ D.C.

SECRETARÍA DE PLANEACIÓN

RESOLUCIÓN No. 0500 de 20 13 ABR. 2016

*“Por medio de la cual se **Desiste** el permiso de ocupación de los elementos que conforman una Estación de Telecomunicaciones denominada Celda **COBOG0099 – VILLA MAYOR ORIENTAL**, Localizada en el predio de Diagonal 40 Sur No. 34 A -30, de la Localidad de Antonio Nariño, de esta ciudad.*

## EL SUBSECRETARIO DE PLANEACION TERRITORIAL

En uso de sus facultades legales y en especial las conferidas por la Ley 1437 de 2011, Decreto Nacional 1077 de 2015, Decreto Distrital 676 de 2011 y Decreto Distrital 016 de 2013, Resoluciones 655 de 2015 y 062 de 2016, y

### CONSIDERANDO:

1.- Que el Decreto Nacional 1077 de 2015 “Por medio del cual se expide el Decreto Único Reglamentario del Sector Vivienda, Ciudad y Territorio”, compiló las disposiciones contenidas en el Decreto Nacional 1469 de 2010 “ Por el cual se reglamentó las disposiciones relativas a las licencias urbanísticas; al reconocimiento de edificaciones; a la función pública que desempeñan los curadores urbanos y se expidieron otras disposiciones”.

2.- Que el artículo 2.2.6.1.1.3 del Decreto Nacional 1077 de 2015, preceptuó que “... el estudio, trámite y expedición de las licencias de urbanización, parcelación, subdivisión y construcción de que tratan los numerales 1 a 4 del artículo anterior corresponde a los curadores urbanos en aquellos municipios y distritos que cuenten con la figura. En los demás municipios y distritos y en el departamento Archipiélago de San Andrés, Providencia y Santa Catalina corresponde a la autoridad municipal o distrital competente.

*La expedición de las licencias de intervención y ocupación del espacio público de que trata el numeral 5 del artículo anterior será competencia de los municipios y distritos...”*

3.- Que el Decreto Nacional 1077 de 2015 en su artículo 2.2.6.1.1.13 estableció las clases de Modalidades de la licencia de intervención y ocupación del espacio público, dentro de las cuales se encuentran las siguientes:

- “... 1. Licencia de ocupación del espacio público para la localización de Equipamiento (...).  
2. Licencia de intervención del espacio público. Por medio de esta licencia se autoriza la intervención del espacio público para:  
a) **La construcción, rehabilitación, reparación, sustitución, modificación y/o ampliación de instalaciones y redes para la para la provisión de servicios públicos domiciliarios y de telecomunicaciones...”**.  
(Negrilla fuera de texto)

Carrera 30 N. 25 - 90  
Código Postal 111311  
Pisos 1,5,8 y 13  
PBX 335 8000  
www.sdp.gov.co  
Info.: Línea 195



SC-CER259292



CO-SC-CER259292



GP-CER259293

M-FO-073

BOGOTÁ  
MEJOR  
PARA TODOS



ALCALDÍA MAYOR  
DE BOGOTÁ D.C.

SECRETARÍA DE PLANEACIÓN

RESOLUCIÓN No. 0500 de 20 13 ABR. 2016

*“Por medio de la cual se **Desiste** el permiso de ocupación de los elementos que conforman una Estación de Telecomunicaciones denominada Celda **COBOG0099 – VILLA MAYOR ORIENTAL**, Localizada en el predio de Diagonal 40 Sur No. 34 A -30, de la Localidad de Antonio Nariño, de esta ciudad.*

4.- Que el Decreto Distrital 317 de 2006 **“Por el cual se adopta el Plan Maestro de Telecomunicaciones para Bogotá Distrito Capital”**, Reglamentado por el Decreto Distrital 412 de 2010, estableció en su artículo 24, parágrafo 1, lo siguiente:

*“ ... Artículo 24º.- Permisos para la ubicación e instalación de las estaciones de telecomunicaciones.*

*“ (...).*

*Parágrafo 1: Para todos los efectos, el permiso de ubicación e instalación de estaciones telecomunicaciones en Bogotá D.C. se asimila a una licencia de intervención del espacio público según lo dispuesto en el Decreto 1504 de 1998, modificado por el Decreto 1600 de 2004 y este a su vez por el 564 de 2006... ”.*

5.- Que el Artículo 13º de la Resolución No. 655 del 2015, estableció las funciones de la Dirección de Vías, Transporte y Servicios Públicos, de la Secretaría Distrital de Planeación, dentro de las que se encuentra la siguiente:

*“ ... Literal H). Realizar los estudios y trámites administrativos necesarios para la expedición de licencias de instalación de antenas... ”.*

6.- Que el Decreto Distrital 676 de 2011, expedido por el Alcalde mayor de Bogotá, reglamentó el Acuerdo Distrital 339 de 2008 y se establecieron las normas urbanísticas, arquitectónicas y técnicas para la ubicación e instalación de Estaciones de Telecomunicaciones Inalámbricas utilizadas en la prestación del servicio público de telecomunicaciones en Bogotá D.C., y se dictaron otras disposiciones.

7.- Que el Decreto Distrital 676 de 2011, mencionó en su artículo 12º, los requisitos para la solicitud del permiso.

8.- Que a su vez la norma citada, en su artículo 13, estableció las normas urbanísticas y arquitectónicas para las estaciones inalámbricas.

9.- Que mediante el escrito Radicado No. 1-2015-57559 de 23 de Octubre de 2015 el señor (a), **JUAN JAIME PORCELL LOPEZ**, identificado con la cédula de ciudadanía No. 548249 de Colombia, actuando como Representante Legal de la empresa **CENTENNIAL TOWERS S.A.S.**, solicitó la aprobación del permiso para la ocupación de los elementos que conforman la Estación de Telecomunicaciones denominada, Celda **COBOG0099 – VILLA MAYOR ORIENTAL**, localizada en el predio de la Avenida Diagonal 40 Sur No. 34 A -30, de esta ciudad..

Carrera 30 N. 25 - 90  
Código Postal 111311  
Pisos 1,5,8 y 13  
PBX 335 8000  
www.sdp.gov.co  
Info.: Línea 195



SC-CER259292



CO-SC-CER259292



GP-CER259293

M-FO-073

Versión 13 acta de mejoramiento 095 del 08 de Julio de de 2015  
Proceso M-CA-001

**BOGOTÁ  
MEJOR  
PARA TODOS**

A





ALCALDÍA MAYOR  
DE BOGOTÁ D.C.

SECRETARÍA DE PLANEACIÓN

RESOLUCIÓN No. 0500 de 20\_\_

13 ABR. 2016

“Por medio de la cual se **Desiste** el permiso de ocupación de los elementos que conforman una Estación de Telecomunicaciones denominada Celda **COBOG0099 – VILLA MAYOR ORIENTAL**, Localizada en el predio de Diagonal 40 Sur No. 34 A -30, de la Localidad de Antonio Nariño, de esta ciudad.

10- Que mediante el Radicado No 2-2016-01276 del 14 de Enero de 2016, la Secretaría Distrital de Planeación, formuló la correspondiente Acta de Observaciones y Correcciones, donde se encontraban plasmados los requerimientos urbanísticos y arquitectónicos, técnicos y jurídicos necesarios para adelantar la actuación administrativa solicitada, los cuales fueron los siguientes:

### “ ... ACTA DE OBSERVACIONES Y CORRECCIONES

(...)

Teniendo en cuenta lo dispuesto por el artículo 2.2.6.1.2.2.4 del Decreto 1077 de 2015; y los documentos y planos aportados por usted, le informo que deberá dar cumplimiento a la totalidad de las observaciones arquitectónicas, urbanísticas, técnicas y jurídicas que se relacionan a continuación.

#### REQUERIMIENTOS URBANISTICOS Y ARQUITECTONICOS:

1. Corregir, aclarar y/o completar la siguiente información solicitada en el formulario oficial F-14:

a. Corregir la casilla (B-10), código de manzana catastral.

b. Corregir la casilla (B-14), plano de loteo o urbanístico.

c. Corregir la casilla (B-15), nombre del propietario del predio, de acuerdo con certificado de tradición y libertad.

d. Corregir la casilla (C-5), aislamientos exigidos y propuestos de acuerdo con el artículo 13, numeral 1, letra a; el cual exige 3.00 metros como mínimo, medido a partir de la parte mas externa del elemento de soporte hasta el limite predial.

e. Corregir casilla (C-8), simulación grafica a través de fotomontaje, de acuerdo con el manual de mimetización y lo dispuesto en los artículos 12, 17 y 18 del Decreto Distrital 676 de 2011. la simulación de cerramiento presentada y sus dimensiones, no coinciden con estudios y diseños, planos de la propuesta, ni con manzana catastral.

f. Corregir casilla (C-9), análisis de contexto y propuesta de mimetización y análisis de contexto, de acuerdo con el manual de mimetización, estudios técnicos, diseños y lo dispuesto en los artículos 12, 17 y 18 del Decreto Distrital 676 de 2011.

g. Corregir casilla (C-11), requerimiento urbanístico en planos.

h. Verificar y/o corregir sea el caso la casilla (C-12), elementos puntuales, la cual debe aparecer y coincidir con planos de propuesta, estudios y diseños.

i. Corregir casilla (C-13), Descripción del predio y/o edificación donde se va a instalar la estación, de acuerdo con la norma urbana del sector y una descripción detallada de las condiciones existentes donde se solicita el permiso para la instalación.

j. Corregir casilla (D-1), documentos; haciendo una relación detallada y completa de los requisitos vigentes que se enumeran y los adicionales que determine el solicitante.

k. Corregir casilla (D-8), vecinos colindantes.

l. Corregir y anexar casilla (D-9), planos de diseño, haciendo una relación detallada de todos y cada uno de los planos urbanísticos, arquitectónicos, técnicos y de licencia de construcción, los cuales deben estar firmados por el profesional responsable y deben indicar la dirección del predio de acuerdo con el certificado de nomenclatura vigente, expedido por la unidad administrativa especial de catastro distrital.

Carrera 30 N. 25 - 90  
Código Postal 111311  
Pisos 1,5,8 y 13  
PBX 335 8000  
www.sdp.gov.co  
Info.: Línea 195



SC-CER259292



CO-SC-CER259292



GP-CER259293

M-FO-073

BOGOTÁ  
MEJOR  
PARA TODOS



ALCALDÍA MAYOR  
DE BOGOTÁ D.C.

SECRETARÍA DE PLANEACIÓN

RESOLUCIÓN No. 0500 de 20

13 ABR. 2016

*“Por medio de la cual se **Desiste** el permiso de ocupación de los elementos que conforman una Estación de Telecomunicaciones denominada Celda **COBOG0099 – VILLA MAYOR ORIENTAL**, Localizada en el predio de Diagonal 40 Sur No. 34 A -30, de la Localidad de Antonio Nariño, de esta ciudad.*

1. Con el fin de verificar el cumplimiento de la norma establecida en el artículo 16 del decreto 195 de 2005, anexar los planos aprobados de la edificación con la licencia de construcción aportada por el peticionario (planta de cubierta, 2 cortes y una fachada, como mínimo). Las condiciones de la edificación registradas en los planos aprobados deben coincidir con las contenidas en los planos de la propuesta, con excepción de la instalación de los equipos de la estación de telecomunicaciones. En caso contrario, deberá anexarse la respectiva licencia de cerramiento o modificación de la construcción, según lo reglamenta la misma norma; igualmente aportar copia de los planos estructurales.
2. Anexar notificaciones a vecinos colindantes y publicación del inicio del trámite de la solicitud en diario de amplia circulación.
3. Anexar los documentos que acrediten el proceso de socialización de acuerdo con artículo 21 del Decreto Distrital 676 de 2011, y las normas que lo modifiquen y/o complementen.
4. Corregir y anexar en forma correcta, planos de la propuesta en planta, dos cortes y fachadas, con la ubicación de la infraestructura al interior del inmueble (especificando altura de la estructura propuesta, incluidos pararrayos), **numero de antenas que se instalaran según diseño, los cuales deben coincidir con lo registrado en la descripción del proyecto (casilla C-12 del formulario F-14)**, la distribución, acotamiento de aislamientos propuestos, identificación de niveles y red de alturas de cada uno de los elementos que componen la estación, cumpliendo los aislamientos exigidos y demás elementos requeridos por la norma urbanística, todo ello debidamente acotado, en original, firmados y en una escala legible.
5. Presentar planos técnicos de la propuesta de mimetización, de acuerdo con lo consignado en el punto D 2.3 Estudios técnicos y diseños.
6. Incluir y corregir según sea el caso, en el formato F-14 toda la información solicitada en el presente documento.

#### **REQUERIMIENTOS TÉCNICOS**

1. Aportar el acta original de responsabilidad del estudio de suelos, ya que se aportó copia, que indique el cumplimiento de la Norma de Construcción Sismo Resistente NSR-2010, donde se indique que se asume la responsabilidad y se exonera al Distrito Capital de cualquier responsabilidad. El acta de responsabilidad deber ser en original e indicar la dirección precisa del predio, de acuerdo con el certificado de Nomenclatura de la Unidad Administrativa de Catastro Distrital.
2. Aportar el COPNIA del Ingeniero José Armando Ruiz Angarita.
3. El estudio estructural de la cimentación de la torre, numeral 2.1. indica lo siguiente: “ Este documento contiene un conjunto de análisis y consideraciones conducentes a establecer el diseño seguro y adecuado para la cimentación de una torre proyectada para servir de soporte a una serie de equipos de telecomunicaciones, de micro ondas MW, la cual debe ser instalada en un espacio dispuesto para tal fin en el sitio Centro Mayor 73 COBOG0099A, DG 39 Sur #39-30, Bogotá D.C.”. El certificado de nomenclatura expedido por la Unidad Administrativa Especial de Catastro Distrital, establece que la dirección principal es: “DG 40 Sur No 34 A 30”.

Carrera 30 N. 25 - 90  
Código Postal 111311  
Pisos 1,5,8 y 13  
PBX 335 8000  
www.sdp.gov.co  
Info.: Línea 195



SC-CER259292



CO-SC-CER259292



GP-CER259293

M-FO-073

**BOGOTÁ  
MEJOR  
PARA TODOS**





ALCALDÍA MAYOR  
DE BOGOTÁ D.C.

SECRETARÍA DE PLANEACIÓN

RESOLUCIÓN No. **0500** de 20 **13** ABR. 2016

*“Por medio de la cual se **Desiste** el permiso de ocupación de los elementos que conforman una Estación de Telecomunicaciones denominada Celda **COBOG0099 – VILLA MAYOR ORIENTAL**, Localizada en el predio de Diagonal 40 Sur No. 34 A -30, de la Localidad de Antonio Nariño, de esta ciudad.*

4. Aportar el acta original de responsabilidad del estudio de la cimentación del monopolo, que indique el cumplimiento de la Norma de Construcción Sismo Resistente NSR-2010, donde se indique que se asume la responsabilidad y se exonera al Distrito Capital de cualquier responsabilidad. El acta de responsabilidad deber ser en original e indicar la dirección precisa del predio, de acuerdo con el certificado de Nomenclatura de la Unidad Administrativa de Catastro Distrital.

5. Aportar el acta original de responsabilidad del estudio estructural del monopolo, ya que se aportó una copia, que indique el cumplimiento de la Norma de Construcción Sismo Resistente NSR-2010, donde se indique que se asume la responsabilidad y se exonera al Distrito Capital de cualquier responsabilidad. El acta de responsabilidad deber ser en original e indicar la dirección precisa del predio, de acuerdo con el certificado de Nomenclatura de la Unidad Administrativa de Catastro Distrital.

6. Aportar el estudio estructural del sistema de anclaje del monopolo, en cumplimiento de las normas técnicas de construcción sismorresistente NSR-2010, este estudio debe contener la descripción, las normas utilizadas, los análisis de cargas, memorias de cálculo, conclusiones y recomendaciones.

7. Aportar el acta original de responsabilidad del estudio estructural de los anclajes de monopolo, ya que se aportó una copia que indique el cumplimiento de la Norma de Construcción Sismo Resistente NSR-2010, donde se indique que se asume la responsabilidad y se exonera al Distrito Capital de cualquier responsabilidad. El acta de responsabilidad deber ser en original e indicar la dirección precisa del predio, de acuerdo con el certificado de Nomenclatura de la Unidad Administrativa de Catastro Distrital.

8. Se aportó el COPNIA del Ingeniero Luis Guillermo Guardela Simanca, con fecha noviembre de 2014, la cual perdió vigencia, se requiere actualizar.

9. Aportar acta de responsabilidad original del estudio estructural de la plataforma de soporte de los equipos sobre terreno, actualizar el COPNIA del Ingeniero Gimeno Adolfo León López y en el Plano estructural firmado debe indicar la dirección del predio según el certificado de nomenclatura expedido por la Unidad Administrativa de Catastro Distrital.

10. El certificado de la Aeronáutica Civil No 4404-085-198.5-2014046679, reporta como dirección: “Dg 39 Sur # 39-30”, El certificado de nomenclatura expedido por la Unidad Administrativa Especial de Catastro Distrital, establece que la dirección principal es: “DG 40 Sur No 34 A 30”

11. El Plano arquitectónico de corte del monopolo debe indicar la tipología y cantidad de antenas a instalar sobre el monopolo, acorde con el estudio técnico estructural.

12. Diligenciar los numerales C-12, D-2 y D-3 del Formato M-FO-14 donde se genere actualización de datos y de tal forma que sea consistente con los estudios técnicos.

13. Dar cumplimiento a los requerimientos técnicos definidos en el numeral 1 del artículo 13 del Decreto Distrital 676 de 2011.

Carrera 30 N. 25 - 90  
Código Postal 111311  
Pisos 1,5,8 y 13  
PBX 335 8000  
www.sdp.gov.co  
Info.: Línea 195



SC-CER259292



CO-SC-CER259292



GP-CER259293

M-FO-073

BOGOTÁ  
MEJOR  
PARA TODOS

*“Por medio de la cual se **Desiste** el permiso de ocupación de los elementos que conforman una Estación de Telecomunicaciones denominada Celda **COBOG0099 – VILLA MAYOR ORIENTAL**, Localizada en el predio de Diagonal 40 Sur No. 34 A -30, de la Localidad de Antonio Nariño, de esta ciudad.*

### REQUERIMIENTOS JURÍDICOS

1. *Presentar las cartas informativas a vecinos y certificaciones de envío de las mismas, con constancia de recibo por parte de sus destinatarios, así como la página original del periódico donde se informe de la solicitud cursada ante esta Secretaría. La fecha y el No. de radicación deben coincidir con la solicitud actual.*
2. *Allegar copia de los documentos que acrediten el trámite del proceso de socialización, con fecha que coincida con la radicación de la solicitud actual, realizados a la comunidad vecina, colindante o circundante del predio donde se pretenda localizar la estación, de acuerdo con las disposiciones legales contenidas del orden nacional como distrital. Estos documentos harán parte integral del permiso otorgado por la mencionada entidad. Lo anterior, conforme lo establece las normas que rigen la materia, como es lo contemplado en el Código de Procedimiento Administrativo y de lo Contencioso Administrativo (Ley 1437 de 2011-citaciones, comunicaciones con constancia de recibido (Correo certificado) por parte de los vecinos colindantes y circundantes del predio, notificaciones y publicación del Aviso de socialización en un periódico de amplia circulación). En el acta de socialización o documento elaborado por la Empresa adjunto, deben aparecer la dirección donde se realiza la reunión, día y hora. El motivo y las observaciones que los vecinos realizaron y debidamente firmada por los participantes.*
3. *Copia de la póliza general que asegure por responsabilidad civil extracontractual, la totalidad de la infraestructura de propiedad del operador vigente.*
4. *Adjuntar el certificado expedido por la oficina de registro de instrumentos públicos de Bogotá vigente, con vigencia no mayor a un mes.*
5. *Presentar el poder otorgado por el titular del derecho real de dominio, el administrador y/o representante legal de la copropiedad al operador, para tramitar el permiso de la instalación ante esta Entidad. Debe reunir los requisitos de autenticación y reconocimiento de firmas.*
6. *Allegar el acta de asamblea extraordinaria o del Consejo donde aparezca el nombramiento de la administradora y/o representante legal de la copropiedad y además se apruebe la INSTALACIÓN DE LOS ELEMENTOS QUE CONFORMAN LA ESTACIÓN.*
7. *La certificación expedida por la Alcaldía Local correspondiente donde aparezca registrada la Personería Jurídica e inscrito el inmueble objeto de la instalación de la celda de telecomunicaciones. Debe adjuntarse actualizada.*
8. *Certificado expedido por la Cámara de Comercio actualizado.*
9. *Presentar el contrato debidamente suscrito entre las partes. Debe reunir los requisitos de autenticación y reconocimiento de firmas y contenido.*
10. *Allegar el Acuerdo Aclaratorio AL Contrato “Master Lease Agreement” suscrito entre los operadores, debidamente autenticado...”.*

Carrera 30 N. 25 - 90  
Código Postal 111311  
Pisos 1,5,8 y 13  
PBX 335 8000  
www.sdp.gov.co  
Info.: Línea 195



SC-CER259292



CO-SC-CER259292



GP-CER259293

BOGOTÁ  
MEJOR  
PARA TODOS

M-FO-073





ALCALDÍA MAYOR  
DE BOGOTÁ D.C.

SECRETARÍA DE PLANEACIÓN

RESOLUCIÓN No. 0500 de 2016 13 ABR. 2016

*“Por medio de la cual se **Desiste** el permiso de ocupación de los elementos que conforman una Estación de Telecomunicaciones denominada Celda **COBOG0099 – VILLA MAYOR ORIENTAL**, Localizada en el predio de Diagonal 40 Sur No. 34 A -30, de la Localidad de Antonio Nariño, de esta ciudad.*

11.- Que el interesado no dio respuesta a los requerimientos solicitados por la Secretaría Distrital de Planeación mediante Radicado No 2-2016-01276 del 14 de Enero de 2016, dentro del término legal.

12.- Que el artículo 2.2.6.1.2.3.4 del Decreto Nacional 1077 de 2015, establece:

*“...Desistimiento de solicitudes de licencia. El solicitante de una licencia urbanística podrá desistir de la misma mientras no se haya expedido el acto administrativo mediante el cual se concede la licencia o se niegue la solicitud presentada.*

*Cuando el solicitante de la licencia no haya dado cumplimiento a los requerimientos exigidos en el acta de observaciones y correcciones a que hace referencia el artículo 2.2.6.1.2.2.4 del presente decreto dentro de los términos allí indicados, la solicitud se entenderá desistida y en consecuencia se procederá a archivar el expediente mediante acto administrativo, contra el cual procederá el recurso de reposición. Una vez archivado el expediente, el interesado deberá presentar nuevamente la solicitud...”*

En mérito de lo expuesto,

**RESUELVE**

**ARTÍCULO 1. DECLARAR** desistida el permiso de ocupación de los elementos que conforman una Estación de Telecomunicaciones denominada Celda **COBOG0099 – VILLA MAYOR ORIENTAL**, Localizada en el predio de Diagonal 40 Sur No. 34 A -30, en la ciudad de Bogotá, realizada por el señor (a) **JUAN JAIME PORCELL LOPEZ**, identificado con la cédula de ciudadanía No. 548249 de Colombia, actuando como Representante Legal de la empresa **CENTENNIAL TOWERS S.A.S.**, mediante radicado No. -2015-57559 de 23 de Octubre de 2015

**ARTÍCULO 2. ORDENAR** el archivo de la documentación allegada mediante radicado No. 1-2015-57559 de 23 de Octubre de 2015.

**ARTÍCULO 3. COMUNICAR** al peticionario que en firme este acto administrativo podrá solicitar nuevamente la expedición del permiso urbanístico para la instalación de los elementos que conforman una estación de telecomunicaciones inalámbricas denominada Celda **COBOG0099 – VILLA MAYOR ORIENTAL**, de esta ciudad.

**ARTÍCULO 4. NOTIFICAR** personalmente la presente resolución al señor(a) **JUAN JAIME PORCELL LOPEZ**, identificado con la cédula de ciudadanía No. 548249 de Colombia, actuando como Representante Legal de la empresa **CENTENNIAL TOWERS**

Carrera 30 N. 25 - 90  
Código Postal 111311  
Pisos 1,5,8 y 13  
PBX 335 8000  
www.sdp.gov.co  
Info.: Línea 195



SC-CER259292



CO-SC-CER259292



GP-CER259293

M-FO-073

**BOGOTÁ  
MEJOR  
PARA TODOS**



ALCALDÍA MAYOR  
DE BOGOTÁ D.C.

SECRETARÍA DE PLANEACIÓN

RESOLUCIÓN No. 0500 de 20\_\_

13 ABR. 2016





*“Por medio de la cual se **Desiste** el permiso de ocupación de los elementos que conforman una Estación de Telecomunicaciones denominada Celda **COBOG0099 – VILLA MAYOR ORIENTAL**, Localizada en el predio de Diagonal 40 Sur No. 34 A -30, de la Localidad de Antonio Nariño, de esta ciudad.*

**S.A.S.**, informándole que contra la misma procede el recurso de reposición ante la Subsecretaría de Planeación Territorial de la Secretaría Distrital de Planeación, el cual deberá interponerse por escrito en la diligencia de notificación personal, o dentro de los diez (10) días siguientes a ella, o a la notificación por aviso, o al vencimiento del término de publicación, según el caso.

**COMUNÍQUESE, NOTIFÍQUESE Y CÚMPLASE**

13 ABR. 2016

  
**MAURICIO ENRIQUE ACOSTA PINILLA**  
Subsecretario de Planeación Territorial

**Revisó:** Eduardo Nates Morón   
Director Vías, Transporte y Servicios Públicos  
**Revisó:** Nelly Yolanda Vargas Contreras/Abg. SPT   
**Elaboró:** Elizabeth Romero Romero   
Técnico/ Dirección de Vías, Transporte y Servicios Públicos.  
**Vo.Bo:** Claudia Alejandra Rincón  
Profesional Especializado S.P.T. 

Carrera 30 N. 25 - 90  
Código Postal 111311  
Pisos 1,5,8 y 13  
PBX 335 8000  
www.sdp.gov.co  
Info.: Línea 195



SC-CER259292



CO-SC-CER259292



GP-CER259293

M-FO-073

Versión 13 acta de mejoramiento 095 del 08 de Julio de de 2015  
Proceso M-CA-001

**BOGOTÁ  
MEJOR  
PARA TODOS**