

RESOLUCIÓN No. 0317 de 2016 26 FEB. 2016

Por la cual se NIEGA el permiso de ocupación de los elementos que conforman una Estación de Telecomunicaciones denominada COBOG 0030 BALEARES RESERVADO, en el predio de la Calle 22D No. 90 – 65 de la localidad de FONTIBÓN.

EL SUBSECRETARIO DE PLANEACIÓN TERRITORIAL

Con fundamento en lo dispuesto en el Decreto Distrital 676 de 2011 y en el Artículo 8º literal n. y el Artículo 12º literal h. del Decreto Distrital 016 de 2013, Resoluciones 655 de 2015 y 02 de 2016, y

CONSIDERANDO:

I.- Que la empresa CENTENNIAL TOWERS S.A.S., con Nit No. 900.616.308-2, representada legalmente por la señora Karla Coronado Hernández, identificada con cédula de extranjería No. 457745, mediante escrito con radicado No. 1-2015-31257 del 05 de junio de 2015, solicitó a la Secretaría Distrital de Planeación la aprobación del permiso para la ocupación de los elementos que conforman la Estación de Telecomunicaciones denominada COBOG 0030 BALEARES RESERVADO, en el predio de la Calle 22 D No. 90-65 de la Localidad de FONTIBÓN.

II.- Que el predio con dirección Calle 22 D No. 90-65, cuenta con la siguiente norma urbanística:

NORMA REGLAMENTARIA	Decreto Distrital 676 de 2011, Decreto Nacional 1077 de 2015, Decreto Distrital 190 de 2004, Decreto 903 del 4 de diciembre de 2001, modificado por Resolución 940 del 10 de octubre de 2006. REFERENCIAS: 1-2015-31257, 1-2015-53022, 1-2015-57053
------------------------	---

UPZ N°	114	NOMBRE	MODELIA				
DECRETO N°	903	FECHA DECRETO (DÍA/MES/AÑO)		04/12/2001		INT PATRIMONIAL	No
SECTOR NORMATIVO		SUBSECTOR DE USOS	XIII	SUBSECTOR DE EDIFICABILIDAD	O	TRATAMIENTO	Renovación

III.- Que el peticionario aportó a la solicitud la siguiente documentación:

CONCEPTO DE	RADICACIÓN	FAVORABLE			OBSERVACIONES
		SI	NO	N/A	
VÍAS				X	
INSTITUTO DISTRITAL DE PATRIMONIO CULTURAL				X	APLICA CUANDO LA ESTACIÓN DE TELECOMUNICACIONES SE UBICA EN INMUEBLE DECLARADO BIEN DE INTERES CULTURAL
AUTORIDADES AMBIENTALES				X	APLICA SI EL PREDIO DONDE SE VA A LOCALIZAR LA ESTACIÓN, ESTA UBICADA EN ZONA QUE AFECTE LOS CERROS ORIENTALES, CHUCUAS, HUMEDALES O LAS ZONAS QUE CORRESPONDAN AL SISTEMA HIDRICO U OROGRAFICO O QUE HAGAN PARTE DE LA ESTRUCTURA ECOLOGICA PRINCIPAL DE LA CIUDAD, SEGUN (ARTICULO 6 DEL DECRETO DISTRITAL 676 DE 2011).
PUBLICACIÓN EL DIARIO DE AMPLIA CIRCULACIÓN	DIARIO:	EL NUEVO SIGLO			ALTURA APROBADA:
	FECHA PUBLICACIÓN:	10 SEPTIEMBRE 2015			N/A
	RADICADO SDP No. :	1-2015-31257			
	FECHA RADICADO SDP:	05-06-2015			
	NÚMERO DE FOLIOS:	01			

Carrera 30 N. 25 - 90
 Código Postal 111311
 Pisos 1,5,8 y 13
 PBX 335 8000
 www.sdp.gov.co
 Info.: Línea 195



SC-CER259292



CO-SC-CER259292



GP-CER259293

M-FO-073

**BOGOTÁ
MEJOR
PARA TODOS**

RESOLUCIÓN No. 0317 de 2016 26 FEB. 2016

Por la cual se NIEGA el permiso de ocupación de los elementos que conforman una Estación de Telecomunicaciones denominada COBOG 0030 BALEARES RESERVADO, en el predio de la Calle 22D No. 90 – 65 de la localidad de FONTIBÓN.

COMUNICACIÓN A VECINOS COLINDANTES	DIRECCIÓN	CORREO CERTIFICADO VECINOS:		RADICACIÓN ANTE LA SDP:		FOLIOS
		FECHA ENVÍO (DÍA/MES/AÑO)	# CERTIFICACIÓN	NÚMERO	FECHA (DÍA/MES/AÑO)	
NORTE	CALLE 22 D	N/A	N/A	N/A	N/A	N/A
SUR	KR 94 22 A 82	No aportado	N/A	N/A	N/A	N/A
ORIENTE	KR 90 22 C 59	17-09-2015	RN434396272CO	1-2015-31257	05-06-2015	1
OCCIDENTE	KR 94 22 A 82	No aportado	N/A	N/A	N/A	N/A

IV.- Que la ciudadanía presentó las siguientes inquietudes y/o oposiciones a la solicitud ante la Secretaría Distrital de Planeación:

INQUIETUDES DE LA CIUDADANÍA RELACIONADAS CON ESTA SOLICITUD				
NOMBRE CIUDADANO	NÚMERO DE RADICACIÓN DE ENTRADA	FECHA ENTRADA	NÚMERO DE RADICACIÓN DE RESPUESTA	FECHA RESPUESTA
ANÓNIMO	1-2014-47938	09/10/2014	2-2014-47607 2-2014-47617	22/10/2014 22/10/2014

V.- Que dentro del estudio de la solicitud, la Secretaría Distrital de Planeación emitió las siguientes observaciones:

OBSERVACIONES ARQUITECTÓNICAS Y URBANÍSTICAS:
N/A
OBSERVACIONES TÉCNICAS:
N/A

VI.- Que conforme al Decreto 903 del 04 de diciembre de 2001, “*Por medio del cual se reglamenta la Unidad de Planeamiento Zonal No 114, Modelia, ubicada en la localidad de FONTIBÓN, y se expiden las fichas reglamentarias de los sectores delimitados en el presente decreto*” y el Decreto 562 del 12 de diciembre de 2014, el predio de la Calle 22 D No. 90-65 de la localidad de Fontibón, se encuentra en tratamiento de renovación, área de actividad residencial, zona residencial con zonas delimitadas de comercio y servicios; y en consecuencia al no tratarse de un área de actividad de uso residencial neto, a la propuesta no le aplica la restricción de localización de estaciones de telecomunicaciones contemplada en el artículo 3° del Acuerdo Distrital 339 de 2008, y en el artículo 5° del Decreto Distrital 676 de 2011.

VII.- Que la Unidad Administrativa Especial de Aeronáutica Civil, mediante oficio No. 4404-085-198.5-2014038041 del 13 de agosto de 2014, aportado por el peticionario, emitió

Carrera 30 N. 25 - 90
 Código Postal 111311
 Pisos 1,5,8 y 13
 PBX 335 8000
 www.sdp.gov.co
 Info.: Línea 195



SC-CER259292



CO-SC-CER259292



GP-CER259293

**BOGOTÁ
MEJOR
PARA TODOS**

RESOLUCIÓN No. 0317 de 20__

26 FEB. 2016

Por la cual se NIEGA el permiso de ocupación de los elementos que conforman una Estación de Telecomunicaciones denominada COBOG 0030 BALEARES RESERVADO, en el predio de la Calle 22D No. 90 – 65 de la localidad de FONTIBÓN.

concepto favorable para la ubicación de una antena de telecomunicaciones en el predio de la Calle 22D No. 90-65. La altura total aprobada (incluido el pararrayos) es de 30.00 metros.

VIII.- Que la Secretaría Distrital de Planeación, mediante oficio No. 2-2015-39924 del 17 de agosto de 2015, emitió al peticionario el Acta de Observaciones y Correcciones, con requerimientos urbanísticos, arquitectónicos y jurídicos.

IX.- Que mediante el radicado No. 1-2015-53022 del 29 de septiembre de 2015, la empresa CENTENNIAL TOWERS S.A.S., solicitó prórroga para dar respuesta al Acta de Observaciones emitida con oficio No 2-2015-39924 del 17 de agosto de 2015.

X.- Que la empresa CENTENNIAL TOWERS S.A.S., mediante oficio No. 1-2015-57053 del 21 de octubre de 2015, presentó el documento con el propósito de atender el acta de observaciones y correcciones.

XI.- Que una vez revisada la documentación aportada por la empresa CENTENNIAL TOWERS S.A.S., mediante radicaciones 1-2015-31257 del 06 de junio de 2015 y 1-2015-57053 del 21 de octubre de 2015, se encontró que no cumplió con todos los requerimientos urbanísticos, arquitectónicos, técnicos y jurídicos, solicitados en el acta de observaciones y correcciones y reglamentados en el Decreto Distrital 676 de 2011, así:

1. REQUERIMIENTOS URBANISTICOS Y ARQUITECTONICOS:

"1. Corregir la dirección el la casilla B.1 del Formulario M-FO-014."

El certificado de nomenclatura expedido por la Unidad Administrativa Especial de Catastro Distrital no fue aportado para verificar la información consignada en la casilla B.1

"4. Aportar el Certificado de nomenclatura expedido por la Unidad Administrativa Especial de Catastro Distrital vigente a la fecha de radiación."

El documento no fue aportado.

2. REQUERIMIENTOS TÉCNICOS

Requerimiento Técnico No 1

"En la evaluación estructural de la edificación, se requiere aportar el cuadro de cargas, que incluya cada elemento (torre, antenas, Equipos de telecomunicaciones, plataforma de

Carrera 30 N. 25 - 90
Código Postal 111311
Pisos 1,5,8 y 13
PBX 335 8000
www.sdp.gov.co
Info.: Línea 195



SC-CER259292



CO-SC-CER259292



GP-CER259293

M-FO-073

**BOGOTÁ
MEJOR
PARA TODOS**

RESOLUCIÓN No. 0317 de 2016 26 FEB. 2016

Por la cual se NIEGA el permiso de ocupación de los elementos que conforman una Estación de Telecomunicaciones denominada COBOG 0030 BALEARES RESERVADO, en el predio de la Calle 22D No. 90 – 65 de la localidad de FONTIBÓN.

soporte, otros), peso unitario (Kg), la cantidad y el peso total, de tal forma que se reporte la sumatoria del Peso Total adicional sobre la edificación. Más aún en este caso cuando se estima carga por elementos de dos operadores, por lo tanto se requiere conocer la carga discriminada y total sobre la edificación”.

Explicación:

El estudio de la evaluación estructural del edificio en el numeral 4.4 Cuadro de cargas adicionales indicó lo siguiente:

“CARGAS SOBRE IMPUESTAS

Peso Torre de 10 m	693.0 Kg
Peso Plataforma de Apoyo	888.0 Kg
Peso equipos de piso	620.0 kg
Peso equipos de piso	870.0 Kg
Total	3.071.0 Kg”

El numeral 2.5 ANALISIS POR COMPUTADOR, subnumeral 2.5.1. Caracterización de la torre y sus cargas, indica lo siguiente:

“Peso de la Estructura (N):

Weight of angles*section DLF:	6608.1
Weight of equipment:	17900.0
Total:	24508.1”

La medida esta expresada en Newton, Un (1) Newton equivale a 1/9.8 Kgf, Por lo tanto la carga de la torre más sus equipamientos es de: 2401 Kg aproximadamente. Se encuentra que la carga total mencionada de 3.071 Kg, no incluye el peso de las antenas y otros elementos como pararrayos, escalera de ascenso, escalera guía de ondas, por lo tanto el cuadro de cargas no está completo y no representa la carga total sobre el edificio.

Se concluye que el cuadro de cargas aportado no incluye el peso de las antenas y los otros elementos mencionados, separado según tipología y cantidad, igual situación ocurre en los equipos, ya que no se encuentra diferenciado el peso de los equipos según tipología y cantidad de estos elementos.

Requerimiento Técnico No 2.

Carrera 30 N. 25 - 90
Código Postal 111311
Pisos 1,5,8 y 13
PBX 335 8000
www.sdp.gov.co
Info.: Línea 195



SC-CER259292



CO-SC-CER259292



GP-CER259293

BOGOTÁ
MEJOR
PARA TODOS

M-FO-073

RESOLUCIÓN No. 031 de 20 26 FEB. 2013

Por la cual se NIEGA el permiso de ocupación de los elementos que conforman una Estación de Telecomunicaciones denominada COBOG 0030 BALEARES RESERVADO, en el predio de la Calle 22D No. 90 – 65 de la localidad de FONTIBÓN.

“El estudio de la Evaluación estructural de la edificación debe contener los análisis de vulnerabilidad sísmica de toda la edificación, para la nueva solicitud de cargas, en cumplimiento de las Normas de Construcción Sismo-Resistente NSR-2010, por lo tanto se requiere adelantar los análisis estructurales frente a las fuerzas sísmicas, memorias de calculo, el cumplimiento de derivas para la nueva solicitud de cargas, todo acorde con Normas de Construcción Sismo-Resistente NSR-2010.”

Explicación:

Como se demostró en la explicación del requerimiento técnico No 1, el cuadro de cargas con que se evaluó la edificación no es completo y no representa la carga total sobre el edificio, por lo tanto la carga con la cual se adelantó los análisis de vulnerabilidad sísmica es incompleta.

Requerimiento técnico No 4.

“La edificación no fue diseñada inicialmente para el soporte de una estación de telecomunicaciones de alto peso sobre la cubierta de la edificación, se puede requerir adelantar el respectivo reforzamiento estructural de la edificación, ante Curaduría Urbana, que garantice la estabilidad de la estructura para la nueva relación de cargas en cumplimiento de las Normas de Construcción Sismo Resistente NSR-2010. Lo anterior en cumplimiento del artículo 7, numeral 6 del Decreto Nacional 1469 de 2010”

Explicación:

Como se demostró en la explicación del requerimiento técnico No 1, el cuadro de cargas con que se evaluó la edificación no es completo y no representa la carga total sobre el edificio, por lo tanto la carga con la cual se adelantó los análisis de vulnerabilidad sísmica es incompleta., y en esta circunstancia, no se puede demostrar que no se requiere el reforzamiento estructural de la edificación, acorde con las Normas de Construcción Sismo-Resistente NSR-2010.

Adicionalmente, en el documento denominado Diseño Estructural de ROOF TOP sitio Baleares Reservado, en el numeral 1.se indicó lo siguiente:

“Claro esta que en el modelo de la construcción se incluye el mástil para poderles aplicar las cargas en las condiciones propuestas y para verificar su comportamiento general en la construcción.

Carrera 30 N. 25 - 90
Código Postal 111311
Pisos 1,5,8 y 13
PBX 335 8000
www.sdp.gov.co
Info.: Línea 195



SC-CER259292



CO-SC-CER259292



GP-CER259293

**BOGOTÁ
MEJOR
PARA TODOS**

26 FEB. 2016

RESOLUCIÓN No. 0317 de 20__

Por la cual se NIEGA el permiso de ocupación de los elementos que conforman una Estación de Telecomunicaciones denominada COBOG 0030 BALEARES RESERVADO, en el predio de la Calle 22D No. 90 – 65 de la localidad de FONTIBÓN.

Anexo a este se presentará un plano preliminar de diseño para la construcción y adecuado anclaje, y de ser necesario el refuerzo propuesto para que la construcción funcione adecuadamente con las nuevas instalaciones”

La solicitud presentada es para torre de 10.0 metros, mas no para mástil. Así mismo, se informa de ser necesario el refuerzo propuesto para que la construcción funcione adecuadamente. En términos de seguridad estructural y siendo consecuente con esta afirmación, se requeriría el reforzamiento estructural de la edificación acorde con las Normas de Construcción Sismo Resistente NSR-2010.

Requerimiento Técnico No 5.

“Se aportó un acta de responsabilidad que indica: “Chequeo estructural”. Como se indicó en los anteriores numerales, se requiere un acta de responsabilidad original que asuma “la evaluación estructural de la edificación” para la nueva solicitud de cargas, en cumplimiento de las Normas de Construcción Sismo Resistente NSR-2010, firmada por el ingeniero estructural, donde se asume la responsabilidad y exonera al Distrito Capital de cualquier responsabilidad. El acta debe reportar la dirección del predio de acuerdo con el certificado de Nomenclatura de la Unidad Administrativa de Catastro Distrital”

Explicación:

El acta de responsabilidad aportada indica lo siguiente:

“Se realizó una visita al predio con el fin de determinar cualitativamente la calidad de los materiales y se realizó el levantamiento de los elementos estructurales y su sistema en general de construcción.

De acuerdo a esto y al estudio que se anexa, nos permitimos CERTIFICAR que el chequeo estructural de la obra de referencia ha sido hecho en su totalidad, cumpliendo con el reglamento colombiano de construcción sismo resistente NSR-10 para construcciones existentes”.

El acta de responsabilidad, no cumple lo indicado frente a que no es un “chequeo estructural” sino una “evaluación estructural de la edificación”, adicionalmente no se menciona el desarrollo de la evaluación estructural de la edificación para la nueva solicitud de cargas que incluye la carga de la torre, las antenas, los equipos de telecomunicaciones y la plataforma de soporte, en cumplimiento de las Normas Construcción Sismo Resistente NSR-2010, sino que se hace referencia: “para construcciones existentes”.

Carrera 30 N. 25 - 90
Código Postal 111311
Pisos 1,5,8 y 13
PBX 335 8000
www.sdp.gov.co
Info.: Línea 195



SC-CER259292



CO-SC-CER259292



GP-CER259293

BOGOTÁ
MEJOR
PARA TODOS

RESOLUCIÓN No. 0317 de 20 26 FEB. 2016

Por la cual se NIEGA el permiso de ocupación de los elementos que conforman una Estación de Telecomunicaciones denominada COBOG 0030 BALEARES RESERVADO, en el predio de la Calle 22D No. 90 – 65 de la localidad de FONTIBÓN.

Requerimiento Técnico No 9

“El estudio estructural de la torre y sistema de anclaje, debe indicar el cuadro de cargas por peso discriminado de las antenas de telecomunicaciones”.

Explicación

El estudio estructural de la torre, en el numeral 2. Diseño de la Torre, indica lo siguiente:
“La carga de diseño será:

Dos operadores

Operador 1 H=10 m	Operador 2 H=7 m
9 antenas RF de 2.4 x 0.3	9 antenas RF de 2.4 x 0.3
9 RRU	9 RRU
2 Ant. MW de diámetro 1.2 m	2 Ant. MW de diámetro 1.2 m”

Como se observa el cuadro de cargas, no reporta el peso discriminado de cada una de las antenas según tipología, para poder consolidar el peso total de las antenas.

Requerimiento Técnico No 11

“El Plano arquitectónico debe reportar la cantidad y tipología de las antenas a ubicar acorde con los estudios técnicos y que sea consistente con la información reportada en el formato M-FO-014”.

Explicación Los planos arquitectónicos A-04 de 05 que contiene el corte transversal y longitudinal, y el Plano A-05 de 05 que contiene Fachada Frontal y Fachada lateral D, no reportan la cantidad y tipología de las antenas a ubicar acorde con los estudios técnicos.

Requerimiento Técnico No 12

“Modificar y completar el Formato M-FO-14 numeral C-12, D-2 y D-3, literales de orden técnico, donde se genere actualización de datos y de tal forma que sea consistente con los estudios técnicos”.

Explicación

El formato M-FO-014 en el numeral 12. elementos puntuales, reportó lo siguiente:
“Estructura, cantidad 1, tipo autosoportada, dimensión 10 metros, peso 1100 Kg; 1 flandriel de 4.0 metros no reporta peso; 6 antenas RF de 1.38x0.3x0.10 de peso 38 Kg; 2 antenas MW de 0.6 metros y peso 30 Kg; 2 equipos BTS de 0.7x0.6x0.48 de peso 240 Kg, 1 gabinete MW de 0.7x0.6x0.48 de 120 Kg; 4 anclajes de 200 Kg, escalera de ascenso de 60 Kg; escalera guía de ondas de 80 Kg, Plataforma de soporte N-A”. Información que no coincide con la información de los estudios técnicos que incluso reporta para dos operadores.

Carrera 30 N. 25 - 90
Código Postal 111311
Pisos 1,5,8 y 13
PBX 335 8000
www.sdp.gov.co
Info.: Línea 195



SC-CER259292



CO-SC-CER259292



GP-CER259293

BOGOTÁ
MEJOR
PARA TODOS



RESOLUCIÓN No. 0317 de 20__

26 FEB. 2016

Por la cual se NIEGA el permiso de ocupación de los elementos que conforman una Estación de Telecomunicaciones denominada COBOG 0030 BALEARES RESERVADO, en el predio de la Calle 22D No. 90 – 65 de la localidad de FONTIBÓN.

3. REQUERIMIENTOS JURÍDICOS

3. Adjuntar la constancia expedida por la Alcaldía Local correspondiente con fecha que coincida con la radicación de la solicitud, donde aparezca inscrita la Personería Jurídica para la copropiedad y el nombre de la administradora y/o representante legal de la misma. No se le dio cumplimiento, debido a que en la respuesta a los requerimientos el operador anotó que lo “aportaremos nuevamente”. Se observa que la fecha de emisión es del año 2013.

En mérito de lo expuesto,

RESUELVE:

ARTICULO PRIMERO: NEGAR la solicitud de la empresa CENTENNIAL TOWERS S.A.S., para la ocupación de los elementos que conforman la Estación de Telecomunicaciones “COBOG 0030 BALEARES RESERVADO” en el predio de la Calle 22 D No. 90 – 65 de la localidad de Fontibón, por no cumplir la totalidad de los requerimientos urbanísticos, arquitectónicos y jurídicos efectuados por la Secretaría Distrital de Planeación mediante el escrito con radicado N° 2-2015-39924 del 17 de agosto de 2015.

PARÁGRAFO: Es responsabilidad del solicitante dar cumplimiento a las licencias urbanísticas en cualquiera de sus modalidades que se requieran según lo establece el Decreto Nacional 1077 de 2015 y la Norma Colombiana de Diseño y Construcción Sismo Resistente (Ley 400 de 1997, Decreto 926 de 2010 y las que lo reglamenten, modifiquen, complementen y/o sustituyan) para la instalación de los equipos y de los elementos estructurales y no estructurales para el cumplimiento de las condiciones que plantea el Decreto 676 de 2011. También es responsabilidad del solicitante el cumplimiento de lo establecido en el Decreto Nacional 1078 de 2015 y el Acuerdo Distrital 339 de 2008.

ARTÍCULO SEGUNDO: Dentro del presente acto administrativo, forman parte de la presente resolución el esquema de ubicación de la Estación de Telecomunicaciones denominada “COBOG0030 BALEARES RESERVADO” en el predio de la Calle 22 D No. 90 – 65 de la localidad de FONTIBÓN.

ARTÍCULO TERCERO: Notificar el contenido de la presente decisión a la señora KARLA CORONADO HERNÁNDEZ, identificada con cédula de extranjería No. 457745, Representante Legal de la empresa CENTENNIAL TOWERS S.A.S., indicándole que contra la presente decisión procede el recurso de reposición ante el (la) Subsecretario (a) de Planeación Territorial de la SECRETARÍA DISTRITAL DE PLANEACIÓN, y el de

Carrera 30 N. 25 - 90
Código Postal 111311
Pisos 1,5,8 y 13
PBX 335 8000
www.sdp.gov.co
Info.: Línea 195



SC-CER259292



CO-SC-CER259292



GP-CER259293

**BOGOTÁ
MEJOR
PARA TODOS**

M-FO-073

RESOLUCIÓN No. 0317 de 2016 26 FEB. 2016

Por la cual se NIEGA el permiso de ocupación de los elementos que conforman una Estación de Telecomunicaciones denominada COBOG 0030 BALEARES RESERVADO, en el predio de la Calle 22D No. 90 – 65 de la localidad de FONTIBÓN.

apelación ante el (la) Secretario (a) de la SECRETARÍA DISTRITAL DE PLANEACIÓN, los que deben ser interpuestos, en el acto de la notificación personal, o dentro de los diez (10) días hábiles siguientes a la fecha de esta, conforme lo establece la Ley 1437 de 2011.

ARTICULO CUARTO. Remitir copia del presente Acto Administrativo a la Alcaldía Local de FONTIBÓN, de acuerdo con lo establecido en el Numeral 6, Artículo 86, del Decreto Ley 1421 de 1993, del Estatuto Orgánico de Bogotá.


Se anexa esquema de la ubicación no aprobada de los elementos que conforman una Estación de Telecomunicaciones denominada “COBOG0030 BALEARES RESERVADO” en el predio de la Calle 22D No. 90 – 65 de la localidad de FONTIBÓN.


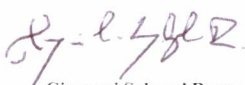

NOTIFÍQUESE, PUBLÍQUESE Y CÚMPLASE

Dado en Bogotá, D.C., a los 26 FEB. 2016 () días del mes de _____ de dos mil ____ (20__).


MAURICIO ENRIQUE ACOSTA PINILLA
SUBSECRETARIO DE PLANEACIÓN TERRITORIAL

En uso de sus facultades legales, en especial las que le confiere el Decreto Distrital 016 de 2013, Resoluciones Nos. 655 y 002 del 2015.


Nelly Yolanda Vargas Contreras
Resoluciones Nos. 655 y 002 del 2015 Abogada
Subsecretaria de Planeación Territorial

 Hector Javier Insuasty Baez	 Giovanni Sabogal Reyes	 Eduardo Nates Moron
Arquitecto Revisión Urbanística y Arquitectónica Dirección de Vías, Transporte y Servicios Públicos	Ingeniero Revisión Técnica Dirección de Vías, Transporte y Servicios Públicos	Ingeniero Director de Vías, Transporte y Servicios Públicos

Carrera 30 N. 25 - 90
Código Postal 111311
Pisos 1,5,8 y 13
PBX 335 8000
www.sdp.gov.co
Info.: Línea 195



SC-CER259292



CO-SC-CER259292

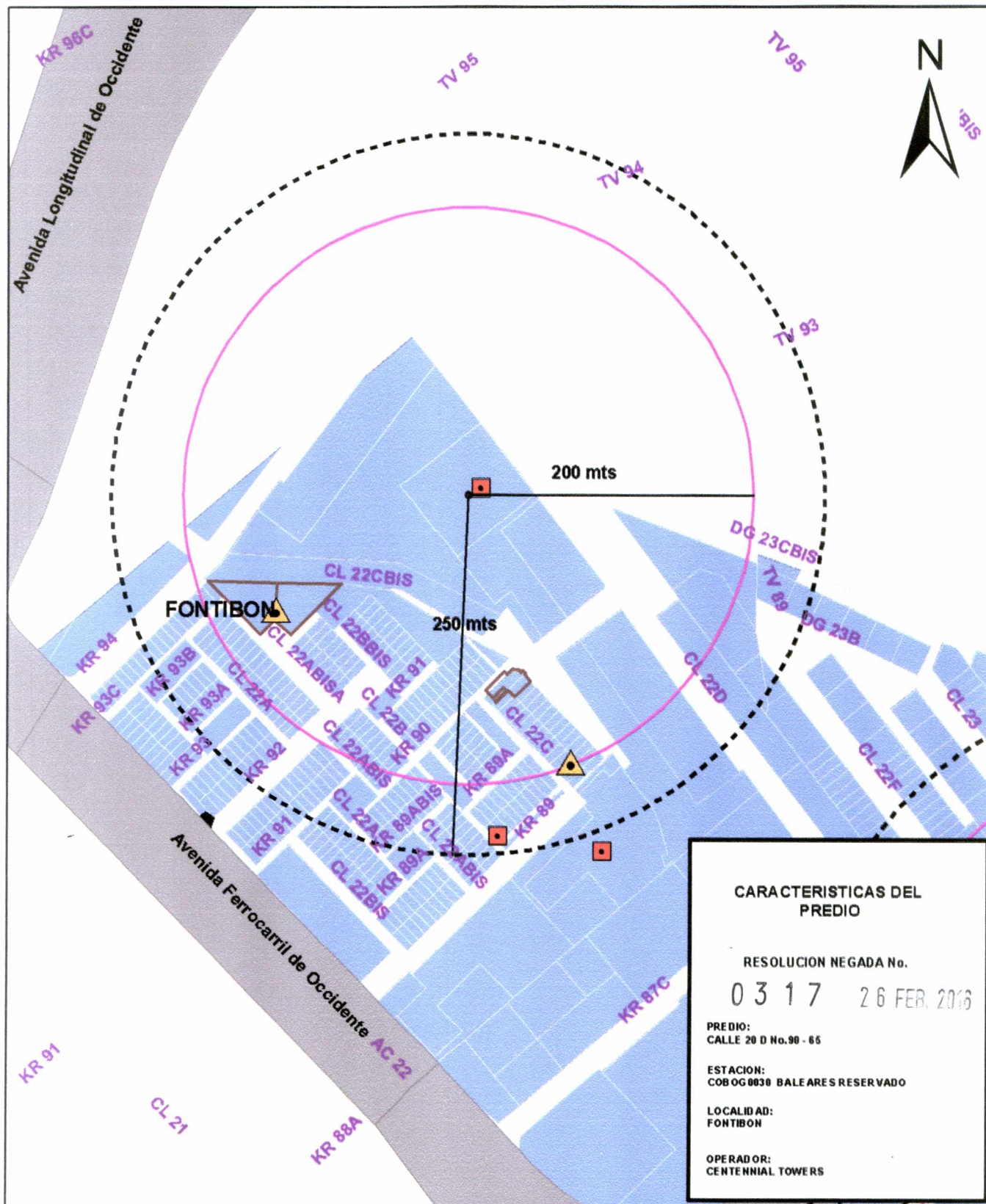


GP-CER259293

M-FO-073

Versión 13 acta de mejoramiento 095 del 08 de Julio de de 2015
Proceso M-CA-001

BOGOTÁ
MEJOR
PARA TODOS



CARACTERISTICAS DEL PREDIO

RESOLUCION NEGADA No.

0317 26 FEB. 2016

PREDIO:
CALLE 20 D No. 90 - 65

ESTACION:
COBOG0030 BALEARES RESERVADO

LOCALIDAD:
FONTIBON

OPERADOR:
CENTENNIAL TOWERS



CON VIGENCIA
 Límite Distrito Capital
 Perímetro Urbano
 Perímetro de Expansión
 Vía Arterial
 Correo Aéreo
 Límite de Localidad
 Límite de U.P.Z.
 Límite de Mancomunidad
 Línea férrea

DE LOS
 Localización de la Estación
 ADMS DG. eqi pam h id_caid
 ADMS DG. eqi pam h id_caid
 ADMS DG. eqi pam h id_caid
 ESTACIONES TELECOMUNICACIONES

DE LOS
 Localización de la Estación
 ADMS DG. eqi pam h id_caid
 ADMS DG. eqi pam h id_caid
 ADMS DG. eqi pam h id_caid
 ESTACIONES TELECOMUNICACIONES

MAURICIO ENRIQUE ACOSTA PHILLA
 Subsecretario Planeación Territorial

NELLY YOLANDA VARGAS
 Abogada SPT

EDUARDO NATES MORON
 Director DVTSP

Arquitecto(a) DVTSP

Arquitecto (a)

Ingeniero(a) DVTSP

LOCALIZACIÓN DEL DISTRITO

