



ALCALDÍA MAYOR
DE BOGOTÁ D.C.
SECRETARÍA DE PLANEACIÓN

RESOLUCIÓN No. 1292 de 20 05 NOV. 2015

Por la cual se NIEGA el permiso de ocupación de los elementos que conforman una Estación de Telecomunicaciones denominada BOG SAN FELIPE 1 OP2 en el predio de la CALLE 73 N° 22 – 50 de la Localidad de BARRIOS UNIDOS.

LA SUBSECRETARIA DE PLANEACIÓN TERRITORIAL

Con fundamento en lo dispuesto en el Decreto Distrital 676 de 2011, y en el Artículo 8° literal n. y Artículo 12 Literal h del Decreto 016 de 2013, y

CONSIDERANDO:

I.- Que la empresa COMCEL S.A. con Nit. No. 800153993-7 representada legalmente por el señor JUAN MANUEL CARREÑO BOSHELL, identificado con la Cédula de Ciudadanía No. 2.945.264 de Bogotá, mediante escrito radicado con el N° 1-2015-04664 del 02 de Febrero de 2015, solicitó a la Secretaría Distrital de Planeación, la aprobación del permiso para la ubicación de los elementos que conforman la Estación de Red de Telecomunicaciones, denominada “BOG SAN FELIPE 1 OP2” en el predio de la CALLE 73 N° 22 – 50 de la Localidad de BARRIOS UNIDOS.

II.- Que el predio de la CALLE 73 N° 22 – 50, cuenta con la siguiente norma urbanística:

NORMA REGLAMENTARIA:	Decreto Distrital 676 de 2011, Decreto Nacional 1077 de 2015, Decreto Distrital 190 de 2004, Decreto Distrital 262 de 07/07/2010, Decreto Distrital 562 de 2014. REFERENCIAS: 1-2015-04664, 1-2015-29587.
-------------------------	---

UPZ N°	98	NOMBRE	LOS ALCÁZARES				
DECRETO N°	562	FECHA DECRETO (DÍA/MES/AÑO)	12/12/2014			INT. PATRIMONIAL	No
SECTOR NORMATIVO	6	SUBSECTOR DE USOS	I	SUBSECTOR DE EDIFICABILIDAD	A	TRATAMIENTO O	RENOVACIÓN (Decreto 562 de 2014)

III.- Que el peticionario aportó a la solicitud la siguiente documentación:

CONCEPTO DE	RADICACIÓN	FAVORABLE			OBSERVACIONES
		SI	NO	N/A	
VIAS				X	
INSTITUTO DISTRITAL DE PATRIMONIO CULTURAL				X	APLICA CUANDO LA ESTACIÓN DE TELECOMUNICACIONES SE UBICA EN INMUEBLE DECLARADO BIEN DE INTERÉS CULTURAL.
AUTORIDADES AMBIENTALES				X	APLICA SI EL PREDIO DONDE SE VA A LOCALIZAR LA ESTACIÓN, ESTÁ UBICADA EN ZONA QUE AFECTE LOS CERROS ORIENTALES, CHUCUAS, HUMEDALES O LAS ZONAS QUE CORRESPONDAN AL SISTEMA HÍDRICO U OROGRÁFICO O QUE HAGAN PARTE DE LA ESTRUCTURA ECOLÓGICA PRINCIPAL DE LA CIUDAD, SEGÚN (ARTÍCULO 6 DEL DECRETO DISTRITAL 676 DE 2011).

PUBLICACIÓN EL DIARIO DE AMPLIA CIRCULACIÓN	DIARIO:	LA REPUBLICA	ALTURA APROBADA:
	FECHA PUBLICACIÓN:	19-02-2015	Un (1) mástil auto soportado de 25.0 mts.

Carrera 30 N. 25 - 90
Código Postal 111311
Pisos 1, 5, 8 y 13
PBX 335 8000
www.sdp.gov.co
Info.: Línea 195



SC-CER259292



CO-SC-CER259292



GP-CER259293

BOGOTÁ
HUMANANA

M-FO-073

Versión 13 acta de mejoramiento 095 del 08 de Julio de de 2015
Proceso M-CA-001

RESOLUCIÓN No. 1292 de 20 05 NOV. 2015

Por la cual se NIEGA el permiso de ocupación de los elementos que conforman una Estación de Telecomunicaciones denominada BOG SAN FELIPE 1 OP2 en el predio de la CALLE 73 N° 22 – 50 de la Localidad de BARRIOS UNIDOS.

RADICADO SDP No. :	1-2015-29587	más un (1) pararrayos de 5.0 mts, sobre terreno, para una altura total de 30.0 mts, sin sobrepasar los 31.0 mts, autorizados mediante comunicación 4404-085-2013007876, expedido por la Unidad Administrativa Especial de Aeronáutica Civil.
FECHA RADICADO SDP:	28-05-2015	
NÚMERO DE FOLIOS:	01	

COMUNICACIÓN A VECINOS COLINDANTES	DIRECCIÓN	CORREO CERTIFICADO VECINOS:		RADICACIÓN ANTE LA SDP:		FOLIOS
		FECHA ENVÍO (DÍA/MES/AÑO)	# CERTIFICACIÓN	NÚMERO	FECHA (DÍA/MES/AÑO)	
NORTE	Calle 74 N° 22-55	11-02-2015	011011147027	1-2015-29587	28/05/2015	01
	Calle 74 N° 22-53	12-02-2015	011011147028	1-2015-29587	28/05/2015	01
	Calle 74 N° 22-47	10-02-2015	011011147030	1-2015-29587	28/05/2015	01
	Calle 74 N° 22-45	10-02-2015	011011147031	1-2015-29587	28/05/2015	01
SUR	Calle 73	N/A	N/A	N/A	N/A	N/A
OCCIDENTE	Calle 73 N° 22-60	10-02-2015	011011147032	1-2015-29587	28/05/2015	01
ORIENTE	Calle 73 N° 22-46	11-02-2015	011011147036	1-2015-29587	28/05/2015	01

IV.- Que la ciudadanía presentó inquietudes y/o oposiciones a la solicitud, mediante los siguientes oficios, que tuvieron la correspondiente respuesta de la Secretaría Distrital de Planeación:

INQUIETUDES DE LA CIUDADANÍA RELACIONADAS CON ESTA SOLICITUD				
NOMBRE CIUDADANO	NÚMERO DE RADICACIÓN DE ENTRADA	FECHA ENTRADA	NÚMERO DE RADICACIÓN DE RESPUESTA	FECHA RESPUESTA
----	----	----	----	----

V.- Que dentro del estudio de la solicitud, la Secretaría Distrital de Planeación emitió las siguientes observaciones:

OBSERVACIONES ARQUITECTÓNICAS Y URBANÍSTICAS:
OBSERVACIONES TÉCNICAS:
N/A

Carrera 30 N. 25 - 90
 Código Postal 111311
 Pisos 1, 5, 8 y 13
 PBX 335 8000
 www.sdp.gov.co
 Info.: Línea 195



SC-CER259292



CO-SC-CER259292



GP-CER259293

M-FO-073

Versión 13 acta de mejoramiento 095 del 08 de Julio de de 2015
 Proceso M-CA-001

BOGOTÁ
HUMANANA



ALCALDÍA MAYOR
DE BOGOTÁ D.C.
SECRETARÍA DE PLANEACIÓN

RESOLUCIÓN No. **1292** de 20 **05** NOV. 2015

*Por la cual se NIEGA el permiso de ocupación de los elementos que conforman una Estación de Telecomunicaciones denominada **BOG SAN FELIPE 1 OP2** en el predio de la **CALLE 73 N° 22 – 50** de la Localidad de **BARRIOS UNIDOS**.*

VI.- Que conforme al Decreto 562 del 12 de diciembre de 2014 y el Decreto Distrital 262 de 07 de julio de 2010, que reglamentó la UPZ No. 98, Los Alcázares, el predio de CALLE 73 N° 22 – 50, se ubica en un área de actividad residencial con zonas delimitadas de comercio y servicios; al no tratarse de un área de actividad de uso residencial neto, a la propuesta no le aplica la restricción de localización de estaciones de telecomunicaciones contemplada en el artículo 3° del Acuerdo Distrital 339 de 2008, y en el artículo 5° del Decreto Distrital 676 de 2011.

VII.- Que la Unidad Administrativa Especial de Aeronáutica Civil, mediante oficio No. 4404-085-2013007876 del 22 de Febrero de 2013, aportado por el peticionario, emitió concepto favorable para la ubicación de una antena de telecomunicaciones en el predio de la CALLE 73 N° 22 – 50, de la ciudad de Bogotá, con una altura aprobada sobre el nivel del terreno de 31 metros incluido el pararrayos.

VIII.- Que la Secretaría Distrital de Planeación, mediante oficio N° 2-2015-18259 del 21 de Abril de 2015, emitió al peticionario el Acta de Observaciones y Correcciones, con requerimientos urbanísticos y arquitectónicos, técnicos y jurídicos.

IX.- Que la empresa COMCEL S.A., mediante oficio No. y 1-2015-29587 del 29 de Mayo de 2015, presentó el documento con el propósito de atender el acta de observaciones y correcciones.

X.- Que una vez revisada la documentación aportada por la empresa COMCEL S.A., mediante radicaciones 1-2015-04664 del 02 de Febrero de 2015 y 1-2015-29587 del 29 de Mayo de 2015, se encontró que no cumplió con todos los requerimientos urbanísticos y arquitectónicos No. 2 y jurídicos No. 1, solicitados en el acta de observaciones y correcciones, no allegando la comunicación a vecinos colindantes del predio ubicado en la Calle 74 No. 22-29 de esta ciudad, donde se informe que se radicó ante la Secretaría Distrital de Planeación bajo el No. 1-2015-04664, la solicitud de aprobación para instalar los elementos que conforman una estación base de telecomunicaciones inalámbricas a ubicarse en la CALLE 73 No. 22-50.

XI.- Que revisada la solicitud presentada por la empresa COMCEL S.A., con nit N° 800153993-7, se presenta el esquema del permiso para la ubicación de los elementos que conforman la estación de telecomunicaciones a ser localizada en el predio de la **CALLE 73 N° 22 – 50**, de la localidad de **BARRIOS UNIDOS**.

Carrera 30 N. 25 - 90
Código Postal 111311
Pisos 1, 5, 8 y 13
PBX 335 8000
www.sdp.gov.co
Info.: Línea 195



SC-CER259292



CO-SC-CER259292



GP-CER259293

BOGOTÁ
HUMANANA

M-FO-073

Versión 13 acta de mejoramiento 095 del 08 de Julio de 2015
Proceso M-CA-001



RESOLUCIÓN No. **1292** de 20 **05** NOV. 2015

*Por la cual se NIEGA el permiso de ocupación de los elementos que conforman una Estación de Telecomunicaciones denominada **BOG SAN FELIPE 1 OP2** en el predio de la **CALLE 73 N° 22 – 50** de la Localidad de **BARRIOS UNIDOS**.*

En mérito de lo expuesto.

RESUELVE:

ARTICULO PRIMERO: **NEGAR** la solicitud de la empresa COMCEL S.A., para la aprobación del diseño y ocupación del espacio para ubicar los elementos que conforman la Estación de Red de Telecomunicaciones, denominada “**BOG SAN FELIPE 1 OP2**” en el predio de la **CALLE 73 N° 22 – 50** de la Localidad de **BARRIOS UNIDOS**, en cumplimiento de lo establecido en el Artículo 2.2.2.5.4.1 del Decreto Nacional 1078 de 2015, el parágrafo del Artículo 3 del Acuerdo 339 de 2008 y el Artículo 4 del Decreto Distrital 676 de 2011.

PARÁGRAFO: Es responsabilidad del solicitante dar cumplimiento a las licencias urbanísticas en cualquiera de sus modalidades que se requieran según lo establece el Decreto Nacional 1077 de 2015 y la Norma Colombiana de Diseño y Construcción Sismo Resistente (Ley 400 de 1997, Decreto 926 de 2010 y las que lo reglamenten, modifiquen, complementen y/o sustituyan) para la instalación de los equipos y de los elementos estructurales y no estructurales para el cumplimiento de las condiciones que plantea el Decreto Distrital 676 de 2011. También es responsabilidad del solicitante el cumplimiento de lo establecido en el Decreto Nacional 1078 de 2015 y el Acuerdo Distrital 339 de 2008.

ARTÍCULO SEGUNDO: Dentro del presente acto administrativo, forman parte de la presente resolución el esquema de ubicación de la Estación de Telecomunicaciones denominada “**BOG SAN FELIPE 1 OP2**” en el predio de la **CALLE 73 N° 22 – 50** de la Localidad de **BARRIOS UNIDOS**.

ARTÍCULO TERCERO: Notificar el contenido de la presente decisión al señor **JUAN MANUEL CARREÑO BOSHELL**, identificado con la Cédula de Ciudadanía No. 2.945.264 de Bogotá, indicándoles que contra la presente decisión procede el recurso de reposición ante el (la) Subsecretario (a) de Planeación Territorial de la SECRETARÍA DISTRITAL DE PLANEACIÓN, y el de apelación ante el (la) Secretario (a) de la SECRETARÍA DISTRITAL DE PLANEACIÓN, los que deben ser interpuestos, en el acto de la notificación personal, o dentro de los diez (10) días hábiles siguientes a la fecha de esta, conforme lo establece la Ley 1437 de 2011.

Carrera 30 N. 25 - 90
Código Postal 111311
Pisos 1,5,8 y 13
PBX 335 8000
www.sdp.gov.co
Info.: Línea 195



SC-CER259292



CO-SC-CER259292



GP-CER259293

BOGOTÁ
HUMANANA

M-FO-073

Versión 13 acta de mejoramiento 095 del 08 de Julio de de 2015
Proceso M-CA-001



ALCALDÍA MAYOR
DE BOGOTÁ D.C.
SECRETARÍA DE PLANEACIÓN

RESOLUCIÓN No. 1292 de 20 05 NOV. 2015

Por la cual se NIEGA el permiso de ocupación de los elementos que conforman una Estación de Telecomunicaciones denominada BOG SAN FELIPE 1 OP2 en el predio de la CALLE 73 N° 22 – 50 de la Localidad de BARRIOS UNIDOS.


ARTICULO CUARTO. Remitir copia del presente Acto Administrativo a la Alcaldía Local de BARRIOS UNIDOS, de acuerdo con lo establecido en el Numeral 6, Artículo 86, del Decreto Ley 1421 de 1993, del Estatuto Orgánico de Bogotá.




NOTIFÍQUESE, PUBLÍQUESE Y CÚMPLASE

Dado en Bogotá, D.C., a los 05 NOV. 2015 () días del mes de _____ de dos mil ____ (20__).


LILIANA MARIA OSPINA ARIAS
SUBSECRETARIA DE PLANEACIÓN TERRITORIAL

En uso de sus facultades legales, en especial las que le confiere el Decreto Distrital 016 de 2013


Nelly Yolanda Vargas Contreras
Abogada
Subsecretaria de Planeación Territorial

 Guillermo Losada Velandia (Proyectó)	 Fredy Hernán Rodríguez - Gonzalo Cruz Marín	 Pedro Andrés Héndez Puerto
Arquitecto Revisión Urbanística y Arquitectónica Dirección de Vías, Transporte y Servicios Públicos	Ingeniero Arquitecto Revisión Técnica Dirección de Vías, Transporte y Servicios Públicos.	Arquitecto Director de Vías, Transporte y Servicios Públicos

Carrera 30 N. 25 - 90
Código Postal 111311
Pisos 1, 5, 8 y 13
PBX 335 8000
www.sdp.gov.co
Info.: Línea 195



SC-CER259292



CO-SC-CER259292



GP-CER259293

BOGOTÁ
HUMANANA

M-FO-073

Versión 13 acta de mejoramiento 095 del 08 de Julio de de 2015
Proceso M-CA-001

