

Resolución No. 0120 05 FEB. 2015

Por la cual se NIEGA el diseño y ocupación del espacio donde se instalarán los elementos que conforman una Estación de la Red de Telecomunicaciones denominada CALLE 95 en el predio de la Calle 97 N° 23 – 60 de la Localidad de Chapinero.

EL SUBSECRETARIO DE PLANEACIÓN TERRITORIAL

Con fundamento en lo dispuesto en los Decretos Distritales 676 de 2011 y en el Artículo 8° literal n. del 016 de 2013, y

CONSIDERANDO:

I.- Que la empresa COLOMBIA TELECOMUNICACIONES S.A. E.S.P., con Nit. No. 830122566-1, representada legalmente por el señora MARTHA ELENA RUIZ DIAZ GRANADOS, identificada con la cédula de ciudadanía No. 39.775.711 de Usaquén, mediante escrito radicado con el N° 1-2014-35396 del 29 de julio de 2014, solicitó a la Secretaría Distrital de Planeación, la aprobación para la localización del diseño y ocupación del espacio para ubicar los elementos que conforman la Estación de Red de Telecomunicaciones, denominada “**CALLE 95**” en el predio de la **CALLE 97 N° 23 – 60**, de la Localidad de CHAPINERO.

II.- Que el predio de la **CALLE 97 N° 23 - 60**, cuenta con la siguiente norma urbanística:

NORMA REGLAMENTARIA:	Decreto Distrital 676 de 2011, Decreto Nacional 1469 de 2010, Decreto Distrital 190 de 2004, Decreto Distrital 059 de 2007. REFERENCIAS: 1-2014-35396, 1-2014-46379, 1-2014-53971
----------------------	---

UPZ N°	97	NOMBRE	CHICO LAGO				
DECRETO N°	059	FECHA DECRETO (DÍA/MES/AÑO)	14/02/2007	INT. PATRIMONIAL	No		
SECTOR NORMATIVO	1	SUBSECTOR DE USOS	I	SUBSECTOR DE EDIFICABILIDAD	B	TRATAMIENTO	Consolidación con cambio de patrón.

III.- Que el peticionario aportó a la solicitud la siguiente documentación:

CONCEPTO DE		RADICACIÓN	FAVORABLE			OBSERVACIONES
			SI	NO	N/A	
VIAS					X	
INSTITUTO DISTRICTAL DE PATRIMONIO CULTURAL					X	APLICA CUANDO LA ESTACIÓN DE TELECOMUNICACIONES SE UBICA EN INMUEBLE CON CARACTER DE BIEN DE INTERÉS CULTURAL.
PUBLICACIÓN EN DIARIO DE AMPLIA CIRCULACIÓN	DIARIO	LA REPUBLICA				ALTURA APROBADA
	FECHA	10/10/2014				N/A
	RADICADO	1-2014-53971				
	FECHA RADICADO EN SDP	18/11/2014				
	FOLIOS	10				



ALCALDÍA MAYOR
DE BOGOTÁ D.C.
SECRETARÍA DE PLANEACIÓN

0120

05 FEB. 2015

Resolución No. 0120

Por la cual se NIEGA el diseño y ocupación del espacio donde se instalarán los elementos que conforman una Estación de la Red de Telecomunicaciones denominada CALLE 95 en el predio de la Calle 97 N° 23 – 60 de la Localidad de Chapinero.

COMUNICACIÓN A VECINOS COLINDANTES	DIRECCIÓN	CORREO CERTIFICADO		RADICACIÓN ANTE LA SDP		FOLIOS
		FECHA ENVÍO (DÍA/MES/AÑO)	# CERTIFICACIÓN	NÚMERO	FECHA (DÍA/MES/AÑO)	
NORTE	AVENIDA CARRERA 45 N° 97 – 50/70	11/11/14	1108177859	1-2014-53971	18/11/14	02
SUR	CALLE 97 (VIA VEHICULAR)	N/A	N/A	N/A	N/A	N/A
ORIENTE	TRANSVERSAL 23 N° 97 – 31/33	11/11/14	1108177858	1-2014-53971	18/11/14	02
	CALLE 97 N° 23 - 10	11/11/14	1108177857	1-2014-53971	18/11/14	02
OCIDENTE	AVENIDA CARRERA 45 (VIA VEHICULAR)	N/A	N/A	N/A	N/A	N/A

IV.- Que la ciudadanía presentó inquietudes y/o oposiciones a la solicitud, mediante los siguientes oficios, que tuvieron la correspondiente respuesta de la Secretaría Distrital de Planeación:

INQUIETUDES DE LA CIUDADANÍA RELACIONADAS CON ESTA SOLICITUD				
NOMBRE CIUDADANO	NÚMERO DE RADICACIÓN DE ENTRADA	FECHA ENTRADA	NÚMERO DE RADICACIÓN DE RESPUESTA	FECHA RESPUESTA
N/A	N/A	N/A	N/A	N/A

V.- Que dentro del estudio de la solicitud, la Secretaría Distrital de Planeación emitió las siguientes observaciones:

OBSERVACIONES ARQUITECTÓNICAS Y URBANÍSTICAS:
N/A
OBSERVACIONES TÉCNICAS:
N/A

VI.- Que conforme al Decreto Distrital 059 de 2007, que reglamentó la UPZ No. 97, CHICO LAGO, el predio de la **CALLE 97 N° 23 - 60**, se ubica en un área de actividad de comercio y servicios, con zonas de servicios empresariales, en consecuencia al no tratarse de un área de actividad de uso residencial neto, a la propuesta no le aplica la restricción de localización de estaciones de telecomunicaciones contemplada en el artículo 3° del Acuerdo Distrital 339 de 2008, y en el artículo 5° del Decreto Distrital 676 de 2011.

VII.- Que el solicitante no aportó autorización de altura de la estación de telecomunicaciones inalámbricas expedido por la Unidad Administrativa Especial de Aeronáutica Civil, la cual debe contener el nombre de la estación, dirección precisa, ciudad, coordenadas geográficas y altura aprobada incluido el pararrayos.

VIII.- Que la Secretaría Distrital de Planeación, mediante oficio N° 2-2014-42182 del 17 de septiembre de 2014, emitió al petionario el Acta de Observaciones y Correcciones, con requerimientos urbanísticos y arquitectónicos, técnicos y jurídicos.

Carrera 30 N. 25 - 90
Código Postal 111311
Pisos 1,5,8 y 13
PBX 335 8000
www.sdp.gov.co
Info.: Línea 195



SC-CER259292



CO-SC-CER259292



GP-CER259293

BOGOTÁ
HUMANANA

0120

05 FEB. 2015

Resolución No.

0120

Por la cual se NIEGA el diseño y ocupación del espacio donde se instalarán los elementos que conforman una Estación de la Red de Telecomunicaciones denominada CALLE 95 en el predio de la Calle 97 N° 23 – 60 de la Localidad de Chapinero.

IX.- Que la empresa COLOMBIA TELECOMUNICACIONES S.A. E.S.P., mediante oficio 1-2014-46379 del 01 de octubre de 2014, solicitó prórroga de 15 días para dar respuesta al acta de observaciones y correcciones.

X.- Que la empresa COLOMBIA TELECOMUNICACIONES S.A. E.S.P., mediante oficio No. 1-2014-53971 del 18 de noviembre de 2014, presentó el documento con el propósito de atender el acta de observaciones y correcciones.

XI.- Que una vez revisada la documentación aportada por la empresa COLOMBIA TELECOMUNICACIONES S.A. E.S.P., mediante las radicaciones No. 1-2014-35396 del 29 de julio de 2014, 1-2014-46379 del 01 de octubre de 2014 y 1-2014-53971 del 18 de noviembre de 2014, se encontró que no cumplió con los requerimientos urbanísticos y arquitectónicos, técnicos y jurídicos solicitados por la Dirección de Vías, Transporte y Servicios Públicos.

XII.- Que dentro de los documentos aportados por la referida empresa, se encuentra que no cumplen con los requerimientos enumerados a continuación:

REQUERIMIENTOS URBANISTICOS Y ARQUITECTONICOS. *“(N°1) Corregir, aclarar y/o completar la siguiente información solicitada en el formulario oficial F-14: f. Corregir casilla (B-13), coordenadas planas del predio de acuerdo con certificado de aeronáutica civil. g. Corregir casilla (C-5), aislamientos propuestos al igual que los planos de la propuesta, según lo dispuesto en el artículo 13, numeral 2°, incisos “a al h” del decreto 676 de 2011, previendo un área libre de 2.00 metros mínimo a los bordes de terraza, placa, azotea o cubierta del ultimo piso, excluyendo el punto fijo. i. Corregir casilla (C-8), simulación gráfica a través de fotomontaje, de acuerdo con el numeral 11, artículo 12, artículo 17 y 18 del Decreto Distrital 676 de 2011, y el manual de mimetización. j. Corregir casilla (C-9), propuesta de mimetización y análisis de contexto, de acuerdo con el numeral 11, artículo 12, artículo 17 y 18 del Decreto Distrital 676 de 2011, y el manual de mimetización. k. Corregir casilla (C-11.3), aislamiento contra borde de placa de terraza, azotea o cubierta. n. Llenar por completo la casilla (D-7), altura autorizada según aeronáutica civil, de acuerdo con el permiso expedido por la aeronáutica civil. o. Corregir casilla (D-8), Vecinos colindantes, de acuerdo con la manzana catastral y puntos cardinales. (N°2) Presentar la matriz de ponderación y simulación gráfica que mida el impacto visual a través de un fotomontaje que demuestre las estrategias de mitigación; acompañado con el estudio de análisis del contexto, que incluya una propuesta de mimetización o camuflaje de los elementos de la estación de telecomunicaciones, de manera que no ocasione impacto visual desde las vías y espacios públicos. Los estudios deberán ser avalados por un profesional en ingeniería electrónica o telecomunicaciones, con tarjeta profesional vigente, y por profesionales de arquitectura e ingeniería civil, quienes se responsabilizarán de lo manifestado en el estudio técnico, de acuerdo al Manual de Mimetización y Camuflaje de Estaciones de Telecomunicaciones Inalámbricas, que se adopta con el presente decreto, en concordancia con el Decreto Distrital 317 de 2006 ó la norma que lo adicione, modifique o sustituya. (N°6) Anexar notificaciones a vecinos colindantes y publicación de la solicitud en diario de amplia circulación. (N°7) Anexar autorización de altura de la estación de telecomunicaciones expedido por la aeronáutica civil. (N°8) Anexar los documentos que acrediten el proceso de socialización de acuerdo con artículo 21 del Decreto Distrital 676 de 2011, y las normas que lo modifiquen y/o complementen. (N°9) Con el fin de verificar el cumplimiento de la norma establecida en el artículo 16 del decreto 195 de 2005, anexar los planos aprobados con la licencia de construcción aportada por el peticionario (planta de cubierta, 2 cortes y una fachada, como mínimo). Las condiciones de la edificación*



ALCALDÍA MAYOR
DE BOGOTÁ D.C.
SECRETARÍA DE PLANEACIÓN

0120 05 FEB. 2015

Resolución No.

0120

Por la cual se NIEGA el diseño y ocupación del espacio donde se instalarán los elementos que conforman una Estación de la Red de Telecomunicaciones denominada CALLE 95 en el predio de la Calle 97 N° 23 – 60 de la Localidad de Chapinero.

registradas en los planos aprobados deben coincidir con las contenidas en los planos de la propuesta, con excepción de la instalación de los equipos de la estación de telecomunicaciones. En caso contrario, deberá anexarse la respectiva licencia de modificación de la construcción, según lo reglamenta la misma norma. (N°11) Incluir y corregir según sea el caso, en el formato F-14, toda la información solicitada y faltante en el presente documento, y radicar formato en original y legible”.

REQUERIMIENTOS TÉCNICOS. “(N°1) En la Evaluación estructural del edificio que soporta la estación celda calle 95, se requiere implementar las recomendaciones del estudio. (N°2) Diligenciar en el Formato M-FO-14 literal D, numeral 2, literal i Análisis y diseños de los estudios técnicos. (N°3) Aportar la autorización de Altura de la Aeronáutica Civil. (N°5) Entregar análisis de deformación de derivas, de acuerdo con lo establecido en la Norma Sismo Resistente NSR 2010”.

REQUERIMIENTOS JURÍDICOS. “(N°3) Adjuntar las cartas informativas a vecinos y certificaciones de envío de las mismas, con constancia de recibo por parte de sus destinatarios, así como la página original del periódico donde se informe de la solicitud cursada ante esta Secretaría. La fecha y el No. de radicación deben coincidir con la solicitud actual. (N°4) Allegar copia de los documentos que acrediten el trámite del proceso de socialización, con fecha que coincida con la radicación de la solicitud actual, realizados a la comunidad vecina, colindante o circundante del predio donde se pretenda localizar la estación, de acuerdo con las disposiciones legales contenidas del orden nacional como distrital. Estos documentos harán parte integral del permiso otorgado por la mencionada entidad. Lo anterior, conforme lo establece las normas que rigen la materia, como es lo contemplado en el Código de Procedimiento Administrativo y de lo Contencioso Administrativo (Ley 1437 de 2011-citaciones, comunicaciones con constancia de recibido (Correo certificado) por parte de los vecinos colindantes y circundantes del predio, notificaciones y publicación del Aviso de socialización en un periódico de amplia circulación). En el acta de socialización adjunta deben aparecer la dirección donde se realiza la reunión, día y hora. El motivo y las observaciones que los vecinos realizaron...”.

En mérito de lo expuesto.

RESUELVE:

ARTICULO PRIMERO: Negar la solicitud de la empresa COLOMBIA TELECOMUNICACIONES S.A. E.S.P., para la aprobación del diseño y ocupación del espacio para ubicar los elementos que conforman la Estación de Red de Telecomunicaciones, denominada “CALLE 95” en el predio ubicado en la CALLE 97 N° 23 – 60 de la Localidad de Chapinero, por no cumplir la totalidad de los requerimientos urbanísticos y arquitectónicos, técnicos y jurídicos requeridos mediante el oficio No.2-2014-42182 del 17 de septiembre de 2014, emitidos por la Subsecretaría de Planeación Territorial de la Secretaría Distrital de Planeación.

ARTÍCULO SEGUNDO: Forman parte de la presente Resolución, los planos: PL-1 “PLANOS GENERALES”, PLT-F1-TEM-3 “DETALLES FABRICACION Y MONTAJE”, MAS6-F1

Carrera 30 N. 25 - 90
Código Postal 111311
Pisos 1,5,8 y 13
PBX 335 8000
www.sdp.gov.co
Info.: Línea 195



SC-CER259292



CO-SC-CER259292



GP-CER259293

BOGOTÁ
HUMANANA

20

05 FEB. 2015

Resolución No.

0120


Por la cual se NIEGA el diseño y ocupación del espacio donde se instalarán los elementos que conforman una Estación de la Red de Telecomunicaciones denominada CALLE 95 en el predio de la Calle 97 N° 23 – 60 de la Localidad de Chapinero.

“DETALLES FABRICACION Y MONTAJE MASTIL”.


ARTÍCULO TERCERO: Notificar el contenido de la presente decisión al señor VICTOR HUGO CALDERON JARAMILLO, identificado con la cédula de ciudadanía No. 19.479.722 de Bogotá, o a quien autorice, indicándole que contra la presente decisión procede el recurso de reposición ante el (la) Subsecretario (a) de Planeación Territorial de la Secretaría Distrital de Planeación, y el de apelación ante el (la) Secretario (a) de la Secretaría Distrital De Planeación, los que deben ser interpuestos, en el acto de la notificación personal, o dentro de los diez (10) días hábiles siguientes a la fecha de esta, conforme lo establece la Ley 1437 de 2011.

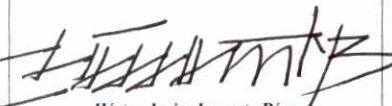

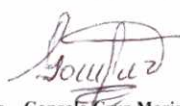

NOTIFIQUESE, PUBLIQUESE Y CÚMPLASE

Dado en Bogotá, D.C., a los 05 FEB. 2015 () días del mes de _____ de dos mil ____ (20__).


LILIANA MARÍA OSPINA ARIAS.
SUBSECRETARIA DE PLANEACIÓN TERRITORIAL

En uso de sus facultades legales, en especial las que le confiere el Decreto Distrital 016 de 2013


Nelly Yolanda Vargas Contreras
Abogada
Subsecretaria de Planeación Territorial

 Héctor Javier Insuasty Báez Arquitecto Revisión Urbanística y Arquitectónica Dirección de Vías, Transporte y Servicios Públicos	  Fredy Hernán Rodríguez - Gonzalo Cruz Marín Ingeniero Arquitecto Revisión Técnica Dirección de Vías, Transporte y Servicios Públicos	 Edgar Andrés Figueroa Victoria Arquitecto Director de Vías, Transporte y Servicios Públicos (E)
---	--	--