

Resolución No. **1 4 9 4** **03 DIC. 2014**

Por la cual se **NIEGA** el diseño y ocupación del espacio donde se instalarán los elementos que conforman una Estación de la Red de Telecomunicaciones denominada **Celda BOG SANTA BARBARA OCCIDENTAL**, en el predio de la Calle 122 N° 21 - 55. Localidad de Usaquén.

LA SUBSECRETARIA DE PLANEACIÓN TERRITORIAL

Con fundamento en lo dispuesto en los Decretos Distritales 676 de 2011 y en el Artículo 8º literal n. del 016 de 2013, y

CONSIDERANDO:

I.- Que la empresa **ATC SITIOS INFRACO S.A.S.** con Nit. No. 900.475.736-5, representada legalmente por la señora **ANA MILENA BULA PAEZ**, identificada con la cédula de ciudadanía No. 52.716.439 de Bogotá, mediante escrito con radicado No. 1-2014-06220 del 10 de Febrero de 2014, solicitó a la Secretaría Distrital de Planeación, la aprobación para la localización del diseño y ocupación del espacio para ubicar los elementos que conforman la Estación de Red de Telecomunicaciones, denominada “**BOG SANTA BARBARA OCCIDENTAL**” en el predio de la Calle 122 N. 21 - 55. Localidad de Usaquén.

II.- Que el predio de la Calle 122 N. 21 - 55, cuenta con la siguiente norma urbanística:

NORMA REGlamentaria:	Decreto Distrital 676 de 2011, Decreto Nacional 1469 de 2010, Decreto Distrital 190 de 2004, Decreto Distrital 443 de 2011 REFERENCIAS: 1-2014-06220, 1-2014-40442, 2-2014-28702.				
UPZ N°.	16	NOMBRE	SANTA BARBARA		
DECRETO N°	443	FECHA DECRETO (DÍA/MES/AÑO)	03/10/2011		INT. PATRIMONIAL No
SECTOR NORMATIVO	2	SUBSECTOR DE USOS	2	SUBSECTOR DE EDIFICABILIDAD Variable	TRATAMIENTO Consolida ción

III.- Que el peticionario aportó a la solicitud la siguiente documentación:

CONCEPTO DE	RADICACIÓN	FAVORABLE			OBSERVACIONES
		SI	NO	N/A	
VIAS				X	
INSTITUTO DISTRICTAL DE PATRIMONIO CULTURAL				X	APLICA CUANDO LA ESTACIÓN DE TELECOMUNICACIONES SE UBICA EN INMUEBLE CON CARÁCTER DE BIEN DE INTERES CULTURAL.
PUBLICACIÓN EN DIARIO DE	DIARIO	LA REPUBLICA			ALTURA APROBADA



ALCALDÍA MAYOR
DE BOGOTÁ D.C.

SECRETARÍA DE PLANEACIÓN

Resolución No. 1494 03 DIC. 2014

Por la cual se NIEGA el diseño y ocupación del espacio donde se instalarán los elementos que conforman una Estación de la Red de Telecomunicaciones denominada Celda BOG SANTA BARBARA OCCIDENTAL, en el predio de la Calle 122 N° 21 - 55. Localidad de Usaquén.

AMPLIA CIRCULACIÓN	FECHA	16.17.18/08/14		N/A		
	RADICADO	1-2014-06220 1-2014-40442				
	FECHA RADICADO EN SDP	10/02/2014 28/08/2014				
	FOLIOS	1-2014-06220-277 1-2014-40442-184				
COMUNICACIÓN A VECINOS COLINDANTES	DIRECCIÓN	CORREO CERTIFICADO		RADICACIÓN ANTE LA SDP		FOLIOS
		FECHA ENVÍO (DÍA/MES/AÑO)	# CERTIFICACIÓN	NÚMERO	FECHA (DÍA/MES/AÑO)	
NORTE	Calle 122 N. 21-49	----	----	----	----	----
	Calle 122 N. 21-27	----	----	----	----	----
	Calle 122 N. 21-21	05/08/14	913397160	1-2014-40442	28/08/14	xxx
SUR	Carrera 22 N. 120-66	05/08/14	913397155	1-2014-40442	28/08/14	xxx
ORIENTE	Carrera 21 N. 120-69	05/08/14	913397156	1-2014-40442	28/08/14	xxx
	Carrera 21 N. 120-65	05/08/14	913397159	1-2014-40442	28/08/14	xxx
OCCIDENTE	Carrera 22	----	----	----	----	----

IV.- Que la ciudadanía presentó inquietudes y/o oposiciones a la solicitud, mediante los siguientes oficios, que tuvieron la correspondiente respuesta de la Secretaría Distrital de Planeación:

INQUIETUDES DE LA CIUDADANÍA RELACIONADAS CON ESTA SOLICITUD				
NOMBRE CIUDADANO	NÚMERO DE RADICACIÓN DE ENTRADA	FECHA ENTRADA	NÚMERO DE RADICACIÓN DE RESPUESTA	FECHA RESPUESTA
N/A	N/A	N/A	N/A	N/A

V.- Que dentro del estudio de la solicitud, la Secretaría Distrital de Planeación emitió las siguientes observaciones:

OBSERVACIONES ARQUITECTÓNICAS Y URBANÍSTICAS:
N/A
OBSERVACIONES TÉCNICAS:
N/A

VI.- Conforme al Decreto Distrital 443 del 3 de octubre de 2011, reglamentario de la UPZ No. 16, SANTA BARBARA, el predio de la Calle 122 N. 21-55 se ubica en una Zona

Carrera 30 N. 25 - 90
Código Postal 111311
Pisos 1,5,8 y 13
PBX 335 8000
www.sdp.gov.co
Info.: Línea 195



SC-CER259292



CO-SC-CER259292



GP-CER259293

BOGOTÁ
HUMANANA

Resolución No. 1 4 9 4 03 DIC. 2014

Por la cual se NIEGA el diseño y ocupación del espacio donde se instalarán los elementos que conforman una Estación de la Red de Telecomunicaciones denominada Celda BOG SANTA BARBARA OCCIDENTAL, en el predio de la Calle 122 N° 21 - 55. Localidad de Usaquén.

Residencial con áreas delimitadas de comercio y servicios según el Decreto Distrital 190 de 2004 (POT compilado), y en consecuencia, al no tratarse de una zona de uso residencial neto, a la propuesta no le aplica la restricción de localización de estaciones de telecomunicaciones contemplada en el artículo 3° del Acuerdo 339 de 2008, y en el artículo 5° del Decreto Distrital 676 de 2011.

VII. Que la Unidad Administrativa Especial de Aeronáutica Civil, mediante oficio N. 4404-085-198.5-2013055925 del 9 de diciembre de 2013, aportado por el peticionario, emitió concepto favorable para la ubicación de una antena de telecomunicaciones en el predio de la Calle 122 N. 21 – 55, de la ciudad de Bogotá, con una altura aprobada sobre el nivel de terreno, de 34 metros incluido el pararrayos.

VIII.- Que la Secretaría Distrital de Planeación, mediante oficio N° 2-2014-28702 del 04 de Julio de 2014, emitió al peticionario el Acta de Observaciones y Correcciones, con requerimientos urbanísticos y arquitectónicos, técnicos y jurídicos.

IX.- Que la empresa ATC SITIOS INFRACO S.A.S., mediante oficio No. 1-2014-40442 del 28 de Agosto de 2014, presentó el documento con el propósito de atender el acta de observaciones y correcciones.

X.- Que una vez revisada la documentación aportada por la empresa ATC SITIOS INFRACO S.A.S., mediante las radicaciones No. 1-2014-06220 del 10 de febrero de 2014 y 1-2014-40442 del 28 agosto de 2014, se encontró que no cumplió con los requerimientos solicitados por la Dirección de Vías, Transporte y Servicios Públicos, así:

REQUERIMIENTOS URBANISTICOS:

“Requerimiento Urbanístico No 1.

Allegar las cartas informativas a vecinos (copias) y certificaciones de envío de las mismas, con constancia de recibo por parte de sus destinatarios.”

(Faltan las cartas que según manzana catastral corresponden a la Calle 122 N. 21-27 y Calle 122 N. 21-49).

Por la cual se NIEGA el diseño y ocupación del espacio donde se instalarán los elementos que conforman una Estación de la Red de Telecomunicaciones denominada Celda BOG SANTA BARBARA OCCIDENTAL, en el predio de la Calle 122 N° 21 - 55. Localidad de Usaquén.

"Requerimiento Urbanístico No 3.

Allegar copia de los documentos que acrediten el trámite del proceso de socialización, realizados a la comunidad vecina, colindante o circundante del predio donde se pretenda localizar la estación, de acuerdo con las disposiciones legales contenidas del orden nacional como distrital. Estos documentos harán parte integral del permiso otorgado por la mencionada entidad. Lo anterior, conforme lo establece las normas que rigen la materia, como es lo contemplado en el Código de Procedimiento Administrativo y de lo Contencioso Administrativo (Ley 1437 de 2011-citaciones, comunicaciones, notificaciones y publicaciones).

"Requerimiento Urbanístico No 4.

Decidir qué tipo de mimetización se va a ejecutar y presentar la simulación gráfica que mida el impacto visual a través de un fotomontaje que demuestre las estrategias de mitigación, acompañado con el estudio de análisis del contexto, que incluya una propuesta de mimetización y camuflaje de los elementos de la estación de telecomunicaciones, de manera que no ocasione impacto visual desde las vías y espacios públicos. Los estudios deberán ser avalados por un profesional en ingeniería electrónica o telecomunicaciones, con tarjeta profesional vigente, y por profesionales de arquitectura e ingeniería civil, quienes se responsabilizarán de lo manifestado en el estudio técnico, de acuerdo al Manual de Mimetización y Camuflaje de Estaciones de Telecomunicaciones Inalámbricas, que se adopta con el presente decreto, en concordancia con el Decreto Distrital 317 de 2006 ó la norma que lo adicione, modifique o sustituya. Presentar la Matriz de ponderación."

"Requerimiento Urbanístico No 6.

Aportar el plano de la manzana catastral que identifica el predio y la certificación de nomenclatura expedidas por la UADC."

REQUERIMIENTOS TÉCNICOS:

"Requerimiento Técnico No 1.

En el formulario M-FO-014 falta diligenciar el literal i, numeral 2 literal D, estudios técnicos del diseño de anclajes. No se diligenció.

"Requerimiento Técnico No 3.

El número del certificado copia del Ingeniero Harold Roberto Pérez Acevedo consignado en el formulario M-FO-014 se debe corregir. No se corrigió..."

REQUERIMIENTOS JURÍDICOS:

Se anota que revisados los documentos jurídicos adjuntos, se observó que no le dieron cumplimiento total al Requerimiento Jurídico No. 1; es decir, el proceso de socialización fue realizado sin el lleno del requisito de la publicación del AVISO en un periódico de amplia circulación donde se informara a la comunidad vecina y circundante del predio del proceso de socialización para la instalación de la Celda y de la reunión que se lleva a cabo en un lugar vecino al lugar de la instalación. No Reposo ningún antecedente realizado en la carpeta contentiva de la solicitud.

Resolución No. 1 4 9 4 03 DIC. 2014

Por la cual se NIEGA el diseño y ocupación del espacio donde se instalarán los elementos que conforman una Estación de la Red de Telecomunicaciones denominada Celda BOG SANTA BARBARA OCCIDENTAL, en el predio de la Calle 122 N° 21 - 55. Localidad de Usaquén.

Teniendo en cuenta, lo expuesto, tenemos que la norma es muy clara al establecer: “ ... Las personas naturales y/o jurídicas que presten servicios públicos de telecomunicaciones inalámbricas y soliciten la aprobación de la localización de estaciones de telecomunicaciones inalámbricas, deberán realizar los procesos de socialización respectivos a la comunidad vecina, colindante o circundante del predio donde se pretenda localizar la estación, de acuerdo con las disposiciones legales contenidas del orden nacional como distrital, allegando copia de los documentos que acrediten la realización de dichos procesos a la Secretaría Distrital de Planeación, los cuales harán parte integral del permiso otorgado por la mencionada entidad...”.

Por tal motivo y teniendo en cuenta lo anteriormente citado no cumplieron con la totalidad de los requerimientos anotados exigidos en el oficio con radicado No. 2-2014-28702 del 04 de Julio de 2014.

En mérito de lo expuesto.

RESUELVE:

ARTICULO PRIMERO: NEGAR la solicitud de la empresa ATC SITIOS INFRACO S.A.S. para la aprobación del diseño y ocupación del espacio para ubicar los elementos que conforman la Estación de Red de Telecomunicaciones, denominada Celda “BOG SANTA BARBARA OCCIDENTAL” en el predio de la Calle 122 N. 21 - 55, Localidad de Usaquén, por no cumplir la totalidad de los requerimientos urbanísticos, técnicos y jurídicos efectuados por la Secretaría Distrital de Planeación mediante el escrito con radicado No. 2-2014-28702 del 04 de Julio de 2014.

ARTÍCULO SEGUNDO: Forman parte de la presente Resolución, los planos: 1/3 “LOCALIZACION GENERAL”, 2/3 “CUBIERTA Y FACHADA PRINCIPAL”, 3/3 “FACHADA Y CORTE, M-C6-01 “ESTRUCTURA Y DESPIECE”.

ARTÍCULO TERCERO: Notificar el contenido de la presente decisión al Señor LUIS FRANCISCO GUZMÁN CASTRO, identificado con la cédula de ciudadanía No. 1057544867 de Soatá, o a quien éstos autoricen, indicándole que contra la presente decisión procede el recurso de reposición ante el (la) Subsecretario (a) de Planeación Territorial de la SECRETARÍA DISTRITAL DE PLANEACIÓN, y el de apelación ante el (la) Secretario (a) de la SECRETARÍA DISTRITAL DE PLANEACIÓN, los que deben ser interpuestos, en el acto de la notificación personal, o dentro de los diez (10) días hábiles siguientes a la fecha de esta, conforme lo establece la Ley 1437 de 2011 (Código de



ALCALDÍA MAYOR
DE BOGOTÁ D.C.
SECRETARÍA DE PLANEACIÓN

Resolución No. 1494 03 DIC. 2014

Por la cual se NIEGA el diseño y ocupación del espacio donde se instalarán los elementos que conforman una Estación de la Red de Telecomunicaciones denominada Celda BOG SANTA BARBARA OCCIDENTAL, en el predio de la Calle 122 N° 21 - 55. Localidad de Usaquén.

Procedimiento Administrativo y de lo Contencioso Administrativo).


NOTIFIQUESE, PUBLIQUESE Y CÚMPLASE



03 DIC. 2014

Dado en Bogotá, D.C., a los _____ () días del mes de _____ de dos mil ____ (20__).


LILIANA MARÍA OSPINA ARIAS.
SUBSECRETARIA DE PLANEACIÓN TERRITORIAL

En uso de sus facultades legales, en especial las que le confiere el Decreto Distrital 016 de 2013


Nelly Yolanda Vargas Contreras
Abogada
Subsecretaría de Planeación Territorial

 Guillermo Losada Velandia Arquitecto Revisión Urbanística y Arquitectónica Dirección de Vías, Transporte y Servicios Públicos	 Fredy Hernán Rodríguez - Gonzalo Cruz Marín Ingeniero Arquitecto Revisión Técnica Dirección de Vías, Transporte y Servicios Públicos	 Pedro Andrés Héndez Puerto Arquitecto Director de Vías, Transporte y Servicios Públicos
---	--	--

Carrera 30 N. 25 - 90
Código Postal 111311
Pisos 1,5,8 y 13
PBX 335 8000
www.sdp.gov.co
Info.: Línea 195



SC-CER259292



CO-SC-CER259292



GP-CER259293

BOGOTÁ
HUMANANA