

RESOLUCIÓN No. 0859 DE 2014 25 JUL. 2014

“Por la cual se modifica la Resolución 0019 de 1999 *“Por la cual se legalizan unos desarrollos asentamientos o barrios localizados en el Distrito Capital en la localidad No. 11 de Suba”*, expedida por el entonces Departamento Administrativo de Planeación Distrital, hoy Secretaría Distrital de Planeación.”

**LA SECRETARIA DISTRITAL DE PLANEACIÓN (E.)**

En uso de sus facultades legales, en ejercicio de las competencias asignadas por el artículo 45 de la ley 1437 de 2011, Código de Procedimiento Administrativo y de lo Contencioso Administrativo, el literal n) del artículo 4º del Decreto Distrital 016 de 2013, el Decreto Distrital 281 de 2014, y

**CONSIDERANDO:**

Que el 22 de enero de 1999 el entonces Departamento Administrativo de Planeación Distrital, hoy Secretaría Distrital de Planeación, expidió la Resolución No. 0019 de 1999, *“Por la cual se legalizan unos desarrollos asentamientos o barrios localizados en el Distrito Capital en la localidad No. 11 de Suba”*.

Que mediante comunicación radicada ante esta Secretaría con el número 1-2014-17202 del 9 de abril de 2014, la Defensoría del Espacio Público, solicitó: *“aclaración de la Resolución No. 0019 de fecha 22 de enero de 1.999 “Por la cual se legalizan unos desarrollos, asentamientos o barrios localizados en el Distrito Capital en la localidad No. 11 de Suba”, toda vez que al ser revisado el plano aprobado del Desarrollo Legalizado SAN CARLOS DE TIBABUYES, el cual está indicado en la resolución con el No. S517/4 – 03 y luego al ser contrastado con los planos que reposan en la Planoteca de Planeación Distrital, nos referencia el número S 517/4-03 A.”*.

Que la Dirección de Legalización y Mejoramiento Integral de Barrios de esta Secretaría, al constatar los planos que reposan en la planoteca evidenció que el plano No. S517/4-03 corresponde a la Urbanización Parques del Campo Predio El Campito, Santa Fé de Bogotá, Tv 119 Calle 143 de abril 5 de 1994 y que el plano No. S517/4-03A pertenece al Desarrollo San Carlos de Tibabuyes, de la localidad No. 11 de Suba, situación que quedó plasmada en el memorando No. 3-2014-07061.

Que el artículo 1º de la Resolución 0019 del 1999 expresa lo siguiente:

*“ARTÍCULO 1º DEL RECONOCIMIENTO OFICIAL Y APROBACIÓN DE PLANOS.*

*Legalizar oficialmente y aprobar los planos urbanísticos correspondientes a los desarrollos relacionados a*





ALCALDÍA MAYOR  
DE BOGOTÁ D.C.  
SECRETARÍA DE HABITAT

RESOLUCIÓN No. 0859 DE 2014  
25 JUL. 2014

Hoja No. 2 de 4

Continuación de la resolución:

“Por la cual se modifica la Resolución 0019 de 1999 *“Por la cual se legalizan unos desarrollos asentamientos o barrios localizados en el Distrito Capital en la localidad No. 11 de Suba”*, expedida por el entonces Departamento Administrativo de Planeación Distrital, hoy Secretaría Distrital de Planeación.”

*continuación, los cuales han sido incorporados en las planchas a escala 1: 2000 del I.G.A.C. (...)*

No.	DESARROLLO	No. De Plano
12.	SAN CARLOS DE TIBABUYES	S 517/4-03”

Que revisada la Resolución 0019 de 1999 se constató que, no existe coincidencia entre el número del plano del acto administrativo (S517/4-03) y del aprobado para el desarrollo legalizado San Carlos de Tibabuyes que reposa en la planoteca de la entidad (S517/4-03 A).

Que la Dirección de Legalización y Mejoramiento Integral de Barrios, una vez revisado el expediente correspondiente al Desarrollo San Carlos de Tibabuyes que reposa en el archivo de esta Secretaría, confirmó que no se ha realizado modificación alguna al acto administrativo que legalizó este desarrollo que requiera la modificación de la denominación del plano aprobado.

Que el artículo 45 de la Ley 1437 de 2011, al referirse a la corrección de los errores formales de los actos administrativos, dispone:

*“Artículo 45. Corrección de errores formales. En cualquier tiempo, de oficio o a petición de parte, se podrán corregir los errores simplemente formales contenidos en los actos administrativos, ya sean aritméticos, de digitación, de transcripción o de omisión de palabras. En ningún caso la corrección dará lugar a cambios en el sentido material de la decisión, ni revivirá los términos legales para demandar el acto. Realizada la corrección, esta deberá ser notificada o comunicada a todos los interesados, según corresponda.*

Que frente a los errores simplemente formales o de transcripción la Corte Suprema se ha pronunciado en los siguientes términos:

*“Entiende pues la sala que tal error aritmético deriva de un simple lapsus calami, esto es, del error cometido al correr la pluma, y como tal fácilmente corregible porque solamente se ha alterado el resultado sin alterar los elementos de donde surge la operación.*

*Por este motivo, la administración tiene la facultad de poder corregir o rectificar sin ningún apremio temporal los simples errores materiales apreciados en un acto administrativos, con la finalidad de evitar que un yerro de esa naturaleza pueda pervivir, o produzca efectos desorbitados en sus destinatarios,*

Carrera 30 N. 25 - 90  
Código Postal 111311  
Pisos 1, 5, 8 y 13  
PBX 335 8000  
www.sdp.gov.co  
Info.: Línea 195



SC-CER259292



CO-SC-CER259292



GP-CER259293

BOGOTÁ  
HUMANA





ALCALDÍA MAYOR  
DE BOGOTÁ D.C.  
SECRETARÍA DE HABITAT

RESOLUCIÓN No. 0859 DE 2014 25 JUL. 2014

Hoja No. 3 de 4

Continuación de la resolución:

“Por la cual se modifica la Resolución 0019 de 1999 *“Por la cual se legalizan unos desarrollos asentamientos o barrios localizados en el Distrito Capital en la localidad No. 11 de Suba”*, expedida por el entonces Departamento Administrativo de Planeación Distrital, hoy Secretaría Distrital de Planeación.”

*privilegiando así, el criterio rector de la efectividad del servicio público consagrado en el canon 209 superior como uno de los principios que gobiernan el recto ejercicio de la función pública”.* (Gaceta Judicial, t. LXXXVII, Pág. 902).

Que en atención a las consideraciones expuestas y teniendo en cuenta que las modificaciones a realizar, se ajustan a lo previsto en el artículo 45 del Código Contencioso de Procedimiento Administrativo y de lo Contencioso Administrativo, debido a que la corrección es de tipo formal, no dará lugar a cambios en el sentido material de la decisión, ni revivirá los términos legales para demandar la Resolución No. 0019 de 1999, expedida por el entonces Departamento Administrativo de Planeación Distrital, hoy Secretaría Distrital de Planeación.

Que en consecuencia se hace necesario corregir el número del plano del Desarrollo San Carlos de Tibabuyes aprobado por la Resolución 0019 de 1999 *“Por la cual se legalizan unos desarrollos asentamientos o barrios localizados en el Distrito Capital en la localidad No. 11 de Suba”*, expedida por el entonces Departamento Administrativo de Planeación Distrital, hoy Secretaría Distrital de Planeación.

En mérito de lo expuesto;

RESUELVE:

**ARTÍCULO 1.** Modificar parcialmente el artículo 1º de la Resolución No 0019 de 1999, el cual quedará así:

**“ARTÍCULO 1º DEL RECONOCIMIENTO OFICIAL Y APROBACIÓN DE PLANOS.**

*Legalizar oficialmente y aprobar los planos urbanísticos correspondientes a los desarrollos relacionados a continuación, los cuales han sido incorporados en las planchas a escala 1: 2000 del I.G.A.C. (...)*

No.	DESARROLLO	No. De Plano
12.	SAN CARLOS DE TIBABUYES	S 517/4-03 A”

Carrera 30 N. 25 - 90  
Código Postal 111311  
Pisos 1,5,8 y 13  
PBX 335 8000  
www.sdp.gov.co  
Info.: Línea 195




SC-CER259292



CO-SC-CER259292



GP-CER259293





RESOLUCIÓN No 0859 DE 2014 25 JUL. 2014

Hoja No. 4 de 4

Continuación de la resolución:

“Por la cual se modifica la Resolución 0019 de 1999 *“Por la cual se legalizan unos desarrollos asentamientos o barrios localizados en el Distrito Capital en la localidad No. 11 de Suba”*, expedida por el entonces Departamento Administrativo de Planeación Distrital, hoy Secretaría Distrital de Planeación.”

**ARTÍCULO 2.** Remitir copia de la presente resolución a la Dirección de Información Cartografía y Estadística de la Subsecretaría de Información y Estudios Estratégicos de la Secretaría Distrital de Planeación y a la Alcaldía Local de Suba.

**ARTÍCULO 3.** Comunicar el contenido de la presente resolución a la Defensoría del Espacio Público, a la Secretaría Distrital del Hábitat, y a todas las personas que hacen parte del Desarrollo San Carlos de Tibabuyes indicándoles que contra la misma no procede ningún recurso









**ARTÍCULO 4.** El presente acto administrativo se publicará en la Gaceta de Urbanismo y Construcción de Obra.

**ARTÍCULO 5.** Vigencia. Las demás disposiciones de la Resolución No. 0019 de 1999 no son objeto de modificación alguna; en consecuencia se mantienen en los mismos términos inicialmente proferidos. La presente resolución rige a partir de la fecha de su publicación en la Gaceta de Urbanismo y Construcción de Obra.

Dada en Bogotá, D. C., 25 JUL. 2014

COMUNÍQUESE, PUBLÍQUESE Y CÚMPLASE

  
**Liliana María Ospina Arias**  
Secretaria Distrital de Planeación (E.)

Aprobó: Armando Lozano Reyes.- Subsecretario de Planeación Territorial (E.)   
Revisó: Glenda Amparo Luna Saladen.- Directora de Legalización y Mejoramiento Integral de Barrios   
Waldo Yecid Ortiz Romero.- Asesor Subsecretaría de Planeación Territorial   
Proyectó: María Eugenia Poveda.- Arquitecta Dirección de Legalización y Mejoramiento Integral de Barrios   
Miguel Ángel Castillo Monroy.- Abogado Dirección de Legalización y Mejoramiento Integral de Barrios   
Revisión Jurídica: Ángela Rocío Díaz Pinzón.- Subsecretaria Jurídica   
Sandra Yaneth Tibamosca Villamarín.- Directora de Análisis y Conceptos Jurídicos.   
Juan Fernando Calderón Trujillo.- Abogado Dirección de Análisis y Conceptos Jurídicos 

Carrera 30 N. 25 - 90  
Código Postal 111311  
Pisos 1,5,8 y 13  
PBX 335 8000  
www.sdp.gov.co  
Info.: Línea 195



SC-CER259292



CO-SC-CER259292



GP-CER259293

**BOGOTÁ**  
**HUMANA**