



ALCALDÍA MAYOR
DE BOGOTÁ D. C.
Secretaría Distrital
PLANEACIÓN

RESOLUCIÓN No. **1204** DE 20 **16 OCT. 2013**

Por la cual se **NIEGA** el diseño y ocupación del espacio donde se instalarán los elementos que conforman una Estación de la Red de Telecomunicaciones denominada **BOG0981-PRADERA NORTE** en el predio de la Calle 163 A N° 8G - 56. Localidad de Usaquén.

LA SUBSECRETARIA DE PLANEACIÓN TERRITORIAL

Con fundamento en lo dispuesto en los Decretos Distritales 676 de 2011 y en el Artículo 8° literal n. del 016 de 2013, y

CONSIDERANDO:

I.- Que la empresa ATC SITIOS INFRACO S.A.S. con Nit. No. 900.475.736-5, representada legalmente por el señor VICTOR ENRIQUE CUELLAR OLARTE, identificado con la cédula de ciudadanía No. 1.126'238.818 de Venezuela, mediante petición, con radicación N° 1-2013-41752 del 12 de Junio de 2013, solicitó a la Secretaría Distrital de Planeación. la aprobación para la localización del diseño y ocupación del espacio para ubicar los elementos que conforman la Estación de Red de Telecomunicaciones, denominada "BOG0981-PRADERA NORTE" en el predio de la Calle 163 A N° 8G - 56. Localidad de Usaquén.

II.- Que el predio de la Calle 163 A N° 8G - 56, cuenta con la siguiente norma urbanística:

NORMA REGLEMENTARIA:	Decreto 676 de 2011, Decreto 1469 de 2010, Decreto 190 de 2004, Decreto 377 de 2006. REFERENCIAS: 1-2013-41752, 1-2013-44008, 1-2013-51783
-------------------------	--

UPZ N°.	11	NOMBRE	SAN CRISTOBAL NORTE				
DECRETO N°	377	FECHA DECRETO (DÍA/MES/AÑO)		13/09/2006		INTERÉS PATRIMONIAL	No
SECTOR NORMATIVO	6	SUBSECTOR DE USOS	I	SUBSECTOR DE EDIFICABILIDAD	A	TRATAMIENTO	Consolidación

III.- Que el peticionario aportó a la solicitud la siguiente documentación:

CONCEPTO DE			RADICACIÓN	FAVORABLE		
				SI	NO	N/A
VIAS					X	APLICA CUANDO LA ESTACIÓN DE TELECOMUNICACIONES SE UBICA EN INMUEBLE CON CARÁCTER DE BIEN DE INTERÉS CULTURAL.
INSTITUTO DISTRICTAL DE PATRIMONIO CULTURAL					X	
PUBLICACIÓN DIARIO	EN DE	DIARIO	LA REPUBLICA			

BOGOTÁ
HUMANA



ALCALDÍA MAYOR
DE BOGOTÁ D. C.
Secretaría Distrital
PLANEACIÓN

RESOLUCIÓN No. 1204 DE 2016 OCT. 2013

Por la cual se **NIEGA** el diseño y ocupación del espacio donde se instalarán los elementos que conforman una Estación de la Red de Telecomunicaciones denominada **BOG0981-PRADERA NORTE** en el predio de la Calle 163 A N° 8G - 56. Localidad de Usaquén.

	FECHA	15-16/06/13		ALTURA APROBADA		
	RADICADO	1-2013-41752 / 1-2013-44008 / 1-2013-51783		Una (1) torre auto soportada de 12 mts apoyada sobre edificio en placa de entepiso de altura total 12.55 mts, más un (1) pararrayos de 3.0 mts, para una altura total de 25.70 mts		
	FECHA RADICADO EN SDP	12/06/2013 – 24/06/2013 – 01-08-2013				
	FOLIOS	361				
COMUNICACIÓN A VECINOS COLINDANTES	DIRECCIÓN	CORREO CERTIFICADO		RADICACIÓN ANTE LA SDP		FOLIOS
		FECHA ENVÍO (DÍA/MES/AÑO)	# CERTIFICACIÓN	NÚMERO	FECHA (DÍA/MES/AÑO)	
NORTE	CALLE 163 A BIS N° 8G – 59	14/06/13	999001595844	1-2013-44008	24/06/13	03
NORTE	CALLE 163 A BIS N° 8G – 53	14/06/13	999001595745	1-2013-44008	24/06/13	03
SUR	VIA PUBLICA CALLE 163ª	N/A	N/A	N/A	N/A	N/A
ORIENTE	VIA PUBLICA CARRERA 8G BIS A	N/A	N/A	N/A	N/A	N/A
OCCIDENTE	CALLE 163A N° 8G – 60 / 62	14/06/13	999001595628	1-2013-44008	24/06/13	03

IV.- Que la ciudadanía presentó inquietudes y/o oposiciones a la solicitud, mediante los siguientes oficios, que tuvieron la correspondiente respuesta de la Secretaría Distrital de Planeación:

INQUIETUDES DE LA CIUDADANÍA RELACIONADAS CON ESTA SOLICITUD				
NOMBRE CIUDADANO	NÚMERO DE RADICACIÓN DE ENTRADA	FECHA ENTRADA	NÚMERO DE RADICACIÓN DE RESPUESTA	FECHA RESPUESTA
No se presentaron	N/A	N/A	N/A	N/A

V.- Que dentro del estudio de la solicitud, la Secretaría Distrital de Planeación emitió las siguientes observaciones:

OBSERVACIONES ARQUITECTÓNICAS Y URBANÍSTICAS :
N/A
OBSERVACIONES TÉCNICAS:
N/A

VI.- Que conforme al Decreto Distrital 377 de 2006, que reglamentó la UPZ No. 11, San Cristóbal Norte, el predio de la **Calle 163 A N° 8G - 56**, se ubica en un área de actividad residencial con zonas delimitadas de comercio y servicio, y en consecuencia, al no tratarse de un área de actividad de uso residencial neto, a la propuesta no le aplica la restricción de localización de estaciones de telecomunicaciones contemplada en el artículo 3° del Acuerdo Distrital 339 de 2008, y en el artículo 5° del Decreto Distrital 676 de 2011.

BOGOTÁ
HUMANA



ALCALDÍA MAYOR
DE BOGOTÁ D. C.
Secretaría Distrital
PLANEACIÓN

RESOLUCIÓN No. 1204 DE 20 16 OCT. 2013

Por la cual se **NIEGA** el diseño y ocupación del espacio donde se instalarán los elementos que conforman una Estación de la Red de Telecomunicaciones denominada **BOG0981-PRADERA NORTE** en el predio de la Calle 163 A N° 8G - 56. Localidad de Usaquén.

VII.- Que la Unidad Administrativa Especial de Aeronáutica Civil, mediante oficio No. 4404-085-2012038556 del 25 de Septiembre de 2013, aportado por el peticionario, emitió concepto favorable para la ubicación de una antena de telecomunicaciones en el predio de la **Calle 163 A N° 8G - 56** de la ciudad de Bogotá, con una altura aprobada sobre el nivel del terreno, de 30 metros.

VIII.- Que la Secretaría Distrital de Planeación, mediante oficio N° 2-2013-43740 del 03 de Julio de 2013, emitió al peticionario el Acta de Observaciones y Correcciones.

IX.- Que la empresa ATC SITIOS INFRACO S.A.S., mediante oficio No. 1-2013-51783 del 01 de Agosto de 2013, respondió el acta de observaciones y correcciones.

X.- Que una vez revisada la documentación aportada por la empresa ATC SITIOS INFRACO S.A.S., mediante las radicaciones No. 1-2013-41752 del 12 de Junio de 2013, 1-2013-44008 del 24 de Julio de 2013 y 1-2013-51783 del 1° de Agosto de 2013, se encontró que cumplió con los requerimientos urbanísticos, arquitectónicos y técnicos solicitados por la Dirección de Vías, Transporte y Servicios Públicos.

XI.- Que revisado el cumplimiento de los requisitos jurídicos, solicitados por parte de la Dirección de Vías, Transporte y Servicios Públicos de esta Entidad mediante oficio No. 2-2013-43740 del 03 de Julio de 2013, se observa que los documentos adjuntos a la respuesta dada por la Empresa ATC SITIOS INFRACO S.A.S., con oficio No. 1-2013-51783 del 1° de Agosto de 2013 y los que reposaban en la carpeta contentiva del trámite, no cumplió con el requerimiento Jurídico No. 1., es decir no allegó copia completa de los documentos que acreditaran el trámite del proceso de socialización.

Por tanto, lo establecido en el artículo 21 del Decreto Distrital 676 de 2011, es muy claro al contemplar que debe allegar copia de los documentos que acrediten el trámite del proceso de socialización, realizado a la comunidad vecina, colindante o circundante del predio donde se pretenda localizar la estación, de acuerdo con las disposiciones legales contenidas del orden nacional como distrital. Lo anterior, conforme lo establecen las normas que rigen la materia como son las contempladas en la Ley 1437 de 2011 “*Código de Procedimiento Administrativo y de lo Contencioso Administrativo*”, es decir, no realizaron el proceso de socialización completo, esto consiste en emitir comunicaciones debidamente entregadas mediante Empresa de mensajería, que coincida con la fecha de radicación de la solicitud realizada ante esta Secretaría, informando el motivo por el cual se citan, el lugar y la hora, así como la Empresa que va adelantar dicho trámite. En el lugar debe elaborar un documento donde conste la hora, el día y las personas que fueron, los temas informados y las observaciones que se realizaron y además de lo anterior, publicar el aviso de socialización en un periódico de amplia circulación.

De otra parte, se observa que en el folio No. 36 sólo reposan dos citaciones de la comunicación de socialización emitida a una misma dirección Calle 163A No. 8G-56 con fecha febrero 06 de 2013, es

BOGOTÁ
HUMANA



ALCALDÍA MAYOR
DE BOGOTÁ D. C.
Secretaría Distrital
PLANEACIÓN

RESOLUCIÓN No. 1204 DE 2013 16 OCT. 2013

Por la cual se **NIEGA** el diseño y ocupación del espacio donde se instalarán los elementos que conforman una Estación de la Red de Telecomunicaciones denominada **BOG0981-PRADERA NORTE** en el predio de la Calle 163 A N° 8G - 56. Localidad de Usaquén.

decir, esta citación fue elaborada antes de radicar la solicitud de permiso, las cuales corresponden a las anexas a la radicación No. 1-2013-41752 del 12 de junio de 2012. En la comunicación de citación no aparece el recibido, es decir que falta la constancia de entrega. Las demás, citaciones de socialización, realizadas a las personas antes descritas, no están en el expediente; falta la publicación de la socialización. De otra parte, en el folio No. 34 aparece el listado de cuatro personas que asistieron a la socialización de la estación BOG Pradera Norte, con fecha febrero 8 de 2013-Hora 6:00 PM, pero la constancia de entrega de las citaciones no se encuentra en el expediente. Se anota, que la lista de asistencia corresponde a una socialización realizada mucho antes de radicar la solicitud de permiso.

En los folios No. 33 y 35 adjuntan el acta de socialización sin enunciar el número de radicación del permiso y el recibo de pago del alquiler del salón comunal ambas con fecha 8 de febrero de 2013. Se reitera nuevamente que la radicación del permiso se realizó el 12 de junio de 2013, fecha que debe coincidir con la fecha de radicación de la solicitud antes esta Secretaría.

En mérito de lo expuesto.

RESUELVE:

ARTICULO PRIMERO: **NEGAR** la solicitud de la empresa ATC SITIOS INFRACO S.A.S., para la aprobación del diseño y ocupación del espacio para ubicar los elementos que conforman la Estación de Red de Telecomunicaciones, denominada **"BOG0981-PRADERA NORTE"** en el predio de **Calle 163 A N° 8G - 56**, Localidad de Usaquén, por no cumplir la totalidad de los requerimientos jurídicos efectuados por la Secretaría Distrital de Planeación.

ARTÍCULO SEGUNDO: Forman parte de la presente resolución, los planos PT-1 "PLANO ARQUITECTONICO", PT-2 "PLANO ARQUITECTONICO", PLANO 01/DE2E "ALZADO GENERAL TORRE 12M TRAMO 1,2,3 Y 4PLANTA DE TORRE 12M Y PLANTA UBICACIÓN CABLES TENSOIRES", PLANO 01/DE2E PLANTA DE UBICACIÓN PLATAFORMA Y PLANTA DE TORRE 12M". Debidamente firmados y aprobados, que se anexan a la misma.

ARTÍCULO TERCERO: Notificar el contenido de la presente decisión al señor VICTOR ENRIQUE CUELLAR OLARTE identificado con la cédula de ciudadanía No. 1.126'238.818 de Venezuela, o al señor EDWIN CALDERON, identificado con la cédula de ciudadanía No. 79.795.684 de Bogotá, o a quien éstos autoricen, indicándole que contra la presente decisión procede el recurso de reposición ante el (la) Subsecretario (a) de Planeación Territorial de la SECRETARÍA DISTRITAL DE PLANEACIÓN, y el de apelación ante el (la) Secretario (a) de la SECRETARÍA DISTRITAL DE PLANEACIÓN, los que deben ser interpuestos en los términos y condiciones establecidos en los

BOGOTÁ
HUMANA



ALCALDÍA MAYOR
DE BOGOTÁ D. C.
Secretaría Distrital
PLANEACIÓN

RESOLUCIÓN No. **1204** DE 20 **16 OCT. 2013**

Por la cual se **NIEGA** el diseño y ocupación del espacio donde se instalarán los elementos que conforman una Estación de la Red de Telecomunicaciones denominada **BOG0981-PRADERA NORTE** en el predio de la Calle 163 A N° 8G - 56. Localidad de Usaquén.


artículos 17, 76 y 77 del Código de Procedimiento Administrativo y de lo Contencioso Administrativo (Ley 1437 de 2011).




PUBLÍQUESE, COMUNÍQUESE Y CÚPLASE

Dado en Bogotá, D.C., a los **16 OCT. 2013** () días del mes de _____ de dos mil ____ (20 ____).

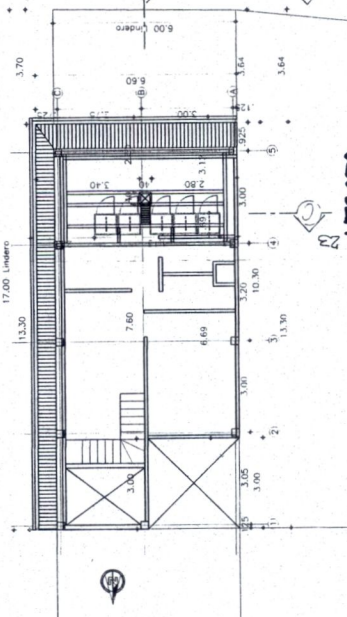

LILIANA MARÍA OSPINA ARIAS.
SUBSECRETARIA DE PLANEACIÓN TERRITORIAL

En uso de sus facultades legales, en especial las que le confiere el decreto 550 de 2006



Nelly Yolanda Vargas Contreras
Abogada
Subsecretaría de Planeación Territorial

 Héctor Javier Insuasty Báez Revisión Urbanística y Arquitectónica Dirección de Vías, Transporte y Servicios Públicos	 Freddy Hernán Rodríguez - Gonzalo Cruz Marín Revisión Técnica Dirección de Vías, Transporte y Servicios Públicos	 Iván Alejandro García Grajales Director de Vías, Transporte y Servicios Públicos (E)
--	--	--

BOGOTÁ
HUMANA



PLANTA PISO 5
ESCALA 1/75



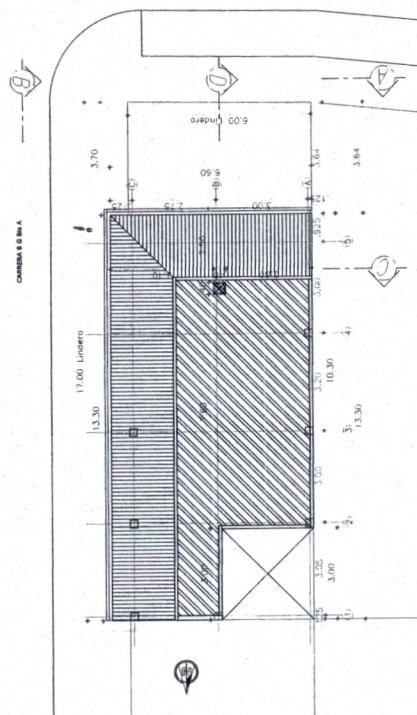
PROYECTO: ESTACION LA PRADERA NORTE

A PRADEN
163 A # 24 - 06

NEGADA

ATC Colombia

PT-1



PLANTA CUBIERTAS
ESCALA 1/75

[illegible]

ESPECIFICACIONES TÉCNICAS

No Verilog.

La torre #810 calculada para ser fabricada con materiales de las siguientes calidades:

Perfiles	Acero	ASTM A-36	A-572 (GR50)
1	0.0000	0.0000	0.0000
2	0.0000	0.0000	0.0000
3	0.0000	0.0000	0.0000
4	0.0000	0.0000	0.0000
5	0.0000	0.0000	0.0000
6	0.0000	0.0000	0.0000
7	0.0000	0.0000	0.0000
8	0.0000	0.0000	0.0000
9	0.0000	0.0000	0.0000
10	0.0000	0.0000	0.0000
11	0.0000	0.0000	0.0000
12	0.0000	0.0000	0.0000
13	0.0000	0.0000	0.0000
14	0.0000	0.0000	0.0000
15	0.0000	0.0000	0.0000
16	0.0000	0.0000	0.0000
17	0.0000	0.0000	0.0000
18	0.0000	0.0000	0.0000
19	0.0000	0.0000	0.0000
20	0.0000	0.0000	0.0000
21	0.0000	0.0000	0.0000
22	0.0000	0.0000	0.0000
23	0.0000	0.0000	0.0000
24	0.0000	0.0000	0.0000
25	0.0000	0.0000	0.0000
26	0.0000	0.0000	0.0000
27	0.0000	0.0000	0.0000
28	0.0000	0.0000	0.0000
29	0.0000	0.0000	0.0000
30	0.0000	0.0000	0.0000
31	0.0000	0.0000	0.0000
32	0.0000	0.0000	0.0000
33	0.0000	0.0000	0.0000
34	0.0000	0.0000	0.0000
35	0.0000	0.0000	0.0000
36	0.0000	0.0000	0.0000
37	0.0000	0.0000	0.0000
38	0.0000	0.0000	0.0000
39	0.0000	0.0000	0.0000
40	0.0000	0.0000	0.0000
41	0.0000	0.0000	0.0000
42	0.0000	0.0000	0.0000
43	0.0000	0.0000	0.0000
44	0.0000	0.0000	0.0000
45	0.0000	0.0000	0.0000
46	0.0000	0.0000	0.0000
47	0.0000	0.0000	0.0000
48	0.0000	0.0000	0.0000
49	0.0000	0.0000	0.0000
50	0.0000	0.0000	0.0000
51	0.0000	0.0000	0.0000
52	0.0000	0.0000	0.0000
53	0.0000	0.0000	0.0000
54	0.0000	0.0000	0.0000
55	0.0000	0.0000	0.0000
56	0.0000	0.0000	0.0000
57	0.0000	0.0000	0.0000
58	0.0000	0.0000	0.0000
59	0.0000	0.0000	0.0000
60	0.0000	0.0000	0.0000
61	0.0000	0.0000	0.0000
62	0.0000	0.0000	0.0000
63	0.0000	0.0000	0.0000
64	0.0000	0.0000	0.0000
65	0.0000	0.0000	0.0000
66	0.0000	0.0000	0.0000
67	0.0000	0.0000	0.0000
68	0.0000	0.0000	0.0000
69	0.0000	0.0000	0.0000
70	0.0000	0.0000	0.0000
71	0.0000	0.0000	0.0000
72	0.0000	0.0000	0.0000
73	0.0000	0.0000	0.0000
74	0.0000	0.0000	0.0000
75	0.0000	0.0000	0.0000
76	0.0000	0.0000	0.0000
77	0.0000	0.0000	0.0000
78	0.0000	0.0000	0.0000
79	0.0000	0.0000	0.0000
80			

1-3 GPC v MALS separation
lowers ASTM A 305 v-1

PERSONAL COLLECTION

100% (100%)

PCSO PROPIED (STRUCTURAS Y CAMPOS)


1	Elitismo general da classe
2	Corrupção política
3	Corrupção judicial
4	Corrupção policial
5	Corrupção sindical
6	Corrupção empresarial
7	Corrupção eleitoral
8	Corrupção midiática
9	Corrupção cultural
10	Corrupção ambiental
11	Corrupção tecnológica
12	Corrupção científica
13	Corrupção acadêmica
14	Corrupção esportiva
15	Corrupção artística
16	Corrupção religiosa
17	Corrupção política
18	Corrupção judicial
19	Corrupção policial
20	Corrupção sindical
21	Corrupção empresarial
22	Corrupção eleitoral
23	Corrupção midiática
24	Corrupção cultural
25	Corrupção ambiental
26	Corrupção tecnológica
27	Corrupção científica
28	Corrupção acadêmica
29	Corrupção esportiva
30	Corrupção artística
31	Corrupção religiosa
32	Corrupção política
33	Corrupção judicial
34	Corrupção policial
35	Corrupção sindical
36	Corrupção empresarial
37	Corrupção eleitoral
38	Corrupção midiática
39	Corrupção cultural
40	Corrupção ambiental
41	Corrupção tecnológica
42	Corrupção científica
43	Corrupção acadêmica
44	Corrupção esportiva
45	Corrupção artística
46	Corrupção religiosa
47	Corrupção política
48	Corrupção judicial
49	Corrupção policial
50	Corrupção sindical
51	Corrupção empresarial
52	Corrupção eleitoral
53	Corrupção midiática
54	Corrupção cultural
55	Corrupção ambiental
56	Corrupção tecnológica
57	Corrupção científica
58	Corrupção acadêmica
59	Corrupção esportiva
60	Corrupção artística
61	Corrupção religiosa
62	Corrupção política
63	Corrupção judicial
64	Corrupção policial
65	Corrupção sindical
66	Corrupção empresarial
67	Corrupção eleitoral
68	Corrupção midiática
69	Corrupção cultural
70	Corrupção ambiental
71	Corrupção tecnológica
72	Corrupção científica
73	Corrupção acadêmica
74	Corrupção esportiva
75	Corrupção artística
76	Corrupção religiosa
77	Corrupção política
78	Corrupção judicial
79	Corrupção policial
80	Corrupção sindical
81	Corrupção empresarial
82	Corrupção eleitoral
83	Corrupção midiática
84	Corrupção cultural
85	Corrupção ambiental
86	Corrupção tecnológica
87	Corrupção científica
88	Corrupção acadêmica
89	Corrupção esportiva
90	Corrupção artística
91	Corrupção religiosa
92	Corrupção política
93	Corrupção judicial
94	Corrupção policial
95	Corrupção sindical
96	Corrupção empresarial
97	Corrupção eleitoral
98	Corrupção midiática
99	Corrupção cultural
100	Corrupção ambiental

1	Phytoforma Halicta nigricans de la zona y alrededores
---	---

1	Fees total the equivalent of 1 year
---	-------------------------------------

PELLO TOTAL ESTACION (Torre, equipos, antenas y Platafor

3624



CORTE C-C'
ESCALA 1/75

CORTE D-D'
ESCALA 1/75

1204

16 OCT. 2013

NEESADA
1204-STAB5 / 1-2013-41832
Proyecto: ESTACION LA PRADERA NORTE
Calle 83 A # 84 - 06
BOGOTÁ D.C.

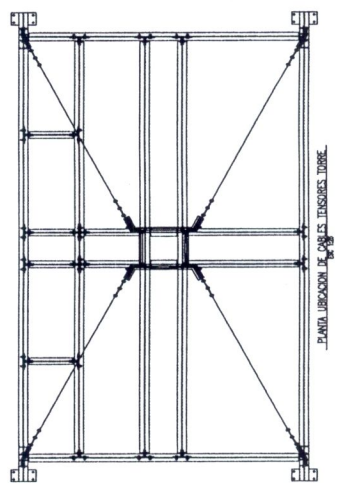
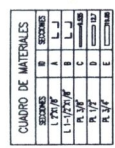
PT-2

PLANO ARQUITECTONICO

PERIODO	PROYECTO	PROYECTADO	PROYECTADO
PROYECTO	PROYECTO	PROYECTO	PROYECTO
PROYECTO	PROYECTO	PROYECTO	PROYECTO
PROYECTO	PROYECTO	PROYECTO	PROYECTO

Proyecto: ESTACION LA PRADERA NORTE
Calle 83 A # 84 - 06
BOGOTÁ D.C.

FACHADA A-A'
ESCALA 1/75

[illegible]

Post-6/10/25
9/25/25

1204 16 OCT. 2013