

13.5



ALCALDÍA MAYOR  
DE BOGOTÁ D. C.  
Secretaría Distrital  
PLANEACIÓN

RESOLUCIÓN No. 1362 DE 20 29 OCT. 2012

Por la cual se NIEGA el diseño y ocupación del espacio donde se instalarán los elementos que conforman una Estación de la Red de Telecomunicaciones denominada LA CONEJERA, a localizarse en la Av. calle 170 No. 76-40, urbanización "San José de Bavaria", Localidad de Suba.

### EL SUBSECRETARIO DE PLANEACIÓN TERRITORIAL (E)

Con fundamento en lo dispuesto en el artículo 30, literal D y 8, literal Q del Decreto Distrital 550 de 2006, y

### CONSIDERANDO:

I.- Que la sociedad COLOMBIA TELECOMUNICACIONES S.A. E.S.P., con NIT 830-122566-1, mediante petición con radicación N° 1-2012-42828 del 26 de septiembre de 2012, solicitó a la Secretaría Distrital de Planeación, la aprobación para la localización del diseño y ocupación del espacio para ubicar los elementos que conforman la Estación de Red de Telecomunicaciones denominada LA CONEJERA, a localizarse en la Av. calle 170 No. 76-40, urbanización "San José de Bavaria", Localidad de Suba, de la ciudad de Bogotá D.C.

II.- Que el predio de la Av. calle 170 No. 76-40, cuenta con la siguiente norma urbanística:

NORMA REGLAMENTARIA:	Decreto 676 de 2011, Decreto 190 de 2004, Decreto 195 de 2005, Decreto 380 de 2004, Acuerdo 339 de 2008.  <b>REFERENCIA:</b> 1-2012-42828
-------------------------	---

UPZ N°.	17	NOMBRE	SAN JOSÉ DE BAVARIA				
DECRETO N°	380	FECHA DECRETO (DÍA/MES/AÑO)		23/11/2004		INTERÉS PATRIMONIAL	No
SECTOR NORMATIVO	3	SUBSECTOR DE USOS	I	SUBSECTOR DE EDIFICABILIDAD	A	TRATAMIENTO	Zona Residencial Neta

III.- Que el peticionario aportó a la solicitud la siguiente documentación:

CONCEPTO DE	RADICACIÓN	FAVORABLE		
		SI	NO	N/A
VÍAS				X
INSTITUTO DISTRITAL DE PATRIMONIO CULTURAL				X

APLICA CUANDO LA ESTACIÓN DE TELECOMUNICACIONES SE UBICA EN INMUEBLE CON CARÁCTER DE BIEN DE INTERÉS CULTURAL.





ALCALDÍA MAYOR  
DE BOGOTÁ D.C.  
Secretaría Distrital  
PLANEACIÓN

RESOLUCIÓN No. 1362 DE 2029 OCT. 2012

Por la cual se NIEGA el diseño y ocupación del espacio donde se instalarán los elementos que conforman una Estación de la Red de Telecomunicaciones denominada LA CONEJERA, a localizarse en la Av. calle 170 No. 76-40, urbanización "San José de Bavaria", Localidad de Suba.

PUBLICACIÓN EN DIARIO DE AMPLIA CIRCULACIÓN	DIARIO	N/A		ALTURA APROBADA		
	FECHA	N/A				
	RADICADO	N/A				
	FECHA RADICADO EN SDP	N/A				
	FOLIOS	N/A				
COMUNICACIÓN A VECINOS COLINDANTES	DIRECCIÓN	CORREO CERTIFICADO		RADICACIÓN ANTE LA SDP		FOLIO S
		FECHA ENVÍO (DÍA/MES/AÑO)	# CERTIFICACIÓN	NÚMERO	FECHA (DÍA/MES/AÑO)	
	NORTE	N/A	N/A	N/A	N/A	N/A
	SUR	N/A	N/A	N/A	N/A	N/A
	OCCIDENTE	N/A	N/A	N/A	N/A	N/A
	ORIENTE	N/A	N/A	N/A	N/A	N/A

IV.- Que no se presentaron inquietudes y/o oposiciones a la solicitud por parte de la ciudadanía.

INQUIETUDES DE LA CIUDADANÍA RELACIONADAS CON ESTA SOLICITUD				
NOMBRE CIUDADANO	NÚMERO DE RADICACIÓN DE ENTRADA	FECHA ENTRADA	NÚMERO DE RADICACIÓN DE RESPUESTA	FECHA RESPUESTA
No se presentaron	N/A			

V.- Que el predio de la Av. calle 170 No. 76-40 se ubica en el sector normativo N° 3 de la Unidad de Planeamiento Zonal (UPZ) N° 17, San José de Bavaria, reglamentada por el Decreto Distrital N° 380 del 21 de noviembre de 2004, y cuenta con el tratamiento de consolidación urbanística, área de actividad residencial y zona residencial neta.

VI. Que el decreto N° 380 del 21 de noviembre de 2004 se elaboró de conformidad con las disposiciones contenidas en los artículos 49, 50 y 334 del Decreto 190 de 2004 (Compilación del POT). Por lo tanto, la zona de uso residencial neto donde se ubica el predio de la Av. calle 170 No. 76-40, fue establecida por disposiciones compiladas por el Decreto 190 de 2004.

VII. Que el artículo 3° del Acuerdo 339 del 24 de noviembre de 2008, "Por medio del cual se dictan normas de restricción para la ubicación de antenas de telecomunicaciones y la estructura que las soporta y se dictan otras disposiciones", establece que "Para la localización de estaciones de telecomunicaciones inalámbricas en zona de uso residencial neto establecido por el Decreto Distrital 190 de 2004, esta se permitirá en un radio no menor de 250 metros de otras estaciones de telecomunicaciones y a no menos de 200 metros de centros educativos, centros geriátricos y centros de servicios médicos".

VIII. Que el artículo 5° del decreto 676 de 2011 establece que "Para la localización de estaciones de telecomunicaciones inalámbricas en zonas de uso residencial neto establecidas por el Decreto Distrital 190 de 2004 ó la norma que lo sustituya, modifique ó complemente, esta se permitirá en un radio no menor de 250 metros respecto con otras estaciones de telecomunicaciones y a no menos de 200 metros de los predios





ALCALDÍA MAYOR  
DE BOGOTÁ D. C.  
Secretaría Distrital  
PLANEACIÓN

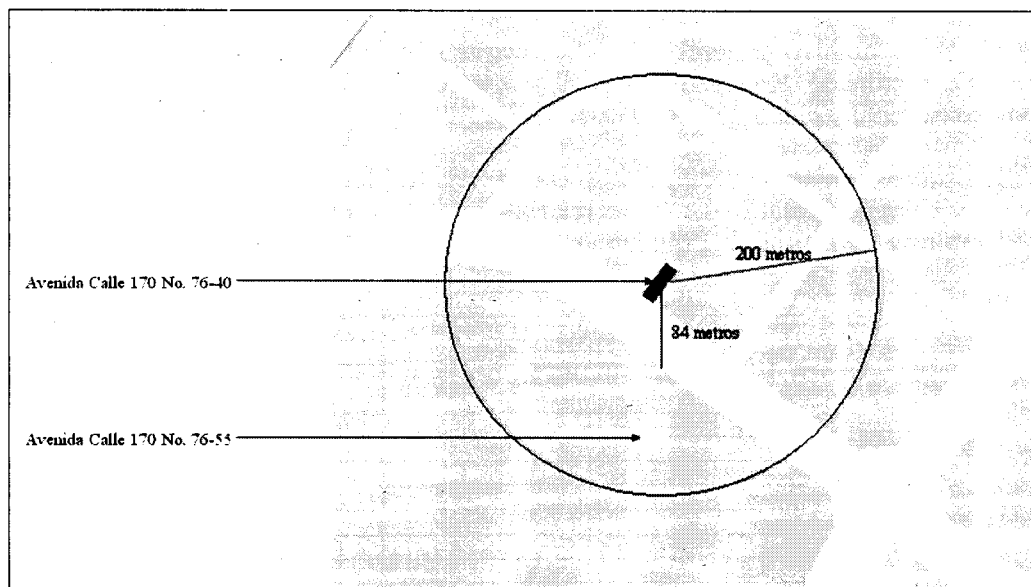
## RESOLUCIÓN No. 1302 DE 2029 OCT. 2012

Por la cual se NIEGA el diseño y ocupación del espacio donde se instalarán los elementos que conforman una Estación de la Red de Telecomunicaciones denominada LA CONEJERA, a localizarse en la Av. calle 170 No. 76-40, urbanización “San José de Bavaria”, Localidad de Suba.

*donde se encuentren funcionando centros educativos, centros geriátricos y centros de servicios médicos debidamente autorizados y constituidos, de acuerdo a la legislación vigente y cuyas sedes hayan sido construidas de conformidad con las disposiciones urbanísticas pertinentes. Lo anterior, en concordancia con el artículo 3° del Acuerdo 339 de 2008. Parágrafo. La verificación de lo relativo con el tema de la distancia, se realizará consultando la Base de Datos Geográfica Oficial de la Secretaría Distrital de Planeación”.*

IX. Que consultada la Base de Datos Oficial de la Secretaría Distrital de Planeación, se verificó que el predio de la Av. calle 170 No. 76-40 se localiza a una distancia de 84 metros (menor de 200 metros) del centro educativo denominado “Gimnasio Iragua”, ubicado en el predio de la av. calle 170 No. 76-55 y/o diagonal 170 No. 76-55..

X. Que la imagen extractada de la Base de Datos Corporativa de la Secretaría Distrital de Planeación adjunta, corrobora lo expuesto en el numeral anterior:



X. Que realizada la visita al sitio el 5 de octubre de 2012, se verificó la existencia del centro educativo denominado “Gimnasio Iragua”, en el predio de la av. calle 170 No. 76-55 y/o diagonal 170 No. 76-55 (ver fotografías adjuntas).



ALCALDÍA MAYOR  
DE BOGOTÁ D. C.  
Secretaría Distrital  
PLANEACIÓN

RESOLUCIÓN No. 1302 DE 20 29 OCT. 2012

Por la cual se NIEGA el diseño y ocupación del espacio donde se instalarán los elementos que conforman una Estación de la Red de Telecomunicaciones denominada LA CONEJERA, a localizarse en la Av. calle 170 No. 76-40, urbanización "San José de Bavaria", Localidad de Suba.



Predio de la av. calle 170 No. 76-55, denominado "Gimnasio Iragua".



Predio de la av. calle 170 No. 76-55, denominado "Gimnasio Iragua".

XI.- Que en el archivo general de la Secretaría Distrital de Planeación, se verificó que el centro educativo denominado "Gimnasio Iragua", cuenta con la Resolución de Urbanismo No. 480 del 7 de noviembre de 1990 y plano de loteo No. S 32/3-1.

XII.- Que sobre el mismo predio, el ing. David Segura Moreno, funcionario de la Dirección de Planes Maestros y Complementarios de la Secretaría Distrital de Planeación, emitió la siguiente información de la Plataforma Territorial de Equipamientos (Base de Datos Geográfica Corporativa B.D.G.C.):

Identificador Unico	1-0577
Identificador Plataforma Territorial Equipamiento	1554
Registro Unico Propiedad Inmobiliaria	<null>
Codigo Plan Implantación - Plan Regularización y Manejo	<null>
Nombre	GIMNASIO IRAGUA ASPAEN
Dirección	AC 170 72 13
Teléfono	<null>
Escala	zonal
Sector	Educación
Tipo	Colegio
Caracter	Privado
Estrato	0
CHIP	AAA0132HRHY
Puntaje Escala Educación	77,5
Permanencia del Equipamiento	Acuerdo 6 - POT Dto. 190/2004 - UPZ
Componente Urbano	Equipamientos para Servicios Sociales
Observaciones	<null>
Responsable	Secretaría de Educación
Descriptor Tipo Sector	Colegio

4317



ALCALDÍA MAYOR  
DE BOGOTÁ D. C.  
Secretaría Distrital  
PLANEACIÓN

RESOLUCIÓN No. 1302

DE 20

29 OCT. 2012

Por la cual se NIEGA el diseño y ocupación del espacio donde se instalarán los elementos que conforman una Estación de la Red de Telecomunicaciones denominada LA CONEJERA, a localizarse en la Av. calle 170 No. 76-40, urbanización "San José de Bavaria", Localidad de Suba.

XII. Que la solicitud presentada por la empresa COLOMBIA TELECOMUNICACIONES S.A. E.S.P. con la radicación N° 1-2012-42828 del 26 de septiembre de 2012, incumple la norma establecida en el artículo 3° del Acuerdo 339 del 24 de noviembre de 2008 y en el artículo 5° del decreto 676 de 2011, al localizar una estación de telecomunicaciones inalámbricas en una zona de uso residencial neto establecido por el Decreto Distrital 190 de 2004, en un radio menor de 200 metros de un centro educativo debidamente autorizado y constituido mediante acto administrativo vigente, e incluido en la Plataforma Territorial de Equipamientos de la Secretaría Distrital de Planeación.

En mérito de lo expuesto,

#### RESUELVE:

**ARTICULO PRIMERO:** NEGAR la solicitud de la empresa COLOMBIA TELECOMUNICACIONES S.A., para la aprobación del diseño y ocupación del espacio donde se instalarán los elementos que conforman una Estación de la Red de Telecomunicaciones denominada A CONEJERA, a localizarse en la Av. calle 170 No. 76-40, urbanización "San José de Bavaria", Localidad de Suba, por no dar cumplimiento a la norma de restricción para la ubicación de antenas de telecomunicaciones, establecida en el artículo 3° del Acuerdo 339 del 24 de noviembre de 2008 y en el artículo 5° del decreto 676 de 2011.

**ARTÍCULO SEGUNDO:** Forman parte de la presente resolución, los planos "PL-1: Planos generales" y "1 de 1: Cimentación poste H=18 m, dimensiones, refuerzos", debidamente firmados y no aprobados, que se anexan a la misma.

**ARTÍCULO TERCERO:** Notificar el contenido de la presente decisión al señor VICTOR HUGO CALDERÓN JARAMILLO, identificado con la cédula de ciudadanía No. 19.479.722 de Bogotá, y Tarjeta Profesional de Abogado No.53.381 del CSJ, o a quien éste autorice, indicándole que contra la presente decisión procede el recurso de reposición ante el (la) Subsecretario (a) de Planeación Territorial de la SECRETARÍA DISTRITAL DE PLANEACIÓN, y el de apelación ante el (la) Secretario (a) de la SECRETARÍA DISTRITAL DE PLANEACIÓN, los que deben ser interpuestos, en el acto de la notificación personal, o dentro de los cinco (5) días hábiles siguientes a la fecha de ésta.






ALCALDÍA MAYOR  
DE BOGOTÁ D. C.  
Secretaría Distrital  
PLANEACIÓN

RESOLUCIÓN No. 1302 DE 20 29 OCT. 2012


Por la cual se NIEGA el diseño y ocupación del espacio donde se instalarán los elementos que conforman una Estación de la Red de Telecomunicaciones denominada LA CONEJERA, a localizarse en la Av. calle 170 No. 76-40, urbanización "San José de Bavaria", Localidad de Suba.

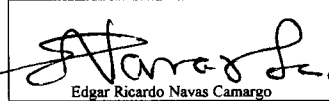



PUBLÍQUESE, COMUNÍQUESE Y CÚMPLASE

Dado en Bogotá, D.C., a los 29 OCT. 2012 ( ) días del mes de \_\_\_\_\_ de dos mil \_\_\_\_ (20\_\_).

  
WILLIAM FERNANDO CAMARGO TRIANA.  
EL SUBSECRETARIO DE PLANEACIÓN TERRITORIAL (E)

En uso de sus facultades legales, en especial las que le confiere el decreto 550 de 2006

  
Nelly Yolanda Vargas Contreras  
Abogada  
Subsecretaría de Planeación Territorial

 Edgar Ricardo Navas Camargo	 Amparo Barboza Navas	 Gonzalo Cruz Marin-Freddy Rodriguez	 William Fernando Camargo Triana
Revisión Arquitectónica Dirección de Servicio al Ciudadano	Directora de Servicio al Ciudadano	Revisión Técnica Dirección de Vías, Transporte y Servicios Públicos	Director de Vías, Transporte y Servicios Públicos

BOGOTÁ  
GOBIERNO DE LA CIUDAD