



RESOLUCIÓN No. **0 2 4 0** DE 20 **2 2 FEB. 2012**

Por la cual se (1) **APRUEBA** el diseño y ocupación del espacio donde se instalarán los elementos que conforman una Estación de la Red de Telecomunicaciones denominada **CELDA BOSQUES DE SAN JORGE**, a ser ubicada en la Carrera 92 No. 151-01, de la Urbanización Bosques de San Jorge, Manzana D, Lote 17, perteneciente a la Localidad de Suba, de la ciudad de Bogotá D.C.

### LA SUBSECRETARIA DE PLANEACIÓN TERRITORIAL

Con fundamento en lo dispuesto en el artículo 50 del Código Contencioso Administrativo y en el Artículo 4º literal n. del Decreto Distrital 550 de 2006 y

### CONSIDERANDO:

**I.-** Que la empresa **TELEFONICA MOVILES COLOMBIA S.A.**, con Nit No. 830.037.330-7, representada legalmente por el señor **VICTOR HUGO CALDERÓN JARAMILLO**, identificado con la cédula de ciudadanía No. 19.479.722 de Bogotá, mediante petición con radicación N° 1-2011-37612 del 30 de Agosto de 2011, solicitó a la Secretaría Distrital de Planeación, la aprobación para la localización del diseño y ocupación del espacio para ubicar los elementos que conforman la Estación de Red de Telecomunicaciones, denominada **CELDA BOSQUES DE SAN JORGE**, a localizarse en el predio de la Carrera 92 No. 151-01, de la Urbanización Bosques de San Jorge, Manzana D, lote 17, perteneciente a la Localidad de Suba, de la Ciudad de Bogotá D.C.

**II.-** Que el predio de la Carrera 92 No. 151-01, cuenta con la siguiente norma urbanística:

NORMA REGLAMENTARIA:	Decreto 061/97, Decreto 190 de 2004, Decreto 333 de 2010, Decreto 195 de 2005, Decreto 615 de 2006, Acuerdo Distrital 339 de 2008, Decreto 1469/10		
	<b>REFERENCIAS:</b> 1-2011- 37612, 1-2011-51528, 1-2011-54433, 1-2011-54436, 1-2012- 03286, 3-2011-11706, 3-2011-15959, 3-2012- 00987, 3-2012-00987		

UPZ N°	27	NOMBRE	Suba	
DECRETO N°	615	FECHA DECRETO (DÍA/MES/AÑO)	29/ 12/2006	
		INTERÉS PATRIMONIAL	No	
SECTOR NORMATIVO	4	SUBSECTOR DE USOS	I	SUBSECTOR DE EDIFICABILIDAD
			Único	TRATAMIENTO
				Mejoramiento Integral



40

**22 FEB. 2012**

## RESOLUCIÓN No. 0240 DE 20

Por la cual se (1) **APRUEBA** el diseño y ocupación del espacio donde se instalarán los elementos que conforman una Estación de la Red de Telecomunicaciones denominada **CELDA BOSQUES DE SAN JORGE**, a ser ubicada en la Carrera 92 No. 151-01, de la Urbanización Bosques de San Jorge, Manzana D, Lote 17, perteneciente a la Localidad de Suba, de la ciudad de Bogotá D.C.

**III.-** Que el peticionario aportó a la solicitud la siguiente documentación:

CONCEPTO DE		RADICACIÓN	FAVORABLE		
			SI	NO	N/A
VIAS					X
INSTITUTO DISTRITAL DE PATRIMONIO CULTURAL					X
APLICA CUANDO LA ESTACIÓN DE TELECOMUNICACIONES SE UBICA EN INMUEBLE CON CARÁCTER DE BIEN DE INTERÉS CULTURAL.					

PUBLICACIÓN EN DIARIO AMPLIA CIRCULACIÓN	DIARIO	LA REPUBLICA			
	FECHA	27/09/11			
	RADICADO	1-2011- 54433			
		Equipos de telecomunicaciones en punto fijo del edificio (N+10.50). Dos mástiles adosados a muros de terraza, (N+11-03) un pararrayos de 2.00 metros de altura, para una altura total de 13.03 Mts.			
	FECHA RADICADO EN SDP	14 /12/2011			
FOLIOS	2				

COMUNICACIÓN A VECINOS COLINDANTES	DIRECCIÓN	CORREO CERTIFICADO		RADICACIÓN ANTE LA SDP		FOLIOS
		FECHA ENVÍO (DÍA/MES/AÑO)	# CERTIFICACIÓN	NÚMERO	FECHA (DÍA/MES/AÑO)	
NORTE	Carrera 92 No. 151-45	30/09/2011	1047110061	1-2011-54433	14 /12/2011	2
	Calle 151 A No. 92-23	30/09/2011	1042531661	1-2011-54433	14 /12/2011	2
	Calle 151 A No. 92- 13 /19	30/09/2011	1047110063	1-2011-54433	14 /12/2011	2
	Calle 151 A No. 92- 27	30/09/2011	1047110064	1-2011-54433	14 /12/2011	2
	Calle 151 A No. 92- 25	30/09/2011	1047110065	1-2011-54433	14 /12/2011	2
	Calle 151 A No. 92- 39	30/09/2011	1047110066	1-2011-54433	14 /12/2011	2
	Calle 151 A No. 92- 33	30/09/2011	1047110067	1-2011-54433	14 /12/2011	2
	Calle 151 A No. 92- 43	30/09/2011	1047110068	1-2011-54433	14 /12/2011	2
	Calle 151 A No. 92- 57	30/09/2011	1047110070	1-2011-54433	14 /12/2011	2
	Calle 151 A No. 92- 55	30/09/2011	1047110071	1-2011-54433	14 /12/2011	2
	Calle 151 A No. 92- 45	30/09/2011	1047110072	1-2011-54433	14 /12/2011	2
SUR	Vía Pública: Calle 151	N/A	N/A	N/A	N/A	N/A
OCCIDENTE	Calle 151 No. 92-52	30/09/2011	1047110056	1-2011-54433	14 /12/2011	2
	Calle 151 No. 92-62	30/09/2011	1047110069	1-2011-54433	14 /12/2011	2
ORIENTE	Vía Pública: Carrera 92	N/A	N/A	N/A	N/A	N/A



22 FEB. 2012

**RESOLUCIÓN No. 0240 DE 20**

Por la cual se (1) APRUEBA el diseño y ocupación del espacio donde se instalarán los elementos que conforman una Estación de la Red de Telecomunicaciones denominada CELDA BOSQUES DE SAN JORGE, a ser ubicada en la Carrera 92 No. 151-01, de la Urbanización Bosques de San Jorge, Manzana D, Lote 17, perteneciente a la Localidad de Suba, de la ciudad de Bogotá D.C.

IV.- Que la ciudadanía presentó inquietudes y/o oposiciones a la solicitud, mediante los siguientes oficios, que tuvieron la correspondiente respuesta de la Secretaría Distrital de Planeación:

INQUIETUDES DE LA CIUDADANÍA RELACIONADAS CON ESTA SOLICITUD				
NOMBRE CIUDADANO	NÚMERO DE RADICACIÓN DE ENTRADA	FECHA ENTRADA	NÚMERO DE RADICACIÓN DE RESPUESTA	FECHA RESPUESTA
N/A	N/A	N/A	N/A	N/A

V.- Que dentro del estudio de la solicitud, la Secretaría Distrital de Planeación emitió las siguientes observaciones:

OBSERVACIONES ARQUITECTÓNICAS :
Se aprueban las condiciones arquitectónicas de la edificación contenidas en el plano de la propuesta, que coinciden con lo registrado en la licencia de construcción: Resolución No. LC 04-4-1153 del 25 de Agosto de 2004, expedida por la Curaduría Urbana No. 4 y con sus respectivos planos anexos.
OBSERVACIONES TÉCNICAS:
Se aprueba la instalación de los siguientes elementos:
- Una Plataforma metálica a ser ubicada en el punto fijo del edificio (Nivel 10.50). Sobre la plataforma se instalaran un (1) Gabinete para equipos Eltek, un (1) Gabinete para equipos GSM, un (1) Gabinete para equipos MW. Dos mástiles adosados a muros existentes en terraza (Nivel 11.03), para soportar cada uno, una (1) antena RF y un pararrayos de 2.00 metros de altura, para una altura total de la estación de 13.03 metros.
Todos los estudios técnicos se realizaron de conformidad con las normas Colombianas de Diseño y Construcción Sismo Resistente N. S. R. – 2010 (Decreto 926 y 2525 de 2010). Así mismo, cumplen con lo estipulado en el Decreto 061 de 1997, respecto de la instalación de estaciones inalámbricas de telecomunicaciones.

VI.- Que conforme al Decreto 190 de 2004 y Decreto 615 de 2006, que reglamentó la UPZ No. 27 Suba, el predio de la Carrera 92 No. 151-01, se encuentra en Área de Actividad Residencial, zona residencial con actividad económica en la vivienda y en consecuencia, al no tratarse de una zona de uso residencial neto, a la propuesta no le aplica la restricción de localización de estaciones de telecomunicaciones contemplada en el artículo 3° del Acuerdo 339 de 2008.



120

**RESOLUCIÓN No. 0 2 4 0 DE 20 22 FEB. 2012**

Por la cual se (1) **APRUEBA** el diseño y ocupación del espacio donde se instalarán los elementos que conforman una Estación de la Red de Telecomunicaciones denominada **CELDA BOSQUES DE SAN JORGE**, a ser ubicada en la Carrera 92 No. 151-01, de la Urbanización Bosques de San Jorge, Manzana D, Lote 17, perteneciente a la Localidad de Suba, de la ciudad de Bogotá D.C.

**VII.-** Que mediante oficio No. 4400-IA-2011038536 del 18 de Julio de 2011, la Unidad Administrativa Especial Aeronáutica Civil, previa revisión de los estudios técnicos correspondientes, expidió la autorización, para una altura total aprobada (incluido pararrayos) de: 23.00 metros.

**VIII.-** Que la Secretaría Distrital de Planeación, mediante oficio No. 2-2011- 36190 del 9 de Septiembre de 2011, emitió al peticionario el Acta de Observaciones y Correcciones.

**IX.-** Que la sociedad **TELEFÓNICA MÓVILES COLOMBIA S.A.**, mediante oficio N° 1-2011-51528 del 24 de Noviembre de 2011, solicito ampliación del plazo adicional para adjuntar los requerimientos, de conformidad con lo establecido en el artículo 37 del Decreto 1469 de 2010.

**X.-** Que la sociedad **TELEFÓNICA MÓVILES COLOMBIA S.A.**, mediante oficios N° 1-2011-54433 del 14 de Diciembre de 2011 y N° 1-2011-54436 del 14 de Diciembre de 2011, anexó las cartas informativas a vecinos y certificaciones de envío de las mismas, así como la página original del periódico donde se informó de la solicitud cursada ante esta Secretaría.

**XI.-** Que la empresa **TELEFONICA MOVILES COLOMBIA S.A.**, mediante oficio N° 1-2011-54436 del 14 de Diciembre de 2011, respondió el acta de observaciones y correcciones.

**XII.-** Que la sociedad **TELEFÓNICA MÓVILES COLOMBIA S.A.**, mediante oficio N° 1-2012-03286 del 26 de Enero de 2012, dio alcance al oficio N° 1-2011-54436 del 14 de Diciembre de 2011, radicando la comunicación aclaratoria expedida por la Aeronáutica Civil, el día 19 de Enero, donde se establece la dirección del inmueble en el cual se pretende ubicar la estación de telecomunicaciones denominada **BOSQUES DE SAN JORGE**.

**XIII.-** Que mediante oficio No. 4400- 1A-2012061719 del 19 de Enero de 2012, la Unidad Administrativa Especial Aeronáutica Civil, hace aclaración sobre la dirección del predio donde se pretende ubicar la estación de telecomunicaciones, precisando que la dirección correcta es: Carrera 93 No. 149-01 y/o Carrera 92 No. 151-01.



22 FEB. 2012

## RESOLUCIÓN No. 0240 DE 20

Por la cual se (1) APRUEBA el diseño y ocupación del espacio donde se instalarán los elementos que conforman una Estación de la Red de Telecomunicaciones denominada CELDA BOSQUES DE SAN JORGE, a ser ubicada en la Carrera 92 No. 151-01, de la Urbanización Bosques de San Jorge, Manzana D, Lote 17, perteneciente a la Localidad de Suba, de la ciudad de Bogotá D.C.

XIV.- Que una vez revisada la documentación aportada por la empresa TELEFONICA MOVILES COLOMBIA S.A., mediante las raditaciones siguientes No. 1-2011- 377612 del 30 de Agosto de 2011, 1-2011-54433 del 14 de Diciembre de 2011 y 1-2011-54436 del 14 de Diciembre de 2011, se encontró que cumplió con la totalidad de los requerimientos técnicos solicitados por la Dirección de Vías, Transporte y Servicios Públicos, según memorando No. 3-2011-15959 del 21 de Diciembre, emitido por esa Dirección.

XV.- Que revisado el cumplimiento de los requisitos urbanísticos y arquitectónicos por parte de la Dirección de Servicio al Ciudadano, se encontró que cumplió con la totalidad de los mismos.

En mérito de lo expuesto,

**RESUELVE:**

ARTICULO PRIMERO: APROBAR la solicitud de la empresa TELEFONICA MOVILES COLOMBIA S.A., para el diseño y ocupación del espacio donde se instalarán los elementos que conforman una Estación de la Red de Telecomunicaciones denominada CELDA BOSQUES DE SAN JORGE, a localizarse en el predio de la Carrera 92 No. 151-01, de la Urbanización Bosques de San Jorge, Manzana D, Lote 17, perteneciente a la Localidad de Suba, de la Ciudad de Bogotá D.C., por dar cumplimiento a la totalidad de los requerimientos efectuados por la Secretaría Distrital de Planeación, según oficio No. 2-2011- 36190 del 23 de Septiembre de 2011.

ARTÍCULO SEGUNDO: Forma parte de la presente resolución: Plano arquitectónico No. PL-1, Planos técnicos: 2011-PF-B. SAN JORGE-T01, 2011-PLAT-B. SAN JORGE – MT 01, 2011-PF-BOSQUES –M-01, 2011-SA 129, debidamente firmados y aprobados, que se anexan a la misma.



nd

22 FEB. 2012

RESOLUCIÓN No. 0240 DE 20

Por la cual se (1) APRUEBA el diseño y ocupación del espacio donde se instalarán los elementos que conforman una Estación de la Red de Telecomunicaciones denominada CELDA BOSQUES DE SAN JORGE, a ser ubicada en la Carrera 92 No. 151-01, de la Urbanización Bosques de San Jorge, Manzana D, Lote 17, perteneciente a la Localidad de Suba, de la ciudad de Bogotá D.C.

ARTÍCULO TERCERO: Notificar el contenido de la presente decisión al señor VICTOR HUGO CALDERON, identificado con la cédula de ciudadanía No. 19.479.722 de Bogotá, y Tarjeta Profesional de Abogado No. 53381 del Consejo Superior de La Judicatura o a quien éste autorice, indicándole que contra la presente decisión procede el recurso de reposición ante el (la) Subsecretario (a) de Planeación Territorial de la SECRETARÍA DISTRITAL DE PLANEACIÓN, y el de apelación ante el (la) Secretario (a) de la SECRETARÍA DISTRITAL DE PLANEACIÓN, los que deben ser interpuestos, en el acto de la notificación personal, o dentro de los cinco (5) días hábiles siguientes a la fecha de esta.


PUBLÍQUESE, COMUNÍQUESE Y CÚMPLASE





22 FEB. 2012

Dado en Bogotá, D.C., a los \_\_\_\_\_ ( ) días del mes de \_\_\_\_\_ de dos mil \_\_\_\_ (20 \_\_\_\_).

  
LILIANA MARIA OSPINA ARIAS  
LA SUBSECRETARIA DE PLANEACION TERRITORIAL

En uso de sus facultades legales, en especial las que le confiere el decreto 550 de 2006

  
Nelly Yolanda Vargas  
Abogada  
Subsecretaria de Planeación Territorial

 Julia Emma Velasco C. Revisión Arquitectónica Dirección de Servicio al Ciudadano	 Amparo Barboza Navas Directora de Servicio al Ciudadano	 Gonzalo Cruz M. - Freddy Rodríguez R. Revisión Técnica Dirección de Vías, Transporte y Servicios Públicos	 Iván Alejandro García Grajales Director (E) de Vías, Transporte y Servicios Públicos
---	---	---	--

22 FEB. 2012

## RESOLUCIÓN No. 0240 DE 20

Por la cual se (1) APRUEBA el diseño y ocupación del espacio donde se instalarán los elementos que conforman una Estación de la Red de Telecomunicaciones denominada CELDA BOSQUES DE SAN JORGE, a ser ubicada en la Carrera 92 No. 151-01, de la Urbanización Bosques de San Jorge, Manzana D, Lote 17, perteneciente a la Localidad de Suba, de la ciudad de Bogotá D.C.

## NOTAS DE LA LICENCIA EN CASO DE APROBACIÓN

1. Esta aprobación no ampara las obras de construcción, ampliación, modificación, adecuación, restauración, reforzamiento estructural, demolición y construcción del cerramiento que deban realizarse en el predio para el emplazamiento de los elementos que conforman la estación base de telecomunicaciones inalámbricas. Dicha aprobación está sujeta a las normas vigentes sobre licencias urbanísticas, reconocimiento de edificaciones y legalización de asentamientos humanos expedida por Curador Urbano (Decreto 564 de 2006).

2. El Ministerio de Comunicaciones mediante la Resolución 001645 del 29 de julio de 2005 ( Por la cual se reglamenta el Decreto 195 de 2005), estableció en su Artículo 3o. FUENTES INHERENTEMENTE CONFORMES, lo siguiente:

*" ... Además de los emisores que cumplan con los parámetros estipulados en el numeral 3.11 del Decreto 195 de 2005, para los efectos del Decreto 195 de 2005 y de la presente Resolución, se definen como Fuentes Inherentemente Conformes, los emisores que emplean los siguientes sistemas y servicios, por cuanto sus campos electromagnéticos emitidos cumplen con los límites de exposición pertinentes y no son necesarias precauciones particulares:*

3. • Telefonía Móvil Celular

El Ministerio de Comunicaciones mediante la Resolución 001645 del 29 de julio de 2005 ( Por la cual se reglamenta el Decreto 195 de 2005), estableció en su Artículo 3o. FUENTES INHERENTEMENTE CONFORMES, lo siguiente:

*" ... Además de los emisores que cumplan con los parámetros estipulados en el numeral 3.11 del Decreto 195 de 2005, para los efectos del Decreto 195 de 2005 y de la presente Resolución, se definen como Fuentes Inherentemente Conformes, los emisores que emplean los siguientes sistemas y servicios, por cuanto sus campos electromagnéticos emitidos cumplen con los límites de exposición pertinentes y no son necesarias precauciones particulares:*

• Telefonía Móvil Celular

(...)"

*Por lo tanto, estos servicios no están obligados a realizar las mediciones que trata el Decreto 195 de 2005, ni a presentar la Declaración de Conformidad de Emisión Electromagnética. Sin embargo, esto no impide al Ministerio de Comunicaciones de revisar periódicamente estos valores e incluir alguno de estos servicios cuando lo crea conveniente".*

4. El Decreto Distrital 061 de enero 31 de 1997, reglamentario del Acuerdo Distrital 6 de 1990, establece que los predios que se destinen a la instalación de la red de telecomunicaciones inalámbricas, se regirán por las disposiciones urbanísticas y arquitectónicas que allí se contienen y, en lo no previsto en este, por las normas de los decretos de asignación de tratamientos o por las demás normas específicas.

5. Si para el predio que nos ocupa, se expidió la reglamentación específica de conformidad con el Plan de Ordenamiento Territorial, serían aplicables las disposiciones arquitectónicas contenidas en dicha reglamentación.

6. El Decreto Distrital 061 de enero 31 de 1997, no prevé otras limitantes de uso, dado que el establecimiento, la instalación, la expansión, la modificación, la ampliación, la renovación y la utilización de la red de telefonía móvil celular o de cualquiera de sus elementos, constituyen motivo de utilidad pública e interés social.

7. Revisado el proyecto y confrontado con lo establecido en los artículos 5, 6 y 7 del Decreto Distrital 061 del 31 de enero de 1997.

8. Constituye condición resolutoria del presente acto administrativo, la acreditación mediante documento idóneo de autoridad competente que la estación de telecomunicaciones inalámbricas autorizada por este, atenta contra la salud, en forma tal, que sea necesario removerla del lugar donde se encuentra ubicada si no se pueden tomar las medidas necesarias para mitigar los efectos nocivos.

9. El presente permiso de aprobación del diseño y ocupación del espacio para la instalación de los elementos que conforman una estación base de la red de telecomunicaciones inalámbricas no genera derechos de propiedad.

10. La presente aprobación se concede sin perjuicio de las acciones y decisiones que instauren o profieran otras autoridades dentro del ámbito de sus competencias.

11. El presente permiso se otorga sin perjuicio del cumplimiento de las normas que expidan los Gobiernos Nacional y Distrital, sobre el emplazamiento de los componentes de las estaciones de telecomunicaciones inalámbricas sobre los elementos que constituyan espacio público, dentro de los términos que dichas normas establezcan.

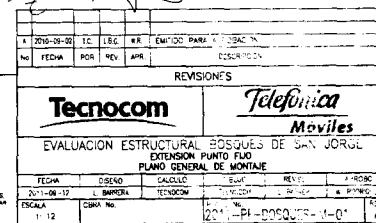
12. Los documentos anexos y entregados forman parte integral de la presente resolución.

13. "Las estaciones están compuestas por : el cuarto de equipos y el generador, el aire acondicionado, el cuarto de tanque de combustible, la subestación de energía, la caseta de vigilancia, y las respectivas estructuras de soporte de las antenas, tales como torres, mástiles, monopolos y similares." Decreto Distrital 061 del 31 de enero de 1997 artículo 2.

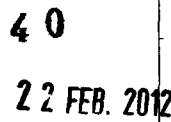
14. La presente resolución NO ampara las obras diferentes a las establecidas en el Decreto Distrital 061 del 31 de enero de 1997 artículo 2.

15. Art. 3. Resolución 1645 de 29 de Julio de 2005 Mincomunicaciones: "Fuentes inherentemente conformes ... se definen como Fuentes Inherentemente conformes, los emisores que emplean los siguientes sistemas y servicios, por cuanto sus campos electromagnéticos emitidos cumplen con los límites de exposición pertinentes y no son necesarias precauciones particulares : - Telefonía Móvil celular ... Por lo tanto estos servicios no están obligados a realizar las mediciones que trata el decreto 195 de 2005, ni a presentar la Declaración de Conformidad de Emisión Electromagnética."

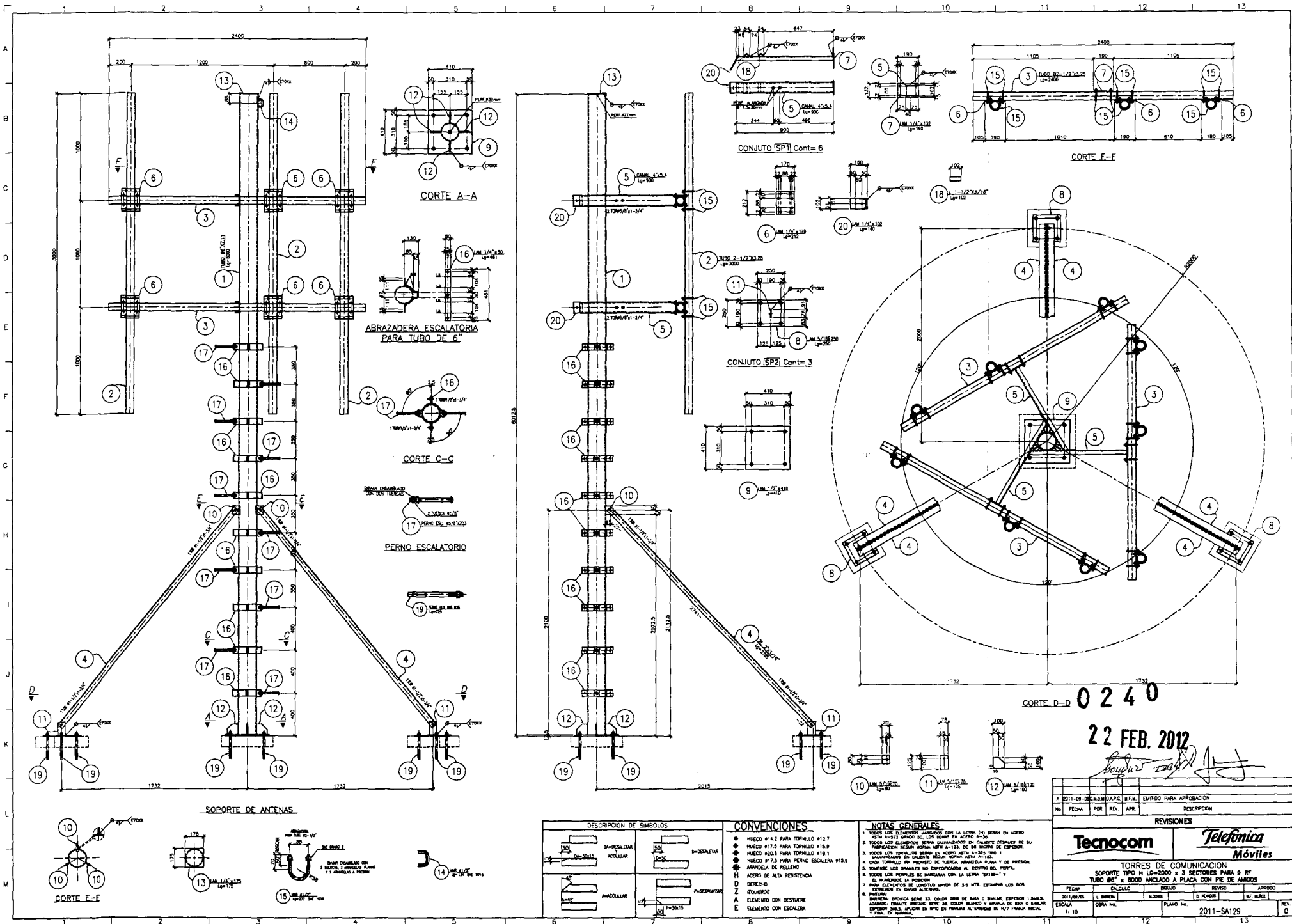
16. OTRAS NOTAS











0240

620